

КОНЦЕССИОННОЕ СОГЛАШЕНИЕ
в отношении объектов водоснабжения и водоотведения, расположенных
на территории Локтевского района Алтайского края
(город Горняк, с. Георгиевка, с. Николаевка, с. Успенка, пос. Кировский)

Локтевский район
Алтайский край

20 декабря 2022 года

Муниципальное образование Локтевский район Алтайского края, от имени которого выступает администрация Локтевского района Алтайского края, в лице исполняющего обязанности главы администрации Чичикина Сергея Викторовича, действующего на основании распоряжения администрации Локтевского района Алтайского края от 24.11.2022 № 177-л, именуемое в дальнейшем «Концедент», с одной стороны,

закрытое акционерное общество «Горняцкий водоканал» в лице генерального директора Линника Александра Александровича, действующего на основании Устава, именуемое в дальнейшем «Концессионер», с другой стороны, далее совместно именуемые «Стороны»,

а также субъект Российской Федерации – Алтайский край в лице Губернатора Алтайского края Томенко Виктора Петровича, действующего на основании Устава (Основного Закона) Алтайского края, именуемый в дальнейшем «Третья сторона», с третьей стороны,

в соответствии с постановлением Концедента от 02.12.2022 № 503 заключили настоящее Концессионное соглашение (далее – «Соглашение») о нижеследующем:

1. Предмет Соглашения

1.1. Концессионер обязуется за свой счет (собственными или заемными средствами) реконструировать (модернизировать) имущество, состав и описание которого приведены в разделе 1 приложения к настоящему Соглашению (далее – «Объект Соглашения»), право собственности на которое принадлежит или будет принадлежать Концеденту, и осуществлять деятельность по добыче, транспортировке, распределению питьевой воды и воды технической потребителям в процессе использования (эксплуатации) централизованных систем холодного водоснабжения и водоотведения, в том числе и очистку сточных вод с использованием Объекта Соглашения, а Концедент обязуется предоставить Концессионеру на срок, установленный настоящим Соглашением, права владения и пользования Объектом Соглашения для осуществления указанной деятельности.

2. Объект Соглашения

2.1. Объектом Соглашения являются объекты коммунального хозяйства – объекты водоснабжения, расположенные на территории города Горняк, с. Георгиевка, с. Николаевка, с. Успенка, пос. Кировский Локтевского района Алтайского края; объекты водоснабжения, расположенные на территории хозяйственно-питьевого и промышленного водозаборов Георгиевского сельсовета; объекты водоотведения, расположенные на территории города Горняка, предназначенные для осуществления деятельности, указанной в пункте 1.1 настоящего Соглашения, подлежащие реконструкции (модернизации).

2.2. Объект Соглашения, подлежащий реконструкции (модернизации), на момент его передачи Концессионеру принадлежит Концеденту на праве собственности, что подтверждается свидетельствами о государственной регистрации права (далее также – «свидетельство») и выписками из Единого государственного реестра прав на недвижимое имущество и сделок с ним, удостоверяющая проведенную регистрацию прав (далее также – «выписка из ЕРГП»), содержащими следующие даты и номера государственной регистрации права:

1. Выписка из ЕГРН 22:26:020404:147-22/111/2022-3; 02.06.2022;
2. Выписка из ЕГРН 22:26:020404:151-22/123/2022-3; 03.06.2022;

3. Выписка из ЕГРН 22:26:020404:149-22/111/2022-3; 03.06.2022;
4. Выписка из ЕГРН 22:26:020404:143-22/114/2022-3; 06.06.2022;
5. Выписка из ЕГРН 22:26:020404:148-22/138/2022-3; 07.06.2022;
6. Выписка из ЕГРН 22:26:020404:145-22/141/2022-3; 08.06.2022;
7. Выписка из ЕГРН 22:26:020404:153-22/115/2022-3; 08.06.2022;
8. Выписка из ЕГРН 22:26:020404:144-22/133/2022-3; 07.06.2022;
9. Выписка из ЕГРН 22:26:020404:146-22/115/2022-3; 07.06.2022;
10. Выписка из ЕГРН 22:26:020404:150-22/136/2022-3; 08.06.2022;
11. Выписка из ЕГРН 22:26:020404:154-22/121/2022-3; 08.06.2022;
12. Выписка из ЕГРН 22:26:020404:152-22/111/2022-3; 09.06.2022;
13. Выписка из ЕГРН 22:26: 000000/173-22/111/2022-4; 09.06.2022;
14. Выписка из ЕГРН 22:26: 020404:160-22/123/2022-3; 16.06.2022;
15. Выписка из ЕГРН 22:26: 030102:2079-22/111/2022-5; 10.06.2022;
16. Выписка из ЕГРН 22:26: 030102:2078-22/136/2022-5; 16.06.2022;
17. Выписка из ЕГРН 22:26: 030102:2080-22/115/2022-5; 16.06.2022;
18. Выписка из ЕГРН 22:26:000000:346-22/149/2022-3; 20.06.2022;
19. Выписка из ЕГРН 22:26:020404:161-22/111/2022-3; 09.06.2022;
20. Выписка из ЕГРН 22:26:020404:159-22/138/2022-3; 20.06.2022;
21. Выписка из ЕГРН 22:26:000000:347-22/136/2022-3; 14.06.2022;
22. Выписка из ЕГРН 22:26:0000000:204-22/115/2022-7; 22.06.2022;
23. Выписка из ЕГРН 22:26:020404:158-22/111/2022-3; 19.06.2022;
24. Выписка из ЕГРН 22:26:020403:128-22/111/2022-3; 17.06.2022;
25. Выписка из ЕГРН 22:26:020403:130-22/117/2022-3; 21.06.2022;
26. Выписка из ЕГРН 22:26:000000:207-22/117/2022-7; 21.06.2022;
27. Выписка из ЕГРН 22:26:020403:376-22/121/2022-3; 20.06.2022;
28. Выписка из ЕГРН 22:26:020403:129-22/121/2022-3; 20.06.2022;
29. Выписка из ЕГРН 22:26:020506:391-22/140/2022-6; 21.06.2022;
30. Выписка из ЕГРН 22:26:020506:393-22/113/2022-5; 15.06.2022;
31. Выписка из ЕГРН 22:26:020506:392-22/114/2022-5; 14.06.2022;
32. Выписка из ЕГРН 22: 26:030201:4986-22/114/2022-5; 14.06.2022;
33. Выписка из ЕГРН 22: 26:030302:884-22/111/2022-5; 15.06.2022;
34. Выписка из ЕГРН 22:26:020506:634-22/111/2022-4; 15.06.2022;
35. Выписка из ЕГРН 22:26:020506:414-22/145/2022-3; 16.06.2022;
36. Выписка из ЕГРН 22:26:020506:420-22/111/2022-3; 15.06.2022;
37. Выписка из ЕГРН 22:26:020506:422-22/135/2022-3; 15.06.2022;
38. Выписка из ЕГРН 22:26:020506:413-22/115/2022-3; 16.06.2022;
39. Выписка из ЕГРН 22:26:020506:423-22/114/2022-3; 15.06.2022;
40. Выписка из ЕГРН 22:26:020506:421-22/115/2022-3; 21.06.2022;
41. Выписка из ЕГРН 22:26:030201:5521-22/132/2022-3; 21.06.2022;
42. Выписка из ЕГРН 22:26:020506:417-22/130/2022-3; 23.06.2022;
43. Выписка из ЕГРН 22:26:020506:418-22/115/2022-3; 22.06.2022;
44. Выписка из ЕГРН 22:26:020506:635-22/115/2022-3 от 21.06.2022;
45. Выписка из ЕГРН 22:26:020506:419-22/136/2022-3; 22.06.2022;
46. Выписка из ЕГРН 22:26:000000:628-22/111/2022-3; 28.06.2022;
47. Выписка из ЕГРН 22:26:000000:625-22/111/2022-3; 28.06.2022;
48. Выписка из ЕГРН 22:26:000000:297-22/001/2020-3; 05.05.2020;
49. Выписка из ЕГРН 22:26:000000:150-22/001/2019-2; 16.12.2019;
50. Выписка из ЕГРН 22:26:000000:638-22/111/2021-3; 24.05.2021;
51. Выписка из ЕГРН 22:26:000000:115-22/001/2019-6; 25.12.2019;
52. Выписка из ЕГРН 22:26:000000:286-22/001/2019-3; 20.11.2019;
53. Выписка из ЕГРН 22:26:000000:231-22/001/2019-3; 12.12.2019;
54. Выписка из ЕГРН 22:26:040102:223-22/001/2019-3; 17.12.2019.

Копии документов, удостоверяющих право собственности Концедента на Объект Соглашения, приводятся в приложении раздела 2 к настоящему Соглашению.

2.3. Концедент гарантирует, что на момент заключения настоящего Соглашения Объект Соглашения свободен от прав третьих лиц и иных ограничений прав собственности на указанный Объект.

2.4. Сведения о составе и описании Объекта Соглашения, в том числе о технико-экономических показателях, техническом состоянии, сроке службы, балансовой и остаточной стоимости передаваемого Объекта Соглашения приведены в приложении раздела 1 к настоящему Соглашению.

3. Порядок передачи Концедентом Концессионеру объектов имущества

3.1. Концедент обязуется передать Концессионеру, а Концессионер обязуется принять Объект Соглашения, а также права владения и пользования указанным объектом в срок, установленный в разделе 9 настоящего Соглашения.

Передача Концедентом Концессионеру имущества, входящего в состав Объектов данного Соглашения осуществляется по акту приема-передачи, подписываемому Сторонами. Обязанность Концедента по передаче Объекта Соглашения считается исполненной после принятия Объекта Соглашения Концессионером и подписания Сторонами акта приема-передачи.

Концедент передаёт Концессионеру по перечню, согласно раздела 6 приложения к настоящему Соглашению документы, относящиеся к передаваемому Объекту Соглашения, необходимые для исполнения настоящего Соглашения, одновременно с передачей соответствующего объекта.

Обязанность Концедента по передаче Концессионеру прав владения и пользования недвижимого имущества, входящим в состав Объекта Соглашения, считается исполненной со дня государственной регистрации прав Концессионера.

Обязанность Концедента по передаче Концессионеру прав владения и пользования движимым имуществом, входящим в состав Объекта Соглашения, считается исполненной после принятия этого имущества Концессионером и подписания Сторонами акта приема-передачи.

3.2 Стороны обязуются осуществить действия, необходимые для государственной регистрации прав Концессионера на владение и (или) пользование недвижимым имуществом, входящим в состав Объекта Соглашения, в качестве обременения права собственности Концедента на указанное имущество, в том числе, Концессионер в срок не позднее 3 рабочих дней с момента подписания Сторонами и Третьей стороной настоящего Соглашения обязуется предоставить Концеденту все необходимые для государственной регистрации указанных прав и отсутствующие в распоряжении Концедента документы, а Концедент обязуется не позднее 5 рабочих дней с даты подписания Сторонами и Третьей стороной настоящего Соглашения направить в орган регистрации прав заявление о государственной регистрации прав и прилагаемые к нему документы в отношении соответствующего объекта недвижимости в порядке, установленном Федеральным законом от 13.07.2015 № 218-ФЗ «О государственной регистрации недвижимости».

3.3. Государственная регистрация прав владения и пользования Концессионера незарегистрированным недвижимым имуществом может осуществляться одновременно с государственной регистрацией права собственности Концедента на такое недвижимое имущество.

3.4. Выявленное при передаче Концессионеру несоответствие показателей объекта Соглашения, объектов недвижимого и движимого имущества, входящих в состав объекта Соглашения, технико-экономическим показателям, установленным в решении Концедента о заключении настоящего Соглашения, является основанием для предъявления Концессионером Концеденту требования о безвозмездном устранении выявленных недостатков, либо для изменения условий настоящего Соглашения, либо для его расторжения в судебном порядке.

3.5. В случае, если в течение срока реализации Соглашения выявлены технологически и функционально связанные с объектами водоснабжения бесхозяйные объекты водоснабжения, являющиеся частью относящихся к Объекту Соглашения систем водоснабжения, допускается передача Концедентом Концессионеру без проведения торгов путем изменения условий настоящего Соглашения прав владения и (или) пользования такими бесхозяйными объектами, приобретаемыми в собственность Концедента в порядке, предусмотренном Гражданским кодексом Российской Федерации, и при этом оценка стоимости таких объектов в совокупности не превышает 10 (десять) процентов от определенной по данным бухгалтерской отчетности на последнюю дату от даты заключения настоящего Соглашения балансовой стоимости Объекта Соглашения. При этом передача указанных объектов не должна приводить к недопущению, ограничению, устранению конкуренции. В указанном случае не допускается уменьшение размера расходов Концессионера на реконструкцию (модернизацию) Объекта Соглашения, установленного в настоящем Соглашении, установление (увеличение) объема расходов, финансируемых за счёт средств Концедента, на использование (эксплуатацию) Объекта Соглашения на каждый год срока действия настоящего Соглашения, ухудшение плановых значений показателей надёжности, качества, энергетической эффективности объектов водоснабжения и иных, предусмотренных настоящим Соглашением технико-экономических показателей этих систем и (или) объектов.

4. Реконструкция (модернизация) Объекта Соглашения

4.1. Концессионер за свой счёт производит реконструкцию (модернизацию) Объекта Соглашения, состав и описание которого установлено в разделах 1, 5 и 5.1. в приложении к настоящему Соглашению, в сроки, указанные в разделе 9 настоящего Соглашения.

4.2. Концессионер обязан достигнуть плановых значений долгосрочных параметров регулирования деятельности Концессионера, а также плановых значений показателей надёжности, качества, энергетической эффективности объектов водоснабжения и водоотведения, указанных в разделах 9. и 9.1. в приложении к настоящему Соглашению.

4.3. Перечень реконструируемых объектов, входящих в состав Объекта Соглашения, устанавливается в соответствии с инвестиционными программами Концессионера, утверждаемыми в порядке, установленном законодательством Российской Федерации, и указан в разделах 5 и 5.1 в приложении к настоящему Соглашению.

Концессионер обязан за свой счёт осуществить реконструкцию (модернизацию) в отношении объектов движимого имущества, входящих в состав Объекта Соглашения, в том числе замену морально устаревшего и физически изношенного оборудования новым, более производительным оборудованием.

4.4. Стороны обязуются осуществить действия, необходимые для государственной регистрации права собственности Концедента на реконструированный Объект Соглашения, а также прав Концессионера на владение и пользование указанным имуществом, в том числе: Концедент в течение 30 (тридцати) календарных дней со дня получения запроса Концессионера выдает Концессионеру доверенность в соответствии с частью 3 статьи 42 Федерального Закона от 21 июля 2005 года «О концессионных соглашениях» (далее – «Федеральный закон «О концессионных соглашениях»); Концессионер осуществляет подачу документов, необходимых для государственной регистрации указанного права, в течение 1 (одного) месяца с даты ввода данных объектов в эксплуатацию. В случае непредставления Концедентом доверенности обязанности по государственной регистрации указанных прав возлагаются на Концедента.

Государственная регистрация прав, указанных в абзаце первом настоящего пункта, осуществляется за счёт Концессионера.

4.5. Концессионер вправе привлекать к выполнению работ по реконструкции (модернизации) Объекта Соглашения третьих лиц, за действия которых он отвечает, как за свои собственные.

4.6. Концессионер обязуется за свой счёт разработать и согласовать с Концедентом

проектную документацию, необходимую для реконструкции (модернизации) Объекта Соглашения в течение 1 (одного) года с момента заключения настоящего Соглашения, а также своевременно вносить в нее необходимые изменения, согласованные Сторонами.

Проектная документация должна соответствовать требованиям, предъявляемым к Объекту Соглашения в соответствии с решением Концедента о заключении настоящего Соглашения, а также требованиям технических регламентов, действующего законодательства Российской Федерации, что подтверждается положительным заключением экспертизы проектной документации, проведенной в соответствии с требованиями градостроительного законодательства.

4.7. Концедент обязуется обеспечить Концессионеру необходимые условия для выполнения работ по исполнению настоящего Соглашения, в том числе принять необходимые меры по обеспечению свободного доступа Концессионера и уполномоченных им лиц к объекту Соглашения.

4.8. Концедент обязуется оказывать Концессионеру содействие при выполнении работ по реконструкции (модернизации) Объекта Соглашения путем осуществления следующих действий:

- оказывать содействие Концессионеру в получении им согласований для выполнения работ по реконструкции (модернизации);

- оказывать содействие Концессионеру по заключению договоров поставки электрической энергии на основании и в соответствии с выданными техническими условиями подключений объектов.

4.9. Концедент обязуется в течение, не более 10 (десяти) календарных дней с даты подписания настоящего Соглашения, создать комиссию по подготовке Объекта Соглашения к передаче Концессионеру, в том числе по подготовке территории, необходимой для реконструкции (модернизации) Объекта Соглашения и осуществления деятельности по организации водоснабжения на территории в города Горняк Локтевского района Алтайского края. В состав комиссии должны входить представители Концедента и Концессионера.

В качестве действий по подготовке территории Концедент за свой счёт обязан освободить, предоставляемые Концессионеру земельные участки от оборудования и материалов, не подлежащие передаче в соответствии с настоящим Соглашением.

4.10. При обнаружении Концессионером несоответствия проектной документации требованиям, установленным настоящим Соглашением, требованиям технических регламентов и иных нормативных правовых актов Российской Федерации Концессионер обязуется немедленно предупредить об этом Концедента и на основании решения Концедента до момента внесения необходимых изменений в проектную документацию приостановить работу по исполнению данного Соглашения в части несоответствия его требованиям действующего законодательства и данного Соглашения.

4.11. При обнаружении Концессионером независимых от Сторон обстоятельств, делающих невозможным исполнение данного Соглашения в части реконструкции (модернизации) и ввода в эксплуатацию Объекта Соглашения в сроки, установленные настоящим Соглашением, и (или) использование (эксплуатацию) Объекта Соглашения, а также в случае обнаружения Концессионером обстоятельств, делающих невозможным или нецелесообразным исполнения мероприятий, установленных настоящим Соглашением, Концессионер обязуется немедленно уведомить Концедента об указанных обстоятельствах в целях согласования дальнейших действий Сторон по исполнению настоящего Соглашения.

4.12. Концессионер обязан обеспечить ввод в эксплуатацию Объекта Соглашения с установленными технико-экономическими показателями, указанными в разделах 5 и 5.1 в приложении к настоящему Соглашению и утвержденных в инвестиционных программах в порядке, установленном законодательством Российской Федерации в срок, указанный в разделе 9 настоящего Соглашения.

4.13. Концессионер обязан приступить к использованию (эксплуатации) Объекта Соглашения немедленно после передачи Объекта настоящего Соглашения.

4.14. Концессионер обязан осуществить инвестиции на реконструкцию (модернизацию)

Объекта Соглашения в объемах, указанных в разделах 5 и 5.1. в приложении к настоящему Соглашению.

4.15. Предельный размер расходов на реконструкцию (модернизацию) Объекта Соглашения, осуществляемых в течение всего срока действия Соглашения Концессионером, равен **11 004 128-00 (Одиннадцать миллионов четыре тысячи сто двадцать восемь) рублей** (с учетом НДС – 20%).

Формируемое в соответствии с частью 2 статьи 45 Федерального закона «О концессионных соглашениях» задание и основные мероприятия, обеспечивающие достижение предусмотренных заданием целей и минимально допустимых плановых значений показателей деятельности Концессионера, с описанием основных характеристик таких мероприятий, приведены в разделе 8 приложения к настоящему Соглашению.

4.16. Объем и источники инвестиций, привлекаемых Концессионером в целях реконструкции (модернизации) объекта Соглашения, определяется в соответствии с инвестиционными программами Концессионера на 10 (десять) лет, утвержденными в порядке, установленном законодательством Российской Федерации в сфере регулирования цен (тарифов), и указываются в разделе 5 и 5.1. в приложении к настоящему Соглашению.

При изменении инвестиционной программы объем инвестиций, которые Концессионер обязуется привлечь для финансирования инвестиционной программы, изменению не подлежит. При прекращении действия Соглашения Концедент обеспечивает возврат Концессионеру инвестированного капитала в течение периода, указанного в разделе 11 приложения к настоящему Соглашению, за исключением инвестированного капитала, возврат которого учтен при установлении тарифов на питьевую воду и водоотведение Концессионера.

Установленные инвестиционными программами сроки реализации инвестиционных обязательств Концессионера могут быть перенесены в случае принятия Правительством Российской Федерации решения, предусмотренного частью 3.5 статьи 5 Федерального закона от 30 декабря 2012 года № 291-ФЗ «О внесении изменений в отдельные законодательные акты Российской Федерации в части совершенствования регулирования тарифов в сфере электроснабжения, теплоснабжения, газоснабжения, водоснабжения и водоотведения», в связи существенным ухудшением экономической конъюнктуры.

4.17. Утверждение инвестиционной программы Концессионера в соответствии с установленными настоящим Соглашением заданием и мероприятиями, плановыми показателями деятельности Концессионера, предельным уровнем расходов на реконструкцию (модернизацию) Объекта Соглашения осуществляется Третьей стороной. Органом исполнительной власти Алтайского края, уполномоченным на утверждение инвестиционных программ организаций, осуществляющих регулируемые виды деятельности в сфере холодного водоснабжения и водоотведения, является Министерство строительства, транспорта жилищно-коммунального хозяйства Алтайского края.

4.18. Планируемый объем валовой выручки, получаемой Концессионером в рамках реализации настоящего Соглашения, в том числе на каждый срок его действия в соответствии с согласованными в рамках настоящего Соглашения долгосрочными параметрами в ценах второго квартала 2022 года с учетом НДС – 20%:

Год реализации	Планируемый объем валовой выручки по регулируемым видам деятельности, тыс.руб.		
	Вода питьевая г.Горняк, с.Георгиевка, пос.Кировский, с.Николаевка, с.Успенка Локтевского района Алтайского края	Вода техническая, Локтевский район, Алтайский край	Водоотведение, г.Горняк, Локтевский район, Алтайский край
1	2	3	4
2022	17656,0	257,0	15297,5
2023	18189,2	263,9	15748,7
2024	18740,4	272,2	16258,9
2025	19308,2	280,7	16787,4
2026	19895,2	289,3	17333,0
2027	20500,0	298,3	17896,3

2028	21125,3	307,6	18479,8
2029	21769,6	317,0	19082,2
2030	22435,7	326,9	19704,2
2031	23122,2	336,8	20346,6

В случае корректировки необходимой валовой выручки Управлением Алтайского края по государственному регулированию цен и тарифов заключение дополнительного соглашения о внесении соответствующих изменений в настоящее Соглашение не требуется.

5. Порядок предоставления Концессионеру земельных участков

5.1. Концедент обязуется заключить с Концессионером договоры аренды земельных участков, на которых располагается Объект Соглашения и которые необходимы для осуществления Концессионером реконструкции (модернизации) и эксплуатации Объектов Соглашения, в течение 60 (шестидесяти) рабочих дней с даты подписания настоящего Соглашения.

Концедент должен освободить за свой счёт передаваемые земельные участки от оборудования и материалов, которые не подлежат передаче Концессионеру в соответствии с настоящим Соглашением.

Указанные земельные участки принадлежат Концеденту на праве собственности на основании пункта 3 статьи 3.1 Федерального закона от 25 октября 2001 года № 137-ФЗ «О введении в действие Земельного кодекса Российской Федерации», что подтверждается Выписками из Единого государственного реестра недвижимости об основных характеристиках и зарегистрированных правах на объект недвижимости, содержащими следующие номера и даты государственной регистрации права:

1. кадастровый номер 22:26:020404:141, 28.06.2022 г.;
2. кадастровый номер 22:26:030201:4979, 29.06.2022 г.;
3. кадастровый номер 22:26:020403:127, 02.07.2022 г.;
4. кадастровый номер 22:26:020506:389, 29.06.2022 г.;
5. кадастровый номер 22:26:020404:142, 29.06.2022 г.;
6. кадастровый номер 22:26:030102:2072, 30.06.2022 г.;
7. кадастровый номер 22:26:030302:881, 30.06.2022 г.;
8. кадастровый номер 22:26:000000:635, 30.06.2022 г.;
9. кадастровый номер 22:26:000000:293, 05.06.2020 г.;
10. кадастровый номер 22:26:040102:222, 17.12.2019 г.;
11. кадастровый номер 22:26:040102:889, 17.12.2019 г.

5.2. Описание земельных участков, в том числе кадастровые номера, месторасположение, площадь, приведено в разделе 3 в приложении к настоящему Соглашению.

5.3. Договоры аренды земельных участков заключаются на срок, указанный в разделе 9 настоящего Соглашения.

Договоры аренды земельных участков подлежат государственной регистрации в установленном законодательством Российской Федерации порядке и вступают в силу с момента этой регистрации. Государственная регистрация указанных договоров осуществляется за счёт Концессионера.

5.4. Концессионер не вправе передавать свои права по договорам аренды земельных участков другим лицам и сдавать земельные участки в субаренду, если иное не предусмотрено соответствующим договором аренды земельного участка.

5.5. Прекращение настоящего Соглашения является основанием для прекращения договоров аренды земельных участков.

5.6. Копии документов, удостоверяющих право собственности Концедента в отношении земельных участков, предоставляемых Концессионеру по договорам аренды, указаны в разделе 4 в приложении к настоящему Соглашению.

5.7. Концессионер вправе с согласия Концедента возводить на земельном участке, находящемся в собственности Концедента, объекты недвижимого имущества, не входящие в состав Объекта Соглашения, предназначенные для использования при осуществлении Концессионером деятельности, предусмотренной настоящим Соглашением.

5.8. Арендная плата за переданные земельные участки устанавливается договорами аренды земельных участков. Порядок определения размера арендной платы и случаи ее изменения устанавливаются в соответствии с действующим законодательством и решением Локтевского районного Совета депутатов от 29.05.2015 № 41 «Об утверждении порядка определения размера арендной платы за земельные участки, находящиеся в собственности муниципального образования Локтевский район Алтайского края».

Размер годовой арендной платы за использование земельного участка, предоставляемого в аренду без проведения торгов, определяется по формуле:

$A = S \times K \times K1 \times K$, где A – сумма арендной платы за полный год, S – общая площадь земельного участка, кв.м.; K – удельный показатель кадастровой стоимости, руб./кв.м.; K – коэффициент, устанавливаемый в зависимости от вида разрешенного использования земельного участка; $K1$ – коэффициент, устанавливаемый в зависимости от категории, к которой относятся арендаторы.

6. Владение, пользование и распоряжение объектами имущества, предоставляемыми Концессионеру

6.1. Концедент обязан предоставить Концессионеру права владения и пользования Объектом Соглашения.

6.2. Концессионер обязан использовать (эксплуатировать) входящее в состав Объекта данного Соглашения имущество в установленном настоящим Соглашением порядке в целях осуществления деятельности, указанной в пункте 1.1. настоящего Соглашения.

С даты начала эксплуатации до даты прекращения действия настоящего Соглашения Концессионер обязан осуществлять деятельность, предусмотренную пунктом 1.1. настоящего Соглашения, и обеспечивать непрерывную круглогодичную работу Объекта Соглашения в соответствии с настоящим Соглашением, требованиями законодательства Российской Федерации и не прекращать (не приостанавливать) эту деятельность без согласия Концедента.

6.3. Концессионер обязан поддерживать Объект Соглашения в исправном состоянии, производить за свой счет текущий и капитальный ремонт, нести расходы на содержание Объекта Соглашения.

6.4. Концессионер не имеет право передавать объект Соглашения в пользование третьим лицам.

6.5. Передача Концессионером в залог или отчуждение Объекта Соглашения не допускается.

6.6. Переход прав и обязанностей Концессионера в случае его реорганизации к другому юридическому лицу должен осуществляться при условии соответствия реорганизованного или возникшего в результате реорганизации юридического лица требованиям к участникам конкурса, установленным конкурсной документацией.

6.7. Продукция и доходы, полученные Концессионером в результате осуществления деятельности по настоящему Соглашению, являются собственностью Концессионера.

6.8. Движимое имущество, созданное или приобретенное Концессионером, а также недвижимое имущество, созданное Концессионером с согласия Концедента при осуществлении деятельности, предусмотренной настоящим Соглашением и не являющееся Объектом Соглашения, являются собственностью Концессионера.

Недвижимое имущество, созданное Концессионером без согласия Концедента при осуществлении деятельности, предусмотренной настоящим Соглашением и не являющееся Объектом Соглашения, является собственностью Концедента, и стоимость такого имущества возмещению не подлежит.

6.9. Исключительные права на результаты интеллектуальной деятельности, полученные Концессионером за свой счет при исполнении настоящего Соглашения, принадлежат Концессионеру.

6.10. Концессионер обязан учитывать Объект Соглашения и иное передаваемое ему имущество на своем балансе обособленно от своего имущества и производить соответствующее начисление амортизации (письмо Минфина России от 16.10.2015 № 03-03-06/1/59349).

6.11. В процессе капитального ремонта и реконструкции (модернизации) может быть произведено выбытие (списание) имущества, ранее переданного по Соглашению, с заменой его на реконструированное (модернизированное) имущество, о чем Концессионер обязан письменно информировать Концедента с приложением документов для приема имущества в муниципальную собственность.

Имущество, созданное или приобретенное Концессионером в результате исполнения настоящего Соглашения принимается в муниципальную собственность на основании представленных Концессионером документов и включается в Концессионное соглашение.

6.12. Концессионер несёт риск случайной гибели или случайного повреждения Объекта Соглашения ив период с момента передачи ему этого объекта до момента передачи (возврата) Объекта Соглашения Концеденту.

7. Порядок передачи Концессионером Концеденту объектов Соглашения

7.1. Концессионер обязан передать Концеденту, а Концедент обязан принять Объект Соглашения в срок, указанный в разделе 9 настоящего Соглашения.

Передаваемый Концессионером Объект Соглашения должен находиться в состоянии, установленном Концессионным соглашением (разделы 1, 5, 5.1., 8, 9, 9.1. приложения), пригодном для осуществления деятельности, предусмотренной пунктом 1.1. настоящего Соглашения и не должен быть обременен правами третьих лиц.

7.2. Передача Концессионером Концеденту Объектов настоящего Соглашения, осуществляется по акту приема-передачи подписываемому Сторонами.

7.3. Концессионер передает Концеденту документы, относящиеся к передаваемому Объекту, в том числе проектную документацию на Объект Соглашения, одновременно с передачей этого указанным имуществом.

7.4. Обязанность Концессионера по передаче недвижимого имущества, входящего в состав Объекта Соглашения считается исполненной с момента подписания сторонами акта приема-передачи и государственной регистрации прекращения прав Концессионера на владение и пользование указанными объектами.

При уклонении Концедента от подписания акта приёма-передачи обязанность Концессионера по передаче Объектов, указанных в настоящем Соглашении, считается исполненной, если Концессионер осуществил все необходимые действия по передаче указанных Объектов, включая уведомление Концессионером Концедента о дате и времени передачи Объекта Соглашения и направил в адрес Концедента подписанный со стороны Концессионера акт приёма-передачи и документы, необходимые для государственной регистрации прекращения прав Концессионера.

7.5. Прекращение прав Концессионера на владение и пользование объектами недвижимого имущества, входящими в состав Объекта Соглашения подлежит государственной регистрации в установленном законодательством Российской Федерации порядке. Государственная регистрация прекращения указанных прав Концессионера осуществляется за счёт Концедента.

Стороны обязуются осуществить действия, необходимые для государственной регистрации прекращения указанных прав Концессионера, в течение 30 календарных дней с даты прекращения настоящего Соглашения.

При этом Стороны обязуются осуществить следующие действия: Концессионер обязуется предоставить Концеденту документы, необходимые для подачи в органы Росреестра в целях регистрации прекращения указанных прав; Концедент обязуется совершить все действия, необходимые для государственной регистрации прекращения указанных прав Концессионера в органах Росреестра (в том числе предоставить в органы Росреестра акт приёма-передачи имущества и иные документы, необходимые для государственной регистрации прекращения прав).

8. Порядок осуществления Концессионером деятельности по настоящему Соглашению

8.1. По настоящему Соглашению Концессионер обязан на условиях, предусмотренных настоящим Соглашением, осуществлять деятельность, указанную в пункте 1.1 настоящего Соглашения.

8.2. Концессионер обязан осуществлять связанную с использованием Объекта Соглашения деятельность, указанную в пункте 1.1 настоящего Соглашения, в границах Муниципального образования город Горняк, Георгиевского, Николаевского, Кировского, Успенского сельсоветов Локтевского района Алтайского края, а также на территории Георгиевского сельсовета, в пределах которого расположены хозпитьевой и промышленный водозаборы (далее – территория обслуживания), и не прекращать (не приостанавливать) эту деятельность без согласия Концедента.

8.3. Концессионер имеет право с согласия Концедента, осуществлять деятельность, указанную в пункте 1.1 настоящего Соглашения, за пределами территории обслуживания. При этом Концессионер обязан осуществлять указанную деятельность на территории обслуживания в первоочередном порядке.

8.4. Концессионер обязан осуществлять деятельность, указанную в пункте 1.1 настоящего Соглашения, в соответствии с требованиями, установленными законодательством Российской Федерации, включая:

а) требования к обеспечению аварийно-восстановительных работ на Объекте Соглашения;

б) гарантия беспрепятственного доступа на объекты в составе Объекта Соглашения представителей органов, обеспечивающих надзор и контроль за деятельностью по реконструкции (модернизации) и эксплуатации Объекта Соглашения. При осуществлении данной деятельности Концессионер обязан обеспечивать возможность получения потребителями оказываемых услуг холодного водоснабжения и водоотведения.

8.5. Концессионер обязан осуществлять деятельность, указанную в пункте 1.1 настоящего Соглашения, с момента передачи ему имущества, входящего в состав настоящего Соглашения и до окончания срока действия настоящего Соглашения.

8.6. Концессионер имеет право исполнять настоящее Соглашение, включая осуществление деятельности, предусмотренной пунктом 1.1 настоящего Соглашения, своими силами и (или) с привлечением других лиц. При этом Концессионер несет ответственность за действия других лиц как за свои собственные.

8.7. Концессионер, для получения потребителями льгот по оплате услуг водоснабжения, установленных федеральными законами, законами Алтайского края, нормативными правовыми актами органов местного самоуправления, предоставляет в соответствующие органы государственной власти и органы местного самоуправления необходимую, для обеспечения предоставления таких льгот, информацию.

8.8. Концессионер обязан соблюдать установленный действующим законодательством Российской Федерации порядок и условия установления и изменения цен (тарифов) на оказываемые услуги при осуществлении деятельности, указанной в пункте 1.1. настоящего

Соглашения, а также долгосрочные параметры регулирования деятельности Концессионера, согласованные в утверждаемом Правительством Российской Федерации порядке с Управлением Алтайского края по государственному регулированию цен и тарифов.

Концедент оказывает необходимое и достаточное содействие Концессионеру при установлении тарифов и надбавок, обеспечивающих финансовые потребности организации коммунального комплекса, необходимых для реализации их производственных и инвестиционных программ, в порядке, установленном законодательством Российской Федерации.

Установление тарифов в соответствии с долгосрочными параметрами регулирования деятельности Концессионера и методом регулирования тарифов, определёнными настоящим Соглашением осуществляется Третьей стороной. Органом исполнительной власти Алтайского края, уполномоченным на регулирование цен (тарифов) в соответствии с законодательством Российской Федерации в сфере регулирования цен (тарифов), является управление Алтайского края по государственному регулированию цен и тарифов.

8.9. Регулирование тарифов на оказываемые услуги осуществляется в соответствии с методом индексации установленных тарифов.

Значения долгосрочных параметров регулирования деятельности Концессионера в рамках реализации настоящего Соглашения (в том числе на каждый год срока его действия) согласованы в установленном Правительством Российской Федерации порядке с управлением Алтайского края по государственному регулированию цен и тарифов и определены в разделе 7 приложения к настоящему Соглашению.

Изменение долгосрочных параметров регулирования деятельности Концессионера осуществляется в порядке, установленном Правительством Российской Федерации.

8.10. Концессионер обязан заключить с ресурсоснабжающими организациями договоры поставки энергетических ресурсов, потребляемых при исполнении Соглашения, а также оплачивать указанные энергетические ресурсы в соответствии с условиями таких договоров.

8.11. Концессионер имеет право передавать с согласия Концедента третьим лицам, за исключением иностранных физических и юридических лиц и иностранных структур без образования юридического лица, свои права и обязанности, предусмотренные настоящим Соглашением, с момента ввода в эксплуатацию объекта Соглашения путём уступки требования или перевода долга в соответствии с настоящим Соглашением.

Передача Концессионером прав по настоящему Соглашению в доверительное управление запрещена.

8.12. В случае привлечения Концессионером средств кредитора, Концессионер вправе использовать права, предусмотренные настоящим Соглашением, за исключением прав владения и пользования объектами, передаваемыми по настоящему Соглашению, в качестве способа обеспечения исполнения своих обязательств перед кредитором.

В случае неисполнения или ненадлежащего исполнения Концессионером своих обязательств перед Кредитором, Концедент обязан провести конкурс в целях замены лица по настоящему Соглашению в соответствии с требованиями, установленными частями 5, 6 статьи 5 Федерального закона «О концессионных соглашениях», и заключить с победителем такого конкурса соглашение о замене лица по настоящему Соглашению.

В случае неисполнения или ненадлежащего исполнения Концессионером своих обязательств по настоящему Соглашению, повлекшего за собой нарушение существенных условий настоящего Соглашения и(или) причинившего вред жизни или здоровью людей либо создавшего угрозу причинения такого вреда, замена Концессионера может быть осуществлена без проведения конкурса с учетом мнения кредитора на основании решения Концедента. Новый концессионер, к которому переходят права и обязанности по настоящему Соглашению, должен соответствовать требованиям к участника конкурса, установленным Федеральным законом «О концессионных соглашениях» и конкурсной документацией.

8.13. Концессионер обязан предоставить обеспечение исполнения своих обязательств по настоящему Соглашению в виде безотзывной банковской гарантии. Банковская гарантия должна быть непередаваемой и соответствовать иным требованиям постановления

Правительства Российской Федерации от 19 декабря 2013 года № 1188 «Об утверждении требований к банковской гарантии, предоставляемой в случае, если объектом концессионного соглашения являются объекты теплоснабжения, централизованные системы горячего водоснабжения, холодного водоснабжения и (или) водоотведения, отдельные объекты таких систем».

Банковская гарантия представляется Концессионером Концеденту на текущий и последующий годы – ежегодно на период каждого календарного года на сумму, равную 5% от суммы обязательств Концессионера по его расходам на реконструкцию (модернизацию) объекта Соглашения. Банковская гарантия на текущий год представляется Концессионером в соответствии с частью 4.10. статьи 37 Федерального закона «О концессионных соглашениях» до принятия Концедентом решения о заключении настоящего Соглашения, на последующие годы – не позднее 1 декабря года, предшествующего году представления очередной банковской гарантии.

8.14. В случае, если принятые федеральные законы и (или) иные нормативные правовые акты Российской Федерации, Алтайского края, органов местного самоуправления приводят к увеличению совокупной налоговой нагрузки на Концессионера или ухудшению положения Концессионера таким образом, что он в значительной степени лишается того, на что был вправе рассчитывать при заключении настоящего Соглашения, в том числе устанавливают режим запретов и ограничений в отношении Концессионера, ухудшающих его положение по сравнению с режимом, действовавшим в соответствии с нормативными правовыми актами Российской Федерации, Алтайского края, органов местного самоуправления, Концедент обязан принять меры, обеспечивающие окупаемость инвестиций Концессионера и получение им валовой выручки (дохода от оказания услуг по регулируемым ценам (тарифам) в объёме не менее объёма, изначально определённого настоящим Соглашением. Концедент вправе установить (увеличить) размер платы Концедента по настоящему Соглашению, увеличить срок настоящего Соглашения с согласия Концессионера, принять на себя часть расходов на реконструкцию (модернизацию) объекта Соглашения (увеличить их размер), а также предоставить Концессионеру дополнительные муниципальные гарантии. Требования к качеству и потребительским свойствам объекта Соглашения изменению не подлежат. Вышеуказанные обязательства Концедента по принятию мер, обеспечивающих получение Концессионером валовой выручки (дохода от оказания услуг по регулируемым ценам (тарифам), не распространяются на случаи изменения, корректировки цен (тарифов) Концессионера за недостижение Концессионером установленных настоящим Соглашением плановых значений показателей надёжности, качества, энергетической эффективности объектов водоснабжения.

9. Сроки, предусмотренные настоящим Соглашением

9.1. Настоящее Соглашение вступает в силу со дня его подписания и действует с учётом срока реконструкции (модернизации) Объекта Соглашения до 31 декабря 2031 года.

Срок действия настоящего Соглашения может быть продлён, но не более чем на 5 лет, по соглашению Сторон на основании решения Концедента по согласованию с антимонопольным органом. Основания, по которым может быть продлён срок настоящего Соглашения, а также порядок согласования антимонопольным органом продления срока действия настоящего Соглашения закреплены в постановлении Правительства Российской Федерации от 24 апреля 2014 года № 368 «Об утверждении Правил предоставления антимонопольным органом согласия на изменение условий концессионного соглашения».

9.2. Срок модернизации, реконструкции, замены морально устаревшего и физически изношенного оборудования новым, более производительным оборудованием, осуществление мероприятий по улучшению характеристик и эксплуатационных свойств Объектов входящих в состав Соглашения, а также ввод объектов Соглашения указан в приложениях № 5 и № 5.1 настоящего Соглашения и определяется утверждаемой инвестиционной программой.

9.3. Срок использования (эксплуатации) Концессионером Объекта Соглашения – с

момента передачи Концедентом Концессионеру объекта Соглашения до момента его передачи (возврата) Концессионером Концеденту.

Срок использования (эксплуатации) реконструированных в соответствии с условиями настоящего Соглашения объектов в составе Объекта Соглашения, - с даты ввода соответствующих объектов в эксплуатацию до момента его передачи Концессионером Концеденту.

9.4. Срок передачи Концедентом Концессионеру объекта соглашения - не позднее 30 (тридцати) календарных дней с даты подписания сторонами настоящего Соглашения.

9.5. Срок передачи Концессионером Концеденту Объекта Соглашения не позднее 30 (тридцати) календарных дней с момента прекращения срока действия настоящего Соглашения.

9.6. Срок осуществления Концессионером деятельности, указанной в пункте 1.1. настоящего Соглашения - в течение срока действия настоящего Соглашения.

9.7. Срок, на который заключаются договоры аренды земельных участков, предназначенных для осуществления деятельности, указанной в пункте 1.1. настоящего Соглашения, соответствует сроку действия настоящего Соглашения.

10. Плата по Соглашению

10.1. Данное Соглашения заключается без установления концессионной платы.

11. Порядок осуществления Концедентом контроля за соблюдением Концессионером условий настоящего Соглашения

11.1. Права и обязанности Концедента осуществляются уполномоченными им органами и юридическими лицами в соответствии с законодательством Российской Федерации, законодательством субъектов Российской Федерации, законодательством Алтайского края и нормативными правовыми актами органов местного самоуправления.

Концедент уведомляет Концессионера об органах, уполномоченных осуществлять от его имени права и обязанности по настоящему Соглашению, в разумный срок до начала осуществления указанными органами возложенных на них полномочий по настоящему Соглашению.

11.2. Концедент осуществляет контроль за соблюдением Концессионером условий настоящего Соглашения, в том числе обязательств по соблюдению сроков реконструкции (модернизации) объекта Соглашения, осуществлению инвестиций в его реконструкцию (модернизацию), обеспечению соответствия технико-экономических показателей объекта Соглашения, установленным Соглашением технико-экономическим показателям в соответствии с планом мероприятий по реконструкции и модернизации объекта Соглашения, использованием (эксплуатацией) объекта Соглашения, указанными в пункте 1.1. в соответствии с целями, установленными Соглашением, а также сроков исполнения обязательств, указанных в разделе 9 Соглашения путем:

11.2.1. выборочных проверок исполнения Концессионером обязательств по реконструкции (модернизации, замене) и эксплуатации Объекта Соглашения;

11.2.2. проверок мер по устранению недостатков и нарушений, а так же несоответствие требований к реконструкции (модернизации, замене) и эксплуатации Объекта Соглашения.

Концедент обязан предоставить Концессионеру возможность присутствовать при проведении любой проверки на местах путем направления Концессионеру предварительного уведомления (с информацией о времени, месте, сроках проведения проверки, а так же лицах, осуществляющих проверку) не позднее, чем за 7 календарных дней до начала проверки.

По результатам проверок Концедентом составляется соответствующий акт о результатах проверки, который должен быть подписан представителями Концедента и Концессионера. Концессионер вправе указать свои возражения к акту о результатах проверки. В случае отказа Концессионера от подписания акта, акт подписывается Концедентом и направляется

Концессионеру.

11.3. Концессионер обязан обеспечить представителям уполномоченных органов Концедента, осуществляющим контроль за исполнением Концессионером условий настоящего Соглашения, беспрепятственный доступ на Объект Соглашения, а также к документации, относящейся к осуществлению деятельности, указанной в пункте 1.1. настоящего Соглашения, включая информацию конфиденциального характера или являющуюся коммерческой тайной.

11.4. Концедент имеет право запрашивать у Концессионера информацию об исполнении Концессионером обязательств по настоящему Соглашению.

11.5. Концедент не вправе вмешиваться в осуществление хозяйственной деятельности Концессионера, если его действия не противоречат законодательству Российской Федерации и Концессионному Соглашению.

11.6. Представители уполномоченных Концедентом органов не вправе разглашать сведения, отнесенные настоящим Соглашением к сведениям конфиденциального характера или являющиеся коммерческой тайной.

11.7. При обнаружении Концедентом в ходе осуществления контроля за деятельностью Концессионера нарушений, которые могут существенно повлиять на соблюдение Концессионером условий настоящего Соглашения, Концедент обязан сообщить об этом Концессионеру в течение 10 (десяти) календарных дней с даты обнаружения указанных нарушений, а Концессионер обязан принять необходимые меры к устранению выявленных нарушений в течение установленного Концедентом срока (в случае, если Концедентом такой срок не установлен, - в течение разумного срока).

11.8. Результаты осуществления контроля за соблюдением Концессионером в течение 5 (пяти) рабочих дней со дня составления указанного акта на официальном сайте Концедента в сети Интернет. Доступ к указанному акту обеспечивается в течение срока действия настоящего Соглашения и после дня окончания его срока действия в течение 3 (трех) лет.

Акт о результатах контроля не размещается в сети интернет в случае, если сведения об объекте настоящего Соглашения составляют государственную тайну или указанный объект имеет стратегическое значение для обеспечения обороноспособности государства.

11.9. Стороны обязаны своевременно (не реже одного раза в год) предоставлять друг другу, а также Третьей стороне, информацию, необходимую для исполнения обязанностей по настоящему Соглашению, и незамедлительно уведомлять друг друга о наступлении существенных событий, способных повлиять на надлежащее исполнение указанных обязанностей.

12. Ответственность Сторон

12.1. За неисполнение или ненадлежащее исполнение обязательств по настоящему Соглашению Стороны несут ответственность, предусмотренную законодательством Российской Федерации и настоящим Соглашением.

12.2. Концессионер несет ответственность перед Концедентом за допущенное при реконструкции (модернизации) Объекта Соглашения нарушение требований, установленных настоящим Соглашением, требований технических регламентов, проектной документации, иных обязательных требований к качеству Объекта Соглашения.

12.3. В случае нарушения требований, указанных в пункте 12.2. настоящего Соглашения, Концедент обязан в течение 10 (десяти) календарных дней с даты обнаружения нарушения направить Концессионеру в письменной форме требование безвозмездно устранить обнаруженное нарушение с указанием пункта настоящего Соглашения и (или) документа, требования которых нарушены. При этом срок для устранения нарушения составляет 30 (тридцать) календарных дней или иной разумный срок согласованный сторонами.

12.4. Концедент вправе потребовать от Концессионера возмещения причиненных Концеденту убытков, вызванных нарушением Концессионером требований, указанных в пункте 12.2. настоящего Соглашения, если эти нарушения не были устранены Концессионером

в срок, определенный Концедентом в требовании об устранении нарушений, предусмотренном пунктом 12.3. настоящего Соглашения, или являются существенными.

12.5. Концессионер несет перед Концедентом ответственность за качество работ по реконструкции, модернизации Объекта Соглашения в течение 1 (одного) года со дня передачи Объекта Соглашения Концеденту.

12.6. Концедент имеет право на возмещение убытков, возникших в результате неисполнения (в том числе уклонения Концессионера от подписания акта приёма-передачи) или ненадлежащего исполнения Концессионером обязательств по настоящему Соглашению.

Концессионер имеет право на возмещение убытков, возникших в результате неисполнения или ненадлежащего исполнения Концедентом своих обязательств по настоящему Соглашению.

Возмещение убытков производится в соответствии с действующим законодательством Российской Федерации.

12.7. Концессионер не вправе требовать возмещение убытков Концедентом, если они возникли по вине Концессионера в результате неисполнения (ненадлежащего исполнения) обязательств Концессионером по настоящему Соглашению.

12.8. Концессионер обязуется уплатить в пользу Концедента неустойку в виде штрафа, пени в случае неисполнения или ненадлежащего исполнения Концессионером обязательств, предусмотренных настоящим Соглашением:

- в размере 1000 (одна тысяча) рублей за каждый случай неисполнения (ненадлежащего исполнения) не денежного обязательства, а случае нарушения сроков исполнения не денежного обязательства – 10 (десять) рублей за каждый день просрочки;

- в размере 1/300 ключевой ставки Банка России от суммы неисполненного (исполненного ненадлежащим образом) денежного обязательства за каждый случай такого неисполнения (ненадлежащего исполнения), а в случае нарушения сроков исполнения денежного обязательства – за каждый день просрочки.

12.9 Концедент обязуется уплатить Концессионеру неустойку в виде штрафа, пени в случае неисполнения или ненадлежащего исполнения Концедентом обязательств, предусмотренных настоящим Соглашением:

- в размере 1000 (одна тысяча) рублей за каждый случай неисполнения (ненадлежащего исполнения) не денежного обязательства, а случае нарушения сроков исполнения не денежного обязательства – 10 (десять) рублей за каждый день просрочки;

- в размере 1/300 ключевой ставки Банка России от суммы неисполненного (исполненного ненадлежащим образом) денежного обязательства за каждый случай такого неисполнения (ненадлежащего исполнения), а в случае нарушения сроков исполнения денежного обязательства – за каждый день просрочки.

12.10. Возмещение Сторонами настоящего Соглашения убытков и уплата неустойки в случае неисполнения или ненадлежащего исполнения обязательств, предусмотренных настоящим Соглашением, не освобождает соответствующую Сторону от исполнения этого обязательства в натуре.

12.11. Сторона вправе не приступать к исполнению своих обязанностей по настоящему Соглашению или приостановить их исполнение с уведомлением другой Стороны в случаях, установленных Федеральным законом «О концессионных соглашениях».

12.12. Сторона, не исполнившая или исполнившая ненадлежащим образом свои обязательства, предусмотренные настоящим Соглашением, несёт ответственность, предусмотренную законодательством Российской Федерации и настоящим Соглашением, если не докажет, что ненадлежащее исполнение указанных обязательств оказалось невозможным вследствие наступления обстоятельств непреодолимой силы.

12.13. Третья сторона несёт ответственность по настоящему Соглашению в соответствии с действующим законодательством Российской Федерации только при доказанности факта незаконности действий (бездействия) Третьей Стороны по исполнению настоящего Соглашения.

12.14. В случае неисполнения (ненадлежащего исполнения) настоящего Соглашения

Концедентом, повлекшего за собой возмещение недополученных доходов, экономически обоснованных расходов Концессионеру Третьей стороной, Третья сторона вправе обратиться за возмещением таких понесённых расходов Концеденту.

13. Порядок взаимодействия Сторон при наступлении обстоятельств непреодолимой силы

13.1. Сторона, не исполнившая или исполнившая ненадлежащим образом свои обязательства по настоящему Соглашению; несет ответственность, предусмотренную законодательством Российской Федерации и настоящим Соглашением, если не докажет, что надлежащее исполнение обязательств по настоящему Соглашению оказалось невозможным вследствие наступления обстоятельств непреодолимой силы.

13.2. Сторона, нарушившая условия настоящего Соглашения в результате наступления обстоятельств непреодолимой силы, обязана:

а) в письменной форме уведомить другую Сторону о наступлении указанных обстоятельств не позднее 10 календарных дней с даты их наступления и представить необходимые документальные подтверждения;

б) письменно уведомить другую Сторону о возобновлении исполнения своих обязательств по настоящему Соглашению.

13.3. Стороны обязаны предпринять все разумные меры для устранения последствий, причиненных наступлением обстоятельств непреодолимой силы, послуживших препятствием к исполнению или надлежащему исполнению обязательств по настоящему Соглашению, а также до устранения этих последствий предпринять все возможные меры, направленные на обеспечение надлежащего осуществления Концессионером деятельности, указанной в пункте 1.1. настоящего Соглашения: создать комиссию с участием представителей Концессионера и Концедента, которая принимает решение о возможности дальнейшего исполнения настоящего Соглашения; в случае принятия решения о дальнейшем исполнении настоящего Соглашения разработать план мероприятий и определить источники финансирования мероприятий, внести необходимые изменения в настоящее Соглашение в установленном законом порядке.

14. Изменение Соглашения

14.1. Настоящее Соглашение может быть изменено по соглашению его Сторон, включая Третью сторону.

Условия настоящего Соглашения, определённые на основании решения о заключении настоящего Соглашения и конкурсного предложения, могут быть изменены по соглашению его Сторон, включая Третью сторону, на основании решения Концедента, а также в иных случаях, предусмотренных Федеральным законом «О концессионных соглашениях».

Изменение настоящего Соглашения осуществляется в письменной форме и оформляется дополнительным соглашением к настоящему Соглашению.

14.2. Изменение условий настоящего Соглашения осуществляется по согласованию с антимонопольным органом в случаях, предусмотренных Федеральным законом «О концессионных соглашениях».

Изменение значений долгосрочных параметров регулирования деятельности Концессионера, указанных в разделе 7 приложения к настоящему Соглашению, осуществляется по предварительному согласованию с управлением Алтайского края по государственному регулированию цен и тарифов, получаемому в порядке, утверждаемом нормативными правовыми актами Российской Федерации в области регулирования тарифов в сфере водоснабжения.

14.3. В целях внесения изменений в условия настоящего Соглашения одна из Сторон направляет другой Стороне соответствующее предложение с обоснованием предлагаемых изменений.

Сторона в течение 30 (тридцати) календарных дней со дня получения указанного предложения рассматривает его и принимает решение о согласии или о мотивированном отказе внести изменения в условия настоящего Соглашения.

Согласованный Сторонами проект дополнительного соглашения к настоящему Соглашению, содержащий указанные изменения, направляется для дальнейшего согласования Третьей стороне.

Согласованный Сторонами и Третьей стороной проект дополнительного Соглашения в случаях, предусмотренных Федеральным законом «О концессионных соглашениях», направляется Концедентом или Концессионером для получения согласования изменений условий настоящего Соглашения в антимонопольный орган. Согласие антимонопольного органа получается в порядке и на условиях, утверждаемых Правительством Российской Федерации.

14.4. Настоящее Соглашение может быть изменено по требованию одной из Сторон по решению суда по основаниям, предусмотренным Гражданским кодексом Российской Федерации.

15. Сроки, предусмотренные настоящим соглашением

15.1. Настоящее Соглашение прекращается:

- а) по истечении срока действия;
- б) по соглашению Сторон настоящего Соглашения, включая Третью сторону;
- в) на основании судебного решения о его досрочном расторжении;
- г) на основании решения Концедента, если неисполнение или ненадлежащее исполнение Концессионером обязательств по настоящему Соглашению повлекло за собой причинение вреда жизни или здоровью людей либо имеется угроза причинения такого вреда.

15.2. Настоящее Соглашение может быть расторгнуто досрочно на основании решения суда по требованию одной из Сторон в случае существенного нарушения другой Стороной условий настоящего Соглашения, существенного изменения обстоятельств, из которых Стороны исходили при его заключении, а также по иным основаниям, предусмотренным федеральными законами путем оформления соглашения в письменной форме.

Согласованный Сторонами проект соглашения о расторжении настоящего Соглашения направляется для дальнейшего согласования Третьей стороне.

15.3. К существенным нарушениям Концессионером условий настоящего Соглашения относятся:

- а) нарушение, установленных разделом 9 настоящего Соглашения, сроков реконструкции (модернизации) объекта Соглашения;
- б) использование (эксплуатация) Объекта Соглашения в целях, не установленных настоящим Соглашением;
- в) нарушение установленного настоящим Соглашением порядка использования (эксплуатации) Объекта Соглашения;
- г) приводящее к причинению значительного ущерба Концеденту неисполнение или ненадлежащее исполнение Концессионером обязательств по осуществлению деятельности, предусмотренной настоящим Соглашением;
- д) прекращение или приостановление Концессионером деятельности, предусмотренной концессионным соглашением, без согласия Концедента, за исключением случаев, предусмотренных частью 3.7 статьи 13 настоящего Федерального закона, а также положениями иных нормативных правовых актов;
- е) неисполнение или ненадлежащее исполнение Концессионером установленных настоящим Соглашением обязательств по предоставлению гражданам и другим потребителям услуг холодного водоснабжения и водоотведения».

15.4. К существенным нарушениям Концедентом условий настоящего Соглашения относятся:

а) невыполнение в срок, установленный в разделе 9 настоящего Соглашения, обязанности по передаче Концессионеру объекта Соглашения;

б) передача Концессионеру объекта Соглашения по описанию, технико-экономическим показателям, назначению и в состоянии, не соответствующем установленному в разделе 1 в приложении к настоящему Соглашению, в случае, если такое несоответствие выявлено в течение одного года с момента подписания сторонами Соглашения акта приёма-передачи и не могло быть выявлено при передаче объекта Соглашения и возникло по вине Концедента.

15.5. Порядок и условия возмещения расходов Сторон, связанных с досрочным расторжением настоящего Соглашения, приведены в разделе 11 приложения к настоящему Соглашению.

15.6. В случае досрочного расторжения настоящего Соглашения на основании решения суда по вине Концессионера, расходы Концессионера, предусмотренные Концессионным соглашением, возмещению не подлежат.

15.7. В случае досрочного расторжения Концессионного соглашения, возмещение расходов на реконструкцию Объекта Концессионного соглашения осуществляется исходя из размера расходов Концессионера, подлежащих возмещению в соответствии с законодательством Российской Федерации в сфере регулирования цен (тарифов) и не возмещенных ему на момент расторжения Концессионного соглашения.

15.8. Возмещение расходов Концессионера, подлежащих возмещению в соответствии с законодательством Российской Федерации в сфере регулирования цен (тарифов) и законодательством Российской Федерации в сфере теплоснабжения, водоснабжения и водоотведения, не возмещенных ему на момент окончания срока действия настоящего Соглашения, осуществляется в соответствии с Постановлением Правительства РФ от 01.07.2014 № 603 «О порядке расчёта возмещения организациям, осуществляющим регулируемые виды деятельности в сферах обращения с твердыми коммунальными отходами, электроэнергетики, теплоснабжения, водоснабжения, водоотведения, недополученных доходов, связанных с осуществлением ими регулируемых видов деятельности, за счёт средств бюджетов бюджетной системы Российской Федерации и определения размера компенсации за счёт средств федерального бюджета субъекта Российской Федерации или местного бюджета, возникших в результате возмещения недополученных доходов».

16. Гарантии осуществления Концессионером деятельности, предусмотренной Соглашением

16.1. В соответствии с законодательством о концессионных соглашениях, управление Алтайского края по государственному регулированию цен и тарифов устанавливает, изменяет и корректирует цены (тарифы) и (или) надбавки к ценам (тарифам) на оказываемые Концессионером услуги, исходя из определённых настоящим Соглашением метода регулирования тарифов, долгосрочных параметров регулирования деятельности Концессионера, объёма инвестиций на реконструкцию (модернизацию) Объекта Соглашения и сроков их осуществления.

16.2. Установление, изменение, корректировка регулируемых цен (тарифов) на оказываемые услуги осуществляется по правилам, действовавшим на момент заключения настоящего Соглашения и предусмотренным федеральными законами, иными нормативными правовыми актами Российской Федерации, законами Алтайского края, иными нормативными правовыми актами Алтайского края, правовыми актами органов местного самоуправления. По соглашению Сторон и по согласованию в порядке, утверждаемом Правительством Российской Федерации в сфере водоснабжения и водоотведения с управлением Алтайского края по государственному регулированию цен и тарифов, установление, изменение, корректировка регулируемых цен (тарифов) на оказываемые услуги осуществляются до конца срока действия настоящего Соглашения по правилам, действующим на момент соответственно установления, изменения, корректировки цен (тарифов) и предусмотренным федеральными законами, иными нормативными правовыми актами Российской Федерации, законами

Алтайского края, иными нормативными правовыми актами Алтайского края, правовыми актами органов местного самоуправления.

16.3. Возмещение недополученных доходов, экономически обоснованных расходов Концессионера, в том числе в случае принятия управлением Алтайского края по государственному регулированию цен и тарифов решений, указанных в пункте 3 части 4 статьи 40 Федерального закона «О концессионных соглашениях», в соответствии с постановлением Правительства Российской Федерации от 1 июля 2014 года № 603 «О порядке расчета размера возмещения организациям, осуществляющим регулируемые виды деятельности сферах обращения с твёрдыми коммунальными отходами, электроэнергетики, теплоснабжения, водоснабжения, водоотведения, недополученных доходов, связанных с осуществлением ими регулируемых видов деятельности, за счёт средств бюджетной системы Российской Федерации и определения размера компенсации за счёт средств федерального бюджета расходов бюджета субъекта Российской Федерации или местного бюджета, возникших в результате возмещения недополученных доходов» осуществляется по окончании срока действия настоящего Соглашения.

16.4. Концессионер, в случае наличия предпосылок возникновения недополученных доходов, экономически обоснованных расходов Концессионера, указанных в п. 16.3 настоящего Соглашения, обязан уведомить Третью сторону настоящего Соглашения о таких предпосылках.

17. Разрешение споров

17.1. Все споры и разногласия, которые могут возникнуть между Сторонами по настоящему Соглашению или в связи с ним, разрешаются путем переговоров.

17.2. В случае не достижения согласия в результате проведенных переговоров Сторона, заявляющая о существовании спора или разногласий по настоящему Соглашению, направляет другой Стороне письменную претензию, ответ на которую должен быть представлен заявителю в течение 10 (десяти) рабочих дней с даты ее получения.

Претензия (ответ на претензию) направляется с уведомлением о вручении или иным способом, обеспечивающим получение Стороной такого сообщения.

В случае если ответ не представлен в указанный срок, претензия считается принятой.

17.3. В случае не достижения Сторонами согласия, споры, возникшие между Сторонами, разрешаются в соответствии с законодательством Российской Федерации в Арбитражном суде Алтайского края.

18. Размещение информации

18.1. Настоящее Соглашение, за исключением сведений, составляющих государственную и коммерческую тайну, подлежит размещению (опубликованию) на сайте Концедента в информационно-телекоммуникационной сети «Интернет».

19. Заключительные положения

19.1. Сторона, изменившая свое местонахождение и (или) реквизиты, обязана сообщить об этом другой Стороне в течение 10 (десяти) календарных дней с даты данного изменения.

19.2. Настоящее Соглашение составлено на русском языке в четырёх подлинных экземплярах, имеющих равную юридическую силу, по одному экземпляру каждой из сторон данного Соглашения и Третьей стороны, четвёртый экземпляр в органы государственной регистрации прав.

19.3. Все приложения и дополнительные соглашения к настоящему Соглашению, как заключенные при подписании настоящего Соглашения, так и после вступления в силу настоящего Соглашения, являются его неотъемлемой частью. Указанные приложения и дополнительные соглашения подписываются уполномоченными представителями Сторон

Третьей стороны.

Приложение к настоящему Соглашению включает следующие разделы:

Раздел 1 – Полный состав Объектов концессионного соглашения – имущественные комплексы коммунальной инфраструктуры централизованных систем водоснабжения и водоотведения (перечень объектов недвижимого и движимого имущества, технологически связанного с недвижимым имуществом), включая его описание, в том числе технико-экономические показатели.

Раздел 2 – Копии документов, удостоверяющих (устанавливающих) право собственности Концедента на Объект Соглашения.

Раздел 3 – Описание земельных участков, в том числе кадастровые номера, местоположение, площадь.

Раздел 4 – Копии документов, удостоверяющих право собственности Концедента в отношении земельных участков, предоставляемых Концессионеру по договорам аренды.

Разделы 5 и 5.1 – Требования и условия для разработки инвестиционной Программы развития системы водоснабжения и водоотведения на территории города Горняк, сел Георгиевка, Николаевка, Успенка, пос. Кировский Локтевского района Алтайского края в рамках настоящего Соглашения.

Раздел 6 – Перечень имущества, относящийся к передаваемому Объекту Соглашения, необходимых для исполнения настоящего Соглашения.

Раздел 7 – Значения долгосрочных параметров регулирования деятельности Концессионера.

Раздел 8 – Задание и основные мероприятия, которые предполагается осуществить в течение всего срока действия концессионного соглашения.

Разделы 9 и 9.1 – Плановые значения показателей надёжности, энергетической эффективности объекта концессионного соглашения (водоснабжение и водоотведение).

Раздел 10 – Сведения конфиденциального характера.

Раздел 11 – Порядок и условия возмещения расходов Сторон, связанных с досрочным расторжением настоящего Соглашения.

Раздел 12 – Порядок осуществления Концедентом контроля за соблюдением Концессионером условий настоящего Соглашения.

20. Адреса и реквизиты участников Соглашения

Концедент
Администрация Локтевского
района Алтайского края

658421, Алтайский край,
Локтевский район,
г. Горняк,
ул. Миронова, 97 а

Исполняющий обязанности
главы района



Концессионер
Закрытое акционерное
общество «Горняцкий
водоканал»

658423, Алтайский край
Локтевский район,
г. Горняк,
ул. Пушкина, 46

Генеральный директор



Третья сторона
Субъект Российской
Федерации – Алтайский край

Губернатор Алтайского края



В.П. Томенко

и.п.

№ 150-с от 20.12.2022

Приложение
к концессионному соглашению
от «20» 12 2022 г.
№ 150-с

Раздел 1. Полный состав объектов Соглашения, включая его описание, в том числе технико-экономические показатели

№ п/п	Наименование	Ед. измерения	Количество (параметры объекта)	Год ввода	Балансовая стоимость, тыс. руб.	Остаточная стоимость, в руб. на 30.06.2022	Адресное расположение объекта	Технические характеристики имущества	Срок службы, лет	Условный диаметр труб, мм	Документы, подтверждающие право собственности
Имущество для питьевого водоснабжения											
1	Здание насосной станции 2-го подъема хозяйственного водозабора	шт	1	1967	700587,0	0,00	2 км.западнее от с. Георгиевка	Нежилое одноэтажное кирпичное здание, протяженностью 176,9 кв.м.	Свыше 30 лет		Выписка из ЕГРН 22:26:020404:147-22/111/2022-3 02.06.2022
	Оборудование:										
	Насосный агрегат № 4	шт	1		1931,67	0,00	2 км.западнее от с. Георгиевка	Двигатель 400 квт., 1500об. ми., насос)инв. № 1108520389			
	Задвижки	шт	4		6142,68	0,00	2 км.западнее от с. Георгиевка	300 мм.			
	Распределительный щит	шт	2		1290,00	0,00	2 км.западнее от с. Георгиевка	0,4 квт.			
	Металлические шкафы распределительного устройства электроэнергии	шт	12		2559,96	0,00	2 км.западнее от с. Георгиевка	Пригодно к эксплуатации			
	Электротельфер	Шт.	2		646,66	0,00	2 км.западнее от с. Георгиевка	Пригодно к эксплуатации			
	Сварочный трансформатор	шт	1		5706,67	5706,67	2 км.западнее от с. Георгиевка	зав. номер №096691			
2	Ограждение насосной станции 2-го подъема (хозяйственной водозабор)	п.м.	1200	1967	617202,0	0,00	2 км.западнее от с. Георгиевка	п/м 1200	Свыше 30 лет		
3	Ограждение санитарной зоны водозабора	м	2600	1952	155295,0	0,00	2 км.западнее от с. Георгиевка	Площадь зоны 26 га, количество столбов 650	Свыше 30 лет		

								шт., 2600 метров			
4	Железобетонный резервуар для воды	Куб.м.	400	1967	134334,0	0,00	2 км. западнее от с.Георгиевка, хозпитьевой водозабор, резервуар №1	Железобетонный резервуар для воды. За характерные точки сооружения приняты координатные точки смотровых колодцев в количестве 2 штук.	Свыше 30 лет		Выписка из ЕГРН 22:26:020404:151-22/123/2022-3 03.06.2022
5	Буровые скважины:	шт	8	1968	833850,0	0,00	2,5 км. западнее от с.Георгиевкахозпитьевой водозабор	Пригодны к эксплуатации	Свыше 30 лет		
	-скважина в павильоне №3	Кв.м.	6,2	1968	104231,25	0,00	2,5 км. западнее от с.Георгиевкахозпитьевой водозабор	40м., 15,5 л.сек.,	Свыше 30 лет		Выписка из ЕГРН 22:26:020404:149-22/111/2022-3 03.06.2022
	-скважина в павильоне №4	Кв.м.	6,2	1968	104231,25	0,00	2,5 км. западнее от с.Георгиевкахозпитьевой водозабор	39м., 23 л.сек.,	Свыше 30 лет		Выписка из ЕГРН 22:26:020404:143-22/114/2022-3 06.06.2022
	-скважина в павильоне №8	Кв.м.	20,4	1968	104231,25	0,00	2,5 км. западнее от с.Георгиевкахозпитьевой водозабор	42,5м., 15,9 л.сек.,	Свыше 30 лет		Выписка из ЕГРН 22:26:020404:148/22/148/2022-3 07.06.2022
	-скважина в павильоне №9	Кв.м.	20,4	1968	104231,25	0,00	2,5 км. западнее от с.Георгиевкахозпитьевой водозабор	42м., 10,0 л.сек.,	Свыше 30 лет		Выписка из ЕГРН 22:26:020404:145-22/141/2022-3 08.06.2022
	-скважина в павильоне №10	Кв.м.	20,4	1968	104231,25	0,00	2,5 км. западнее от с.Георгиевкахозпитьевой водозабор	41,5м., 11,68 л.сек.,	Свыше 30 лет		Выписка из ЕГРН 22:26:020404:153-22/115/2022-3 08.06.2022
	-скважина в павильоне №11	Кв.м.	6,2	1968	104231,25	0,00	2,5 км. западнее от с.Георгиевкахозпитьевой водозабор	40м., 15,9 л.сек.	Свыше 30 лет		Выписка из ЕГРН 22:26:020404:144-22/133/2022-3 07.06.2022
	-скважина в павильоне №12	Кв.м.	20,4	1968	104231,25	0,00	2,5 км. западнее от с.Георгиевкахозпитьевой водозабор	41м., 27,1 л.сек.,	Свыше 30 лет		Выписка из ЕГРН 22:26:020404:146/22/115/2022-3 07.06.2022
	-скважина в павильоне №13	Кв.м.	6,2	1968	104231,25	0,00	2,5 км. западнее от с.Георгиевкахозпитьевой водозабор	38м., 23,0 л.сек.	Свыше 30 лет		Выписка из ЕГРН 22:26:020404:150-22/136/2022-3 08.06.2022

	Оборудование скважин (в павильонах):								Свыше 30 лет		
	Задвижки	шт	4		836,68	0,00	2,5 км. западнее от с.Георгиевкахозпитьевой водозабор	Диаметр 125мм			
	Задвижки	шт	4		773,32	0,00	2,5 км. западнее от с.Георгиевкахозпитьевой водозабор	Диаметр 100мм			
6	Здание трансформатора № 1	шт	1	1967	101898,0	0,00	2,5 км. западнее от с.Георгиевкахозпитьевой водозабор	Нежилое одноэтажное кирпичное помещение. S= 22,6 кв.м.	Свыше 30 лет		Выписка из ЕГРН 22:26:020404:154/22/1 21/2022-3 08.06.2022
	Оборудование:										
	Трансформатор марки ТМ 400	шт	1		726,67	0,00		Пригодно к эксплуатации			
7	Здание трансформатора №2	шт	1	1969	101898,0	0,00	2,5 км. западнее от с.Георгиевкахозпитьевой водозабор	Нежилое одноэтажное кирпичное помещение. S= 22,6 кв.м	Свыше 30 лет		Выписка из ЕГРН 22:26:020404:152/22/1 11/2022-3 09.06.2022
8	Строительство водовода и реконструкция разводящих сетей в г.Горняке Локтевского района Алтайского района (1 пусковой комплекс) - Водовод Георгиевка – Горняк (новый) –	м	19022	2016	118 006 000	112 761 237,76	РФ, Алтайский край, Локтевский район, г.Горняк (фактически: 2,5км. Западнее от с.Георгиевка от насосной станции 2-го подъема – г.Горняк, ул.Степная, 1у: насосная 3-го подъема)	д=530 мм	Свыше 6 лет		Выписка из ЕГРН 22:26: 000000:173-22/111/2022-4; 09.06.2022
9	Открытая понизительная подстанция ОРУ-110 при насосной станции 2-го подъема	шт	1	1973	22000,0	0,00	Российская Федерация, Алтайский край, Локтевский район, МО Георгиевский сельсовет	Сооружения электроэнергетики Площадь застройки 37,5 кв.м.	Свыше 30 лет		Выписка из ЕГРН 22:26: 020404:160-22/123/2022-3; 16.06.2022
10	Здание насосной станции 3-го подъема хозпитьевого водозабора	шт	1	1974	594405,0	51 799,66	г. Горняк, ул.Советская, 1у	Нежилое одноэтажное кирпичное здание S=418,7 кв.м.	Свыше 30 лет		Выписка из ЕГРН 22:26: 030102:2079-22/111/2022-5; 10.06.2022
	Оборудование:										

	Закрытая трансформаторная подстанция (ТП-6 кв)	шт	1	1974	1,00	0,00	г. Горняк, ул.Советская, 1у	Пригодно к эксплуатации	Свыше 30 лет		
	Насосный агрегат №1	шт	1		1470,0	0,00	г. Горняк, ул.Советская, 1у	(двигатель и насос) 55квт., 600 м. куб. час, марки 10Д			
	Насосный агрегат № 3	шт	1		1661,67	0,00	г. Горняк, ул.Советская, 1у	(двигатель и насос) 75квт., 400 м. куб. час, марки 10Д			
	Задвижки	шт	4		29533,32	0,00	г. Горняк, ул.Советская, 1у	диаметр 630 мм.			
	Задвижки	шт	18		49500,0	0,00	г. Горняк, ул.Советская, 1у	диаметр 400 мм.			
	Задвижки	шт	5		7678,50	0,00	г. Горняк, ул.Советская, 1у	диаметр 300 мм.			
	Распределительные щиты	шт	1		661,67	0,00	г. Горняк, ул.Советская, 1у	РП-2(0,4 кв.)			
11	Резервуар № 1 для питьевой воды	шт	1	1974	36263,33	0,00	г. Горняк, ул. Советская, 1у-1	Объем 2000 куб.м.	Свыше 30лет		Выписка из ЕГРН 22:26: 030102:2078-22/136/2022-5; 16.06.2022
12	Резервуар № 2 для питьевой воды	шт	1	1974	36263,33	0,00	г. Горняк, ул. Советская, 1у-1	Объем 2000 куб.м.	Свыше 30лет		Выписка из ЕГРН 22:26: 030102:2080-22/115/2022-5; 16.06.2022
13	Водопроводная труба	м	50	1974	39300,0	0,00	Западная часть г. Горняка (территория станции 3-го подъема водозабора) (от станции до резервуаров)	диам. 600 мм.	Свыше 30лет		
14	Перемячка водопровода (от насосной станции 3-го подъема)	м	36	1974	26129,79	0,00	Западная часть г. Горняка (территория станции 3-го подъема водозабора)	Пригодно к эксплуатации	Свыше 30лет		
15	Линия	м	5483	1967		0,00	Российская	Сооружения	Свыше		Выписка из ЕГРН

	электропередач 6 кв. от насосной станции 2-го подъема до промводозабора				131800,24		Федерация, Алтайский край, Локтевский район МО Георгиевский сельсовет	электроэнергети ки.	30лет		22:26:000000:346- 22/149/2022-3; 20.06.2022
16	Водовод от хозпитьевого водозабора до насосной станции 2- го подъема	м	3150	1967	357510,82	0,00	Российская Федерация, Алтайский край, Локтевский район МО Георгиевский сельсовет	Сооружения водозаборные	Свыше 30лет		Выписка из ЕГРН 22:26:020404:161- 22/111/2022-3; 09.06.2022
17	ЛЭП 6кв. от насосной станции 2- го подъема до трансисковок №1, №2	м	1440	1971	49991,14	0,00	Российская Федерация, Алтайский край, Локтевский район МО Георгиевский сельсовет	Сооружения электроэнергети ки. Пригодно к эксплуатации	Свыше 30лет		Выписка из ЕГРН 22:26:020404:159- 22/138/2022-3; 20.06.2022
18	Водовод от насосной станции 2-го подъема до насосной станции 3-го подъема	м	18925	1952	6494839,52	0,00	Российская Федерация, Алтайский край, Локтевский район	Сооружения водозаборные Д=300 мм	Свыше 30лет		Выписка из ЕГРН 22:26:000000:347- 22/136/2022-3; 14.06.2022
19	Водопроводные сети	м	24138	1976	9 305 922	0,00	Российская Федерация, Алтайский край, Локтевский район, по направлению на юго-запад от станции II подъема скважинного водозабора в с.Георгиевка до границы республики Казахстан	Сооружения водозаборные Д=500 мм	Свыше 30лет		Выписка из ЕГРН 22:26:000000:204- 22/115/2022-7; 22.06.2022
20	Кабельная телефонная линия от здания водозабора до опоры Рубцовской телефон нойсвязи	м	550	1973	7922,51	0,00	Российская Федерация, Алтайский край, Локтевский район МО Георгиевский сельсовет	Сооружения связи	Свыше 30лет		Выписка из ЕГРН 22:26:020404:158- 22/111/2022-3; 19.06.2022
21	Здание насосной станции промводы 1-го подъема	шт	1	1952	1817334,0	0,00	1,5 км..восточнее от с. Георгиевка	Нежилое кирпичное одноэтажное здание. S=177,3 кв.м.	Свыше 30лет		Свидетельство о гос. Рег. права 22-22/019- 22/019/001/2015-72/1 от 21.01.2015 кадастровый номер: 22:26:020403:128

Оборудование:											
	Насосный агрегат №4 (состоит из двигателя и насоса)	шт	1	1979	2566,67	0,00	1,5 км..восточнее от с. Георгиевка, промышленный водозабор	Двигатель Асинхронный 400квт., тип А 12-32-4 У4, 1480 об.в мин.	Свыше 30лет		
	Задвижки диам. 250мм.	шт	2		2833,34	0,00					
	Задвижки диам. 300мм.	шт	2		3071,00	0,00					
	Задвижки диам. 400мм.	шт	15		41250,00	0,00					
	Задвижки диам. 150мм.	шт	1		306,67	0,00					
	Вакуумный насос (двигатель 40 квт.)	шт	1	1976	1038,33	0,00			Свыше 30лет		
	Вакуумный насос (двигатель 32 квт.)	шт	1	1976	789,17	0,00			Свыше 30лет		
	Тельфер электрический с механическим приводом 3 т.	шт	1		2800,00	0,00					
	Коллекторы (всасывающий и нагнетающий)	шт	2		853,34	0,00					
	Электродвигатель «Дамсо» 4A250	шт	1		10233,33	0,00					
22	Водоприемный ковш (одноэтажное строение, водоприемное сооружение)	Ед.	1	1963	2800665,0	0,00	Алтайский край, Локтевский район; 1,5 км..восточнее. Георгиевка; промышленный водозабор	Сооружения водозаборные, общая площадь – 140 м.кв; Объём – 140,0000 куб.м.	Свыше 30 лет		Выписка из ЕГРН 22:26:020403:130- 22/117/2022-3; 21.06.2022
23	Водопроводные сети	м	22752	1976	8 766 586,0	0,00	Российская Федерация, Алтайский край, Локтевский район, по направлению на юго-запад от промышленного ковшового водозабора в с.Георгиевка до границы республики Казахстан	Сооружения водозаборные	Свыше 30 лет		Выписка из ЕГРН 22:26:000000:207- 22/117/2022-7; 21.06.2022

24	Гараж (2 бокса)	Шт.	1	1971	46206,0	0,00	1,5 км..восточнее с. Георгиевка (район территории насосной станции промводы 1-го подъема)	Нежилое здание; S=120 кв.м.	Свыше 30 лет		Выписка из ЕГРН 22:26:020403:376-22/121/2022-3; 20.06.2022
25	Здание трансформаторной подстанции №1 (здание подстанции водозабор промводы)	Ед.	1	1952	154989,0	0,00	1,5 км..восточнее с. Георгиевка (район территории насосной станции промводы 1-го подъема)	Нежилое одноэтажное кирпичное здание S= 61,6 кв.м.	Свыше 30 лет		Выписка из ЕГРН 22:26:020403:129-22/121/2022-3; 20.06.2022
	Оборудование										
	Трансформатор ТП-1, 2528кВа.	Ед.	1		5356,67	0,00					
	Трансформатор ТП-2, 3150 кВа.	Ед.	1		6146,67	0,00					
26	Двухэтажное здание блока насосной воздуходувной станции	Ед.	1	1980	1360323,0	237 484,01	Алтайский край, Локтевский район, 2 км.севернее г. Горняка (территория очистных сооружений)	Нежилое двухэтажное кирпичное здание S= 521,3 кв.м	Свыше 30 лет		Выписка из ЕГРН 22:26:020506:391-22/140/2022-6; 21.06.2022
	А) Машинное отделение-оборудование:										
	Воздуходувка марки ТВ-50-1,6	Ед.	1		1900,00	0,00		Двигатель 100 квт, 3000 об.в мин.			
	Насос (возврата активного ила №8)	шт	1		11750,0	0,00		Двигатель 15 квт., марки 5 Ф6			
	Насос (возврата активного ила №10)	шт	1		11750,0	0,00		Двигатель 15 квт., марки 5 Ф6			
	Насос (возврата активного ила №12)	шт	1		11750,0	0,00		Двигатель 15 квт., марки 5 Ф6			
	Насос №6	шт	1		556,67	0,00		Двигатель 3,5 квт.			
	Насос № 7	шт	1		870,0	0,00		Двигатель 4,0 квт.			
	Задвижки диам.50 мм.	шт	4		330,0	0,00					
	Задвижки диам. 150мм.	шт	3		920,01	0,00					
	Задвижки диам. 200 мм.	шт	4		2040,0	0,00					
	Б) Помещение трансформаторной: Подстанция	шт	1	1976	26250,0	0,00					

	комплектная трансформаторная, тип 2КТП-630										
	Оборудование:										
	Металлический шкаф	шт	3		3570,0	0,00					
	Трансформатор ТМ-630 ква. 10/04 кв.	шт	1		3578,33	0,00					
	Трансформатор ТМ-630 ква. 10/04 кв.	шт	1		3578,33	0,00					
	Шкаф ВВ-2 (подстанция 4708)	шт	2	1976	38333,34	0,00			Свыше 30 лет		
	В) Помещение лаборатории										
	Оборудование:										
	Электропечь муфельная СНОЛ №28007	шт.	1		5133,33	0,00					
	Шкаф сушильный ШСС №8057	шт.	1		3666,67	0,00					
27	Здание хлораторной	Ед.	1	1980	392445,0	68 513,40	Алтайский край, Локтевский район, 2 км.севернее г. Горняка (территории очистных сооружений)	Нежилое здание. S= 102,4 кв.м.	Свыше 30 лет		Выписка из ЕГРН 22:26:020506:393-22/113/2022-5; 15.06.2022
	Оборудование:										
	Солевой бак	шт	1		578,33	0,00		V= 2,0 куб.м.			
	Бак отстоя	шт	1		966,67	0,00		V= 2,0 куб.м.			
	Бак накопительного солевого раствора. 2,5 куб.м.	шт	1		680,0	0,00		V= 2,5 куб.м.			
	Бак готового раствора хлора	шт	1		1100,0	0,00		V= 2,5 куб.м.			
28	Здание решеток	Ед.	1	1980	353889,0	61780,75	2 км.севернее г. Горняка (территории очистных)	Нежилое здание. S= 48,9 кв.м.	Свыше 30 лет		Выписка из ЕГРН 22:26:020506:392-22/114/2022-5;

							сооружений)				14.06.2022
	Оборудование:										
	Решетки для фильтрации стоков	шт	2	1980	4800,0	0,00			Свыше 30 лет		
29	Здание насосной станции перекачки №1	Ед.	1	1961	388314,0	0,00	Алтайский край, Локтевский район, г. Горняк, ул. Некрасова,376	Нежилое одноэтажное кирпичное здание. S=149,2 кв.м.	Свыше 30 лет		Выписка из ЕГРН 22:26:030201:4986-22/114/2022-5; 14.06.2022
	Оборудование:										
	Насос №1	шт	1		6443,33	0,00		Двигатель 75 квт. Марки СД450/22,5	Свыше 30 лет		
30	Здание насосной станции перекачки №2	Ед.	1	1969	14688,0	0,00	Россия, Алтайский край, Локтевский район, г. Горняк, ул. Строительная, 10а	Нежилое здание. S= 25,5 кв.м. (под зданием станции выполнен накопитель, стены накопителя бетонированы)	Свыше 30 лет		Выписка из ЕГРН 22:26:030302:884-22/111/2022-5; 15.06.2022
	Оборудование:										
	Насос №3	шт	1		814,33	0,00		Двигатель 4 квт., марки СД			
	Задвижки д=100 мм	шт	3		579,99	0,00					
31	Иловые площадки	шт	1	1961	342397,9	0,00	РФ, Алтайский край, Локтевский район/ 2 км. севернее г.Горняка, Сооружение №1	площадь 4189 кв.м.	Свыше 30 лет		Выписка из ЕГРН 22:26:020506:634-22/111/2022-4; 15.06.2022
32	Отстойники первичные	шт	6	1980	1978596,0	0,00	РФ, Алтайский край, Локтевский район/ 2 км. севернее г.Горняка, Сооружение №3	глубина 8,2 м.	Свыше 30 лет		Выписка из ЕГРН 22:26:020506:414-22/145/2022-3; 16.06.2022
33	Отстойники вторичные	шт	3	1980	893979,0	0,00	РФ, Алтайский край, Локтевский район/ 2 км. севернее г.Горняка, Сооружение №5	глубина 4,5 м.	Свыше 30 лет		Выписка из ЕГРН 22:26:020506:420-22/111/2022-3; 15.06.2022

34	Отстойники контактные	шт	3	1980	422127,0	0,00	РФ, Алтайский край, Локтевский район/ 2 км. севернее г.Горняка, Сооружение №6	Очистные сооружения глубина 4,5 м.	Свыше 30 лет		Выписка из ЕГРН 22:26:020506:422-22/135/2022-3; 15.06.2022
35	Горизонтальные песколовки	шт	2	1980	223380,0	0,00	РФ, Алтайский край, Локтевский район/ 2 км. севернее г.Горняка, Сооружение №2	глубина 6,1 м.; 12,0 куб.м.	Свыше 30 лет		Выписка из ЕГРН 22:26:020506:413-22/115/2022-3; 16.06.2022
36	Аэротенки	Шт.	4	1980	4157928,0	611 512,53	РФ, Алтайский край, Локтевский район/ 2 км. севернее г.Горняка, Сооружение №4	Ж/б; ширина коридора – 4 м; длина – 27 м; глубина – 4 м., S = 108 м.кв (каждая секция) объём -2430 куб. м.	Свыше 30 лет		Выписка из ЕГРН 22:26:020506:423-22/114/2022-3; 15.06.2022
37	Коллектор сбросной	Ед.	1	1961	278001,0	86 403,50	РФ, Алтайский край, Локтевский район/ 2 км. севернее г.Горняка, Сооружение №8	протяженность 416 м..	Свыше 30 лет		Выписка из ЕГРН 22:26:020506:421-22/115/2022-3; 21.06.2022
38	Здание гаража (насосная станция перекачки №1)	Ед.	1	1986	125613,0	37 971,29	РФ, Алтайский край, Локтевский район, г.Горняк, ул.Некрасова 376, строение №1	Нежилое здание Площадь=30 кв.м.	Свыше 30 лет		Выписка из ЕГРН 22:26:030201:5521-22/132/2022-3; 21.06.2022
39	Сети воздуховода очистных сооружений	ед	1	1980	11410,46	0,00	РФ, Алтайский край, Локтевский район, Кировский сельсовет	Протяженность 60 м.	Свыше 30 лет		Выписка из ЕГРН 22:26:020506:417-22/130/2022-3; 23.06.2022
40	Сети хозяйственной канализации очистных сооружений	Ед.	1	1980	49547,68	0,00	Россия, Алтайский край, Локтевский район, МО Кировский сельсовет	Протяженность 245 м.	Свыше 30 лет		Выписка из ЕГРН 22:26:020506:418-22/115/2022-3; 22.06.2022
41	Лотки (наружные лотки очистных сооружений)	М.	309	1980	44140,93	0,00	РФ, Алтайский край, Локтевский район, 2 км севернее города Горняка, сооружение № 7	Сооружения коммунального хозяйства	Свыше 30 лет		Выписка из ЕГРН, 22:26:020506:635-22/115/2022-3 от 21.06.2022
42	Линия электропередач 10 кВ. очистных сооружений	м	1620	1980	9287,00	0,00	РФ, Алтайский край, Локтевский район, Кировский сельсовет	Сооружения электроэнергетик и.	Свыше 30 лет		Выписка из ЕГРН 22:26:020506:419-22/136/2022-3; 22.06.2022
43	Канализационные сети г.Горняка, в	м	30065	1962	18,00	0,00	г.Горняк Локтевский район		Свыше		Выписка из ЕГРН 22:26:000000:628-

	т.ч.:								30 лет		22/111/2022-3 28.06.2022
43.1	самотечная, (безнапорная)	м	4514	1962	1,00	0,00	м/у ул. Кирова, Сигнальная, Миронова, Некрасова, Гайдара	Сооружения коммунального хозяйства	Свыше 30 лет	150	
43.2	самотечная, (безнапорная)	м	673	1962	1,00	0,00	м/у ул. Семашко, Павлова	Сооружения коммунального хозяйства	Свыше 30 лет	150	
43.3	самотечная, (безнапорная)	м	1767	1962	1,00	0,00	м/у ул. Миронова, Пионерская, Первомайская, Островского, Кирова	Сооружения коммунального хозяйства	Свыше 30 лет	150	
43.4	самотечная, (безнапорная)	м	614	1962	1,00	0,00	Между ул.Бурова- Кирова	Сооружения коммунального хозяйства	Свыше 30 лет	150	
43.5	самотечная, (безнапорная)	м	2739	1962	1,00	0,00	м/у ул. Ленина, Довгая, Абашкина, Кирова, Маяковского, Миронова	Сооружения коммунального хозяйства	Свыше 30 лет	100;150	
43.6	самотечная, (безнапорная)	м	2616	1962	1,00	0,00	м/у ул. Маяковского, Суворова, Ленина, Пионерская, Победы, Советская, Пушкина	Сооружения коммунального хозяйства	Свыше 30 лет	150	
43.7	самотечная, (безнапорная)	м	237	1962	1,00	0,00	м/у ул. Миронова, Островского, Горняцкая	Сооружения коммунального хозяйства	Свыше 30 лет	150	
43.8	самотечная, (безнапорная)	м	4925	1962	1,00	0,00	м/у ул. Ленина, Калинина, Первомайская, Алтайская, Мамонтова, Октябрьская, Советская, Орловский, Пушкина, Садовая	Сооружения коммунального хозяйства	Свыше 30 лет	150	
43.9	самотечная, (безнапорная)	м	1633	1962	1,00	0,00	м/у ул. Заводская, Строительная	Сооружения коммунального хозяйства	Свыше 30 лет	150	
43.10	Коллектор самотечный, (безнапорный)	м	1800	1962	1,00	0,00	ул. Победы (от ул. Садовая до КНС № 1)	Сооружения коммунального хозяйства	Свыше 30 лет	200	

43.11	Коллектор самотечный, (безнапорный)	м	1700	1962	1,00	0,00	ул Ленинградская (от ул. Стадионная до ул. Абашкина)	Сооружения коммунального хозяйства	Свыше 30 лет	200	
43.12	Коллектор самотечный, (безнапорный)	м	470	1962	1,00	0,00	ул. Садовая (от ул. Островского до ул. Победы)	Сооружения коммунального хозяйства	Свыше 30 лет	150	
43.13.	Коллектор самотечный, (безнапорный)	м	260	1962	1,00	0,00	ул. Семашко (от ул. Абашкина до ул. Некрасова)	Сооружения коммунального хозяйства	Свыше 30 лет	200	
43.14	Коллектор самотечный, (безнапорный)	м	1000	1962	1,00	0,00	ул. Некрасова (от ул. Довгала до ул. Семашко)	Сооружения коммунального хозяйства	Свыше 30 лет	200	
43.15	Коллектор самотечный, (безнапорный)	м	550	1962	1,00	0,00	ул. Абашкина (от ул. Кирова до ул. Победы)	Сооружения коммунального хозяйства	Свыше 30 лет	200	
43.16	Коллектор самотечный, (безнапорный)	м	267	1962	1,00	0,00	ул. Миронова (от ул. Пионерская до ул. Абашкина)	Сооружения коммунального хозяйства	Свыше 30 лет	200	
43.17	Отводной главный напорный (2-х трубный)	м	2480	1962	1,00	0,00	от КНС № 1 г. Горняка до КОС	Сооружения коммунального хозяйства	Свыше 30 лет	400	
43.18	Отводной главный напорный коллектор	м	1820	1962	1,00	0,00	от КНС № 2 п. Известковый до г. Горняка до КОС	Сооружения коммунального хозяйства	Свыше 30 лет	150	
44.	Водопроводные сети г. Горняка, в т.ч.:	м	61128	1990	143,00	0,00		Сооружение водоснабжения			выписка из ЕГРН 22.26.000000.625-22/111/2022-3 28.06.2022
44.1	Водовод от насосной станции НС-3 подъем до ВК-3	м	825	1952	1,00	0,00	г. Горняк. ул. Рудничная	Сооружение водоснабжения	Свыше 30 лет	426	
44.2	Водовод (от ВК-3 до ВК-4)	м	548	2000	1,00	0,00	г. Горняк. ул. Рудничная	Сооружение водоснабжения	Свыше 30 лет	76	
44.3	водовод	м	103	2006	1,00	0,00	от ВК-4 до дома №31 по ул. Рудничная	Сооружение водоснабжения	Свыше 15 лет	63	

44.4	водовод		637	1980	1,00	0,00	от дома №31 до дома № 51 по ул.Рудничная	Сооружение водоснабжения	Свыше 30 лет	100	
44.5	водовод	м	379	1970	1,00	0,00	ул. Рудничная от дороги ведущей на гору до ул.Первомайская	Сооружение водоснабжения	Свыше 30 лет	40	
44.6	водовод	м	605	1980	1,00	0,00	ул. Чапаева (от ул.Абашкина до ул.Усадьбная)	Сооружение водоснабжения	Свыше 30 лет	100	
44.7	водовод	м	365	1976	1,00	0,00	ул. Чапаева (от ул.Первомайская до ул. Ленина)	Сооружение водоснабжения	Свыше 30 лет	102	
44.8	водовод	м	190	1998	1,00	0,00	ул. Довгала (от ул. Ленина до ул. Абашкина)	Сооружение водоснабжения	Свыше 20 лет	76	
44.9	водовод	м	403	2011	1,00	0,00	ул. Довгала (от ул.Первомайская до ул. Ленина)	Сооружение водоснабжения	Свыше 10 лет	63	
44.10	водовод	м	492	2004	1,00	0,00	ул.Бурова (от ул.Пионерская до ул.Первомайская)	Сооружение водоснабжения	Свыше 15 лет	57	
44.11	водовод	м	465	2008	1,00	0,00	от ул.Первомайская до ул.Советская	Сооружение водоснабжения	Свыше 12 лет	63	
44.12	водовод	м	130	2010	1,00	0,00	от ул. Усадьбная до дома № 95 на ул.Бурова	Сооружение водоснабжения	Свыше 12 лет	75	
44.13	водовод	м	457	1957	1,00	0,00	от дома №95 до ул.Абашкина	Сооружение водоснабжения	Свыше 30лет	100	
44.14	водовод	м	64	2011	1,00	0,00	от ул.Абашкина до дома № 76 на ул.Бурова	Сооружение водоснабжения	Свыше 10 лет	110	
44.15	водовод	м	109	2008	1,00	0,00	от дома № 76 на ул.Бурова до 44.16ул.Ленина	Сооружение водоснабжения	Свыше 12 лет	114	
44.16	водовод	м	91	2008	1,00	0,00	ул.К44.17ирова (от 44.18ул.Кооперативная до ул.Некрасова)	Сооружение водоснабжения	Свыше 12 лет	63	
44.17	водовод	м	232	1953	1,00	0,00	от ул.Некрасова до дома № 97 по ул.Кирова	Сооружение водоснабжения	Свыше 30лет	100	
44.18	водовод	м	445	2009	1,00	0,00	от ул.Садовая до ул.Советская	Сооружение водоснабжения	Свыше 12 лет	63	
44.19	водовод	м	448	1953	1,00	0,00	от ул. Комсомольская до дома № 48 по ул.Кирова	Сооружение водоснабжения	Свыше 30лет	100	

44.20	водовод	м	840	1998	1,00	0,00	ул.Островская (от ул.Парковая до ул.Комсомольская)	Сооружение водоснабжения	Свыше 20лет	114	
44.21	водовод	м	670	1965	1,00	0,00	от ул.Комсомольская до ул.Ленина	Сооружение водоснабжения	Свыше 30лет	150	
44.22	водовод	м	178	1952	1,00	0,00	ул.Миронова (от ул.Усадьбная до дома №134 по ул.Миронова)	Сооружение водоснабжения	Свыше 30лет	150	
44.23	водовод	м	745	1952	1,00	0,00	от ул.Усадьбная до ул. Ленина	Сооружение водоснабжения	Свыше 30лет	200	
22.24	водовод	м	288	2009	1,00	0,00	ул.Миронова (от ул.Советская до дома №74 на ул.Миронова)	Сооружение водоснабжения	Свыше 12 лет	63	
22.25	водовод	м	152	1995	1,00	0,00	от дома №74 на ул.Миронова до ул. Первомайская	Сооружение водоснабжения	Свыше 25 лет	25	
44.26	водовод	м	70	1954	1,00	0,00	от ул.Парковая ВК-1 до Вк-2	Сооружение водоснабжения	Свыше 30лет	159	
44.27	водовод	м	120	1970	1,00	0,00	от ВК-2 до ул.Садовая	Сооружение водоснабжения	Свыше 30лет	150	
44.28	водовод	м	113	1953	1,00	0,00	ул.Маяковского (от дома №11 на ул.Ленина до ул. Абашкина)	Сооружение водоснабжения	Свыше 30лет	100	
44.29	водовод	м	486	1953	1,00	0,00	ул.Победа (от ул.Садовая до ул.Советская)	Сооружение водоснабжения	Свыше 30лет	150	
44.30	водовод	м	479	2004	1,00	0,00	от дома № 2 до дома №10 на ул.Победа	Сооружение водоснабжения	Свыше 15 лет	57	
44.31	водовод	м	91	1954	1,00	0,00	от ул.Пионерская до ул.Ленина	Сооружение водоснабжения	Свыше 30лет	100	
44.32	водовод	м	600	1980	1,00	0,00	от ул.Комсомольская до ул.Пионерская	Сооружение водоснабжения	Свыше 30лет	63	
44.33	водовод	м	1621	1987	1,00	0,00	ул. Ленинградская (от ул.Стадионная до ул.Ленина)	Сооружение водоснабжения	Свыше 30лет	100	
44.34	водовод	м	1380	1987	1,00	0,00	ул.Калинина (от ул. Стадионная до ул. Пионерская)	Сооружение водоснабжения	Свыше 30лет	100	
44.35	водовод	м	289	1980	1,00	0,00	ул. Мамонтова (от ул.Первомайская до ул.Пионерская)	Сооружение водоснабжения	Свыше 30лет	50	
44.36	водовод	м	240	1965	1,00	0,00	ул.Алтайская (от ул.Пушкина до ул.Советская)	Сооружение водоснабжения	Свыше 30лет	100	

44.37	водовод	м	204	1980	1,00	0,00	от ул.Советская до ул.Комсомольская	Сооружение водоснабжения	Свыше 30 лет	159	
44.38	водовод	м	250	1965	1,00	0,00	от ул.Комсомольская до ул.Первомайская	Сооружение водоснабжения	Свыше 30 лет	100	
44.39	водовод	м	331	1995	1,00	0,00	от ул.Первомайская до ул.Пионерская	Сооружение водоснабжения	Свыше 25 лет	102	
44.40	водовод	м	580	1990	1,00	0,00	ул.Гоголя (от ул.Садовая до дома № 52 на ул.Гоголя	Сооружение водоснабжения	Свыше 30 лет	100	
44.41	водовод	м	330	1990	1,00	0,00	ул.Гоголя (от ул.Первомайская до ул.Пионерская	Сооружение водоснабжения	Свыше 30 лет	100	
44.42	водовод	м	193	2006	1,00	0,00	ул.Шахтерская (от ул.Пушкина до дома №37 на ул.Шахтерская)	Сооружение водоснабжения	Свыше 15 лет	63	
44.43	водовод	м	44	2004	1,00	0,00	от дома №37 до ул.Советская	Сооружение водоснабжения	Свыше 15 лет	57	
44.44	водовод	м	1014	1990	1,00	0,00	ул.Молодежная (от ул.Пушкина до ул.Пионерская)	Сооружение водоснабжения	Свыше 30 лет	200	
44.45	водовод	м	334	1953	1,00	0,00	от ул.Первомайская до ул.Пионерская	Сооружение водоснабжения	Свыше 30 лет	159	
44.46	водовод	м	590	2004	1,00	0,00	ул.Восточная (от ул.Комсомольская до ул.Пионерская)	Сооружение водоснабжения	Свыше 15 лет	57	
44.47	водовод	м	353	1953	1,00	0,00	ул.Садовая (от ул.Миронова до ул.Победа) южная ч.города	Сооружение водоснабжения	Свыше 30 лет	150	
44.48	водовод	м	2793	1953	1,00	0,00	ул.Садовая (от ул.Ленинградская до ул.Восточная)	Сооружение водоснабжения	Свыше 30 лет	150	
44.49	водовод	м	314	1990	1,00	0,00	ул.Стадионная (от ул.Ленинградская до ул.Калинина)	Сооружение водоснабжения	Свыше 30 лет	150	
44.50	водовод	м	898	1987	1,00	0,00	ул.Восточная до жилого поселка "Элеваторный"	Сооружение водоснабжения	Свыше 30 лет	100	
44.51	водовод	м	448	2000	1,00	0,00	ул.Юбилейная (от ул.Комсомольская до ул.Автомобилистов) по ТТ	Сооружение водоснабжения	Свыше 20 лет	32	
44.52	водовод	м	89	1995	1,00	0,00	от ул.Комсомольская до дома №9 на ул.Юбилейная	Сооружение водоснабжения	Свыше 25 лет	100	

44.53	водовод	м	233	1987	1,00	0,00	ул.Солнечная (от ул.Комсомольская до ул.Автомобилистов)	Сооружение водоснабжения	Свыше 30 лет	100	
44.54	водовод	м	227	2009	1,00	0,00	ул.Элеваторная-1(от ул.Комсомольская до ул.Автомобилистов)	Сооружение водоснабжения	Свыше 12 лет	76	
44.55	водовод	м	281	2008	1,00	0,00	ул.Элеваторная-3(от ул.Комсомольская ВК-1 до ВК-8 по ул.Автомобилистов) – 3-я улица	Сооружение водоснабжения	Свыше 12 лет	89	
44.56	водовод	м	91	2008	1,00	0,00	(от ВК-8 до ВК-9)	Сооружение водоснабжения	Свыше 12 лет	114	
44.57	водовод	м	311	1980	1,00	0,00	ул.Элеваторная-2 (от центрального водовода до ул.Элеваторная)	Сооружение водоснабжения	Свыше 30 лет	57	
44.58	водовод	м	98	1995	1,00	0,00	ул.Автомобилистов	Сооружение водоснабжения	Свыше 25 лет	100	
44.59	водовод	м	678	1987	1,00	0,00	ул.Пионерская (от ул.Ленинградская до ул.Горького)	Сооружение водоснабжения	Свыше 30 лет	100	
44.60	водовод	м	180	1987	1,00	0,00	от ул.Горького до ул.Молодежная	Сооружение водоснабжения	Свыше 30 лет	150	
44.61	водовод	м	102	1987	1,00	0,00	(от ул.Молодежная до ул.Восточная)	Сооружение водоснабжения	Свыше 25 лет	100	
44.62	водовод	м	97	2004	1,00	0,00	ул.Пушкина (от ул.Шахтерская до ул.Молодежная)	Сооружение водоснабжения	Свыше 15 лет	57	
44.63	водовод	м	200	2009	1,00	0,00	от ул.Ленинградская до старого роддома	Сооружение водоснабжения	Свыше 12 лет	63	
44.64	водовод	м	132	1962	1,00	0,00	от ул.Островского до ул.Миронова	Сооружение водоснабжения	Свыше 30 лет	100	
44.65	водовод	м	353	2009	1,00	0,00	от ул.Миронова до ул.Победы	Сооружение водоснабжения	Свыше 12 лет	63	
44.66	водовод	м	137	2013	1,00	0,00	ул.Советская (от ул.Бурова до ул.Кирова)	Сооружение водоснабжения	Свыше 8 лет	63	
44.67	водовод	м	123	2006	1,00	0,00	от ул.Кирова до ул.Островского	Сооружение водоснабжения	Свыше 12 лет	57	
44.68	водовод	м	649	1990	1,00	0,00	от ул.Островского до ул.Ленинградская	Сооружение водоснабжения	Свыше 30 лет	150	
44.69	водовод	м	455	1953	1,00	0,00	от ул.Ленинградская до ул.Алтайская	Сооружение водоснабжения	Свыше 30 лет	150	
44.70	водовод	м	285	2008	1,00	0,00	от ул.Алтайская до ул.Шахтерская	Сооружение водоснабжения	Свыше 12 лет	63	

44.71	водовод	м	116	2011	1,00	0,00	ул.Комсомольская (от ул.Горняцкая до ул.Суворова)	Сооружение водоснабжения	Свыше 10 лет	63	
44.72	водовод	м	96	2000	1,00	0,00	от ул.Суворова до ул. Победы	Сооружение водоснабжения	Свыше 20 лет	76	
44.73	водовод	м	163	2008	1,00	0,00	от ул.Победы до ул.Ленинградская	Сооружение водоснабжения	Свыше 15 лет	32	
44.74	водовод	м	152	2010	1,00	0,00	ул.Первомайская (от ул.Довгалия до ул.Бурова)	Сооружение водоснабжения	Свыше 10 лет	63	
44.75	водовод	м	133	1953	1,00	0,00	от ул.Бурова до ул. Кирова	Сооружение водоснабжения	Свыше 30 лет	100	
44.76	водовод	м	126	2004	1,00	0,00	от ул. Кирова до ул.Островского	Сооружение водоснабжения	Свыше 15 лет	57	
44.77	водовод	м	141	1953	1,00	0,00	от ул. Островского до ул.Миронова	Сооружение водоснабжения	Свыше 30 лет	100	
44.78	водовод	м	160	2008	1,00	0,00	ул.Первомайская (от ул.Победы до ул.Ленинградская	Сооружение водоснабжения	Свыше 15 лет	63	
44.79	водовод	м	146	1953	1,00	0,00	от ул.Ленинградская от ул.Октябрьская	Сооружение водоснабжения	Свыше 30 лет	100	
44.80	водовод	м	76	2008	1,00	0,00	от ул.Первомайская 41 до ул.Калинина	Сооружение водоснабжения	Свыше 12 лет	63	
44.81	водовод	м	394	1953	1,00	0,00	от ул.Алтайская до ул.Молодежная	Сооружение водоснабжения	Свыше 30 лет	150	
44.82	водовод	м	1132	1952	1,00	0,00	ул.Ленина (от ул.Рудничная до ул.Победы)	Сооружение водоснабжения	Свыше 30 лет	426	
44.83	водовод	м	136	1952	1,00	0,00	от ул. Довгалия до ул.Бурова	Сооружение водоснабжения	Свыше 30 лет	100	
44.84	водовод	м	327	1982	1,00	0,00	от ул. Маяковского до ул. Ленинградская	Сооружение водоснабжения	Свыше 30 лет	150	
44.85	водовод	м	98	1998	1,00	0,00	ул.Абашкина (от ул.Чапаева до ул.Довгалия)	Сооружение водоснабжения	Свыше 20 лет	76	
44.86	водовод	м	227	1980	1,00	0,00	от ул.Довгалия до ул.Кирова) по ТТ	Сооружение водоснабжения	Свыше 30 лет	32	
44.87	водовод	м	604	1952	1,00	0,00	от ул.Миронова до ул.Победы	Сооружение водоснабжения	Свыше 30 лет	150	
44.88	водовод	м	131	1957	1,00	0,00	ул.Некрасова (от ул.Бурова до ул.Кирова)	Сооружение водоснабжения	Свыше 30 лет	100	
44.89	водовод	м	130	1980	1,00	0,00	от ул.Кирова до ул.Островского	Сооружение водоснабжения	Свыше 30 лет	32	
44.90	водовод	м	566	1957	1,00	0,00	(от ул.Миронова от ул.Павлова)	Сооружение водоснабжения	Свыше 30 лет	100	

44.91	водовод	м	442	1967	1,00	0,00	ул. Кирова (от ул. Сигнальная до ул. Усадебная)	Сооружение водоснабжения	Свыше 30 лет	100	
44.92	водовод	м	451	2006	1,00	0,00	ул. Гайдара (от дома № 76 на ул. Рудничная до ул. Кирова)	Сооружение водоснабжения	Свыше 15 лет	63	
44.93	водовод	м	153	2008	1,00	0,00	ул. Коммунистическая (от ул. Чапаева до ВК-1)	Сооружение водоснабжения	Свыше 12 лет	32	
44.94	водовод	м	247	2009	1,00	0,00	от ул. Кирова до дома №8 по ул. Коммунистическая	Сооружение водоснабжения	Свыше 12 лет	63	
44.95	водовод	м	415	2000	1,00	0,00	на п. Известковый (от ВК-1 на ул. Молодежная до ВК-3)	Сооружение водоснабжения	Свыше 20 лет	159	
44.96	водовод	м	90	1953	1,00	0,00	от ВК-3 до ВК-4 на ул. Заводская п. Известковый	Сооружение водоснабжения	Свыше 30 лет	100	
44.97	Водовод на «оторвановку», в т.ч.						от центрального водовода, ведущего на п. Известковый, к домам ул. Гоголя, Горького, Молодежная	Сооружение водоснабжения			
44.98	Водовод	м	126	2004	1,00	0,00	От ВК-2 до ВК-3 на ул. Молодёжная	Сооружение водоснабжения	Свыше 15 лет	57	
44.99	водовод	м	259	2008	1,00	0,00	От ВК-3 до ул. Горького	Сооружение водоснабжения	Свыше 12 лет	63	
44.100	Водовод	м	357	1990	1,00	0,00	По ул. Сигнальная (от ул. Чапаева до ул. Кирова)	Сооружение водоснабжения	Свыше 12 лет	150	
44.101	Водовод	м	539	1962	1,00	0,00	ул. Сигнальная (от ВК-1 на ул. Кирова до ВК-2)	Сооружение водоснабжения	Свыше 20 лет	100	
44.102	водовод	м	972	1962	1,00	0,00	от ВК-2 на КОС	Сооружение водоснабжения	Свыше 30 лет	100	
44.103	Водовод	м	175 177	2008	1,00	0,00	ул. Павлова по теплотрассе ТТ	Сооружение водоснабжения	Свыше 12 лет	63	
44.104	водовод	м	272	2008	1,00	0,00	ул. Семашко по теплотрассе ТТ; п/эт.	Сооружение водоснабжения	Свыше 12 лет	63	
44.105	Водовод	м	200	1976	1,00	0,00	ул. Семашко по теплотрассе ТТ; сталь	Сооружение водоснабжения	Свыше 30 лет	57	

44.106	Водовод	м	153	2006	1,00	0,00	ул. Интернациональная (от ул.Усадебная до ВК-1)	Сооружение водоснабжения	Свыше 15 лет	63	
44.107	водовод	м	67	2009	1,00	0,00	от ВК-1 до ВК-2	Сооружение водоснабжения	Свыше 12 лет	32	
44.108	Водовод	м	199	1998	1,00	0,00	ул. Парковая по по теплотрассе ТТ	Сооружение водоснабжения	Свыше 25 лет	32	
44.109	Водовод	м	440	2012	1,00	0,00	ул.Комсомольская от ВК-1 до стоматологического кабинета	Сооружение водоснабжения	Свыше 10 лет	63	
44.110	водовод	м	434	1953	1,00	0,00	ул.Заводская	Сооружение водоснабжения	Свыше 30 лет	100	
44.111	Водовод	м	70	2010	1,00	0,00	ул.Полевая	Сооружение водоснабжения	Свыше 10 лет	63	
44.112	водовод	м	110	1960	1,00	0,00	ул.Заречная до дома № 8	Сооружение водоснабжения	Свыше 30 лет	76	
44.113	Водовод	м	136	2000	1,00	0,00	ул.Строительная	Сооружение водоснабжения	Свыше 20 лет	76	
44.114	Водовод	м	405	1980	1,00	0,00	вдоль трассы Горняк-Кировский (от ВК-1 до ВК-2)	Сооружение водоснабжения	Свыше 30 лет	100	
44.115	водовод	м	1075	1953	1,00	0,00	ул.Степная (от ул.Островского до ВК-2)	Сооружение водоснабжения	Свыше 30 лет	150	
44.116	Водовод	м	3215	1952	1,00	0,00	от ул.Победы до НС- 3 подъем	Сооружение водоснабжения	Свыше 30 лет	426	
44.117	водовод	м	1098	1960	1,00	0,00	ул.Вокзальная	Сооружение водоснабжения	Свыше 30 лет	102	
44.118	Водовод	м	587	1960	1,00	0,00	ул.Фабричная	Сооружение водоснабжения	Свыше 20 лет	100	
44.119	Водовод	м	159	2004	1,00	0,00	ул.Комсомольская от ВК-1 до ВК-2	Сооружение водоснабжения	Свыше 20 лет	159	
44.120	водовод	м	178	1960	1,00	0,00	между ул.Фабричнаяул.Тит ова	Сооружение водоснабжения	Свыше 30 лет	100	
44.121	Водовод	м	120	2009	1,00	0,00	между ул.Фабричная ул.Вокзальная	Сооружение водоснабжения	Свыше 12 лет	100	
44.122	водовод	м	84	2013	1,00	0,00	ул.Станционная от ул.Фабричная	Сооружение водоснабжения	Свыше 8 лет	63	
44.123	Водовод	м	159	2000	1,00	0,00	ул.Мира	Сооружение водоснабжения	Свыше 20 лет	25	
44.124	Водовод	м	449	2009	1,00	0,00	ул.Фестивальная -1	Сооружение водоснабжения	Свыше 12 лет	63	

44.125	водовод	м	313	2006	1,00	0,00	ул.Фестивальная -2	Сооружение водоснабжения	Свыше 15 лет	63	
44.126	Водовод	м	429	2000	1,00	0,00	ул.Фестивальная -3	Сооружение водоснабжения	Свыше 20 лет	40	
44.127	водовод	м	188	2004	1,00	0,00	ул.Дорожная	Сооружение водоснабжения	Свыше 15 лет	219	
44.128	Водовод	м	523	2000	1,00	0,00	ул.Фабричная (от ул.Станционная ВК-1 до ВК-2 на ул.Фестивальная -2)	Сооружение водоснабжения	Свыше 20 лет	114	
44.129	Водовод (на с.Успенка)	м	4598	2004	1,00	0,00	от ВК-1 ул.Победы до ВК-2 ул.Дорожная	Сооружение водоснабжения	Свыше 15 лет	325	
44.130	водовод	м	1644	1987	1,00	0,00	от жилого п.Известковский до жилого п.НДСФ	Сооружение водоснабжения	Свыше 30 лет	150	
44.131	Водовод	м	517	1987	1,00	0,00	ул.Береговая (от ВК-0 до ВК-3) до ул.Каменная	Сооружение водоснабжения	Свыше 30 лет	150	
44.132	водовод	м	520	1952	1,00	0,00	ул.Каменная (от ВК-1 до ВК-2)	Сооружение водоснабжения	Свыше 30 лет	100	
44.133	Водовод	м	254	2010	1,00	0,00	ул.Островского(от ул. Усадебная до ул. Кооперативная)	Сооружение водоснабжения	Свыше 12 лет	63	
44.134	Водовод	м	284	2009	1,00	0,00	ул. Северная (от ул.Усадебная до ул. Кооперативная)	Сооружение водоснабжения	Свыше 20 лет	63	
44.135	водовод	м	240	2014	1,00	0,00	ул. Кирова (от ул. Комсомольская до ул. Советская) уход от ТТ	Сооружение водоснабжения	Свыше 15 лет	63	
44.136	Водовод	м	652	2014	1,00	0,00	ул. Маяковского(от ул.Ленина до ул. Комсомольская) уход от ТТ	Сооружение водоснабжения	Свыше 8 лет	63	
44.137	Водовод	м	73	2015	1,00	0,00	ул. Ломоносова (от ул. Советская до жил.дома№24)	Сооружение водоснабжения	Более 7 лет	32	
44.138	водовод	м	95	2015	1,00	0,00	Водовод по ул. Победы (между ул. Комсомольская и ул. Первомайская)	Сооружение водоснабжения	Более 7 лет	63	
44.139	Водовод	м	287	2015	1,00	0,00	ул. Пролетарская (между ул. Кооперативная и ул. Усадебная)	Сооружение водоснабжения	Более 7 лет	63	

44.140	Водовод	м	381	1970	1,00	0,00	ул. Усадьбная (от ул. Миронова до ул. Бурова)	Сооружение водоснабжения	Свыше 30 лет	100	
44.141	водовод	м	386	2015	1,00	0,00	ул. Зеленая (от ул. Кирова до ул. Чапаева)	Сооружение водоснабжения	Более 7 лет	63	
44.142	Водовод	м	217	2015	1,00	0,00	ул. Кирова (от ул. Усадьбная до ул. Кооперативная)	Сооружение водоснабжения	Более 7 лет	57	
44.143	Водовод	м	1713	1970	1,00	0,00	ул. Элеваторная до ул. Вокзальная	Сооружение водоснабжения	Свыше 30 лет	150	
Имущество для питьевого водоснабжения Георгиевский сельсовет											
45	Водопроводные сети: ул. Комсомольская, Молодёжная, Садовая, Новая, Мирная, Полевая, Степная, Школьная, Емцева, Карла Маркса	м	5517	1988	60705,47	0,00	Российская Федерация, Алтайский край, Локтевский район, с. Георгиевка	Сооружения коммунального хозяйства	Свыше 30 лет		Выписка из ЕГРН 22-26-000000-297- 22/001/2020-3 от 05.06.2020
46. Имущество для питьевого водоснабжения Кировский сельсовет											
46.1	Водопроводная сеть п. Кировский	м	20465	1996	322272,50	0,00	Российская Федерация, Алтайский край, Локтевский район, п. Кировский	Сооружения коммунального хозяйства	25 лет		Выписка из ЕГРН 22-26-000000-150- 22/001/2019-2 от 16.12.2019
46.2	Водовод 2	м	4609	1996	72591,75	0,00	Российская Федерация, Алтайский край, Локтевский район, п. Кировский (от центрального водовода до водопроводных сетей п. Кировский)	Сооружения коммунального хозяйства	25 лет		Выписка из ЕГРН 22-26-000000-638- 22/111/2021-3 от 24.05.2021
46.3	Водозаборные колонки	шт	18	-	27000,0	0,00	Российская Федерация, Алтайский край, Локтевский район, п. Кировский				
46.4	Колодец с задвижками	шт	6	-	6000,0	0,00	Российская Федерация, Алтайский край, Локтевский район, п. Кировский				

47. Имущество для питьевого водоснабжения Николаевский сельсовет											
47.1	Водопроводные сети: ул.Клочкова, Юбилейная, Новая, Заречная, Молодёжная, пер.Комарова, Садовый, Центральный, Комсомольский, Школьный	м	17765	1974	231900,0	0,00	Российская Федерация, Алтайский край, Локтевский район, с. Николаевка	Сооружения коммунального хозяйства	Свыше 30 лет		Выписка из ЕГРН 22-26-000000-115- 22/001/2019-6 от 25.12.2019
47.2	Водовод	м	8274	1974	107975,0	0,00	Российская Федерация, Алтайский край, Локтевский район, водовод, подающий воду на с.Николаевка со скважинного водозабора с.Георгиевка: точка врезки ВК-1 на транзитном водоводе ВК300, до колодца ВК-2	Сооружение водоснабжения	Свыше 30 лет		Выписка из ЕГРН 22-26-000000-286- 22/001/2019-3 от 20.11.2019
48. Имущество для питьевого водоснабжения Успенский сельсовет											
48.1	Водопроводные сети: ул.Садовая, Новая, Калинина, Юбилейная, Тенистая	м	6541	1967	76500,0	0,00	Российская Федерация, Алтайский край, Локтевский район, с. Успенка	Сооружения коммунального хозяйства	Свыше 30 лет		Выписка из ЕГРН 22-26-000000-231- 22/001/2019-3 от 12.12.2019
48.2	Водопроводные сети: ул.Неверовская	м	308	1988	3700,0	0,00	Российская Федерация, Алтайский край, Локтевский район, с. Успенка	Сооружения водозаборные	Свыше 30 лет		Выписка из ЕГРН 22-26-040102-223- 22/001/2019-3 от 17.12.2019

ВОДРАЗБОРНЫЕ КОЛОНКИ (ВК)

г. Горняк

№ п/п	Услов.обоз начение	Место расположения (адрес)	Кол-во, шт
	1	2	3
1	ВК	ул. Калинина № 2, № 22, № 46, № 52, № 6	5

2	ВК	ул. Победы № 111, № 54, № 28, № 10, № 95, № 32	6
3	ВК	ул. Стадионная № 6, № 22, № 16	3
4	ВК	ул. Ленинградская № 54, №34, № 28, № 16, № 2	5
5	ВК	ул. Алтайская № 73, № 32, № 46	3
6	ВК	ул. Пушкина № 28,	1
7	ВК	ул. Ломоносова № 26	1
8	ВК	Ул. Гоголя № 12, № 24, № 50, № 77, № 95, № 116	6
9	ВК	Ул. Молодежная № 23, № 37, № 49, №59, № 83, № 90, № 95, № 111	8
10	ВК	Ул. Восточная № 101	1
11	ВК	Ул. Шахтерская № 2, № 29, № 41, № 78	4
12	ВК	Ул. Кирова № 55, № 67, № 85, № 2, № 76	5
13	ВК	Ул. Сигнальная № 2	1
14	ВК	Ул. Гайдара № 10, № 19	2
15	ВК	Ул. Усадебная № 19	1
16	ВК	Ул. Бурова № 50, № 86, № 102	3
17	ВК	Ул. Чапаева № 55, № 45, № 46, № 36, № 25, № 1	6
18	ВК	Ул. Довгала № 77, № 32, № 7, № 93	4
19	ВК	Ул. Пионерская № 5	1
20	ВК	Ул. Островского № 59, № 27, № 3	3
21	ВК	Ул. Маяковского № 28, № 44	2
22	ВК	Ул. Миронова № 88, № 49, № 7	3
23	ВК	Ул. Комсомольская № 18, № 63	2
24	ВК	Ул. Горького № 71, 76	2
25	ВК	Ул. Белинского № 54	1
26	ВК	Ул. Первомайская № 28а	1
27	ВК	Ул. Рудничная № 9, 52	2
ИТОГО:			82

ВОДОПРОВОДНЫЕ КОЛОДЦЫ (ВК)

г. Горняк

№ пп	Услов.обозначение	Место расположения (адрес)	Кол-во, шт
	1	2	3
1	ВК	ул. Молодежная № 23, № 25, № 37, № 39, № 41, № 46, № 49, № 53, № 57 61, 63, 67, 71, 75, 79, 89, 97, 101, 90, 109	20
2	ВК	ул. Шахтерская № 2, 2, № 4, № 13, № 17, № 21, № 27, № 33, № 39, № 41, 41, № 44, № 49 68, 72, 78, 73, 81, 82, 84, 95, 98, 99, 101, 108	25

3	ВК	ул. Горького № 1, 1, № 30, № 69	4
4	ВК	ул. Гоголя № 1, № 2, № 6, № 12, № 13, № 25, № 35, № 32, № 42, № 48, № 49, № 51 106, 95, 108, 83, 80,	17
5	ВК	ул. Ломоносова № 2, № 13, № 35, 36, 43, 47, 49, 52, 63, 67	10
6	ВК	ул. Алтайская № 2, 2, № 4, № 20, № 30, № 46, № 48, № 52, 52 54, 71, 70, 79, 81, 84, 91, 95	18
7	ВК	ул. Мамонтова № 10, № 33, № 27, № 36 56, 58, 62, 45, 66, 68	10
8	ВК	Ул. Калинина № 2, 2, № 9, № 6, 6, № 12, № 20, № 22, № 24, № 26, № 28, № 30, № 38, № 44, № 46, № 48, № 52, № 54, № 56, № 58, 58 82, 29, 31, 84, 86, 37, 39	28
9	ВК	Ул. Октябрьская № 8, 10, 12, 14, 9, 11, 15, 18	8
10	ВК	Ул. Путевая № 1, № 7,	2
11	ВК	Ул. Новая № 1, 2, 4, 6, 8, 10, 12	7
12	ВК	Ул. Больничная № 2,	1
13	ВК	Пер. Орловский № 2, 1 «а», 3, 3 «а», 4, 5, 5 «а», 11 «а», 1 «а»	9
14	ВК	Ул. Ленинградская № 1, № 2, 7, 6, 10, 14, 31, 37 «а», 41, 22, 24, 26, 28, 30, 30, 32, 34, 36, 38 40, 42, 75, 79, 85, 52, 56, 60, 64, 111, 117, 72	31
15	ВК	Ул. Победы № 2, № 10, 26, 28, 32, 35 «а», 34, 41, 41, 48, 56, 36 69, 71, 72, 79, 81, 80, 84, 92, 122, 124, 123	23
16	ВК	Ул. Суворова № 12, 14, 16, 18, 22, 29, 29, 46, 27 «а» 47, 50	13
17	ВК	Ул. Маяковского № 30, 30, № 32, № 34, № 42, 44 «а», 43, 43, 45, 47, 56, 62, 69, 43 «а» 75, 74, 76, 80, 82, 81, 93, 95, 96, 105, 109, 117, 121, 122, 128, 127, 129, 130, 132	34
18	ВК	Ул. Горняцкая № 15 «а», № 47, № 17, № 23, № 33, № 18 «а» 40,35,42,39	10
19	ВК	Ул. Миронова № 2, № 9, № 15, 23, 25, 27, 29,31, 39, 41, 45, 47, 49, 30 «а», 30 «а», 32, 53, 59, 48, 77, 60, 43 «а», 44 «а», 27 «а» 62,70,81а,72,74,118,99,99/1,99а,128,130,132,132/1, 132/2, 132/3, 132/5 132/4, 128/2, 128/5, 128/7,	44
20	ВК	Ул. Парковая № 15, 17	2
21	ВК	Ул. Островского № 2, 3, 5, 7, 9, 11, 11, 13, 17, 20, 21, 23, 27, 29, 31, 33, 35, 35 «а», 38 40/1,43,47,42,44,57,63,60,62,64,77,79,83,85	33
22	ВК	Ул. Кирова № 2, 11, 15, 16, 18, 27 «б», 20, 22, 26, 28, 43, 32, 53, 53, 35 36,55,57,65,42,67,46,81,48,97,101,103,105,107,109,125,128а,127,74,78,80,	36

23	ВК	Ул. Бурова № 1, 5, 12, 11, 13, 16, 8 32,36,42,44,31,39,41,45,64,72,74,76,65,69,80,82,84,90,92,93,95,103,101,105,107,111,121	34
24	ВК	Ул. Довгалья № 4, 6, 8, 5, 10, 16 19,22,33,35,40,48,42,48,50,53,55,57,61,65,69,81,95,99,101	25
25	ВК	Ул. Комсомольская № 40, 33,23,24,19,15,10,4	8
26	ВК	Ул. Чапаева № 2,3,7,11,15,19,23,28,30,29,33,35,38,39,43,49	16
27	ВК	Ул. Рудничная 5,1,13,17,19,18,19,20,21,24,31,33,35,37,39,41,43,45,47,49,51,58,60	23
28	ВК	Ул. Первомайская 19,13,15,23,33,35,39,41	8
29	ВК	Ул. Пионерская 16,4,2,	3
30	ВК	Ул. Ленина 20,25,23,21,19,15,13,9,5,4,2	11
31	ВК	Ул. Абашкина 16,11,9,8,2	5
32	ВК	Ул. Некрасова 47,45,43,39,37,35,33,31,29,13,6,11,5	13
33	ВК	Ул. Коопертивная 20,14,8,	3
34	ВК	Ул. Усадебная 15	1
35	ВК	Ул. Гайдара 23,18,19,11,2,4,10	7
36	ВК	Ул. Коммунистическая 28,5,10	3
37	ВК	Ул. Зеленая 32	1
38	ВК	Ул. Сигнальная 22,24,30,32	4
39	ВК	Ул. Советская № 2, 4, 7, 9, 5,	5
40	ВК	Ул. Пушкина № 26,	1
41	ВК	Ул. Белинского № 39 49, 53, 55, 74, 76, 78, 63, 65, 79	10
42	ВК	Ул. Садовая № 13, 19, 27, 33, 35, 26, 26 «а»,	7
43	ВК	Ул. Стадионная № 12, 26	2
ИТОГО:			575

**ВОДОПРОВОДНЫЕ КОЛОДЦЫ, ВОДОРЗБОРНЫЕ КОЛОНКИ (ВК)
г. Горняк, участок Фабричка (ул. Вокзальная, Фестивальная, Титова,
Дорожная, Станционная, Фабричная, Мира, Дальняя)**

№ позиции	№ колодц колонок	Место расположения (адрес)	Наличие запорной арматуры, кол-во шт, Д мм
	1	2	3
1	ВК - 1	Водопроводный колодец ул. Вокзальная (начало улицы)	Задвижка 1 шт: Д= 100 мм
2	ВК - 2	Водопроводный колодец ул. Вокзальная 1 «а»	Вентиль 1 шт: Д= 20 мм
3	ВК - 3	Водопроводный колодец ул. Вокзальная 1	Вентиль 1 шт: Д= 20 мм
4	ВК - 4	Водопроводный колодец ул. Вокзальная 2	Вентиль 1 шт:

			Д=20 мм т
5	ВК - 5	Водопроводный колодец ул. Вокзальная 8	Вентиль 1 шт: Д=20 мм
6	ВК - 6	Водоразборная колонка ул. Вокзальная 11	-----
7	ВК - 7	Водопроводный колодец ул. Вокзальная 22	Вентиль 1 шт: Д=40 мм
8	ВК - 8	Водопроводный колодец ул. Вокзальная (м/у жил. домами № 32, 34)	-----
9	ВК - 9	Водопроводный колодец ул. Вокзальная 29 «а»	Вентиль 1 шт: Д=20 мм
10	ВК - 10	Водоразборная колонка ул. Вокзальная 11	-----
11	ВК - 11	Водопроводный колодец перекр. ул. Вокзальная и ул. Садовая	Вентиль 2 шт: Д=50 мм
12	ВК - 17	Водопроводный колодец ул. Дальняя 3	
13	ВК - 18	Водопроводный колодец ул. Дальняя 5	
14	ВК - 19	Водопроводный колодец ул. Комсомольская перекр с ул. Дальней	Вентиль 2 шт: Д=50 мм
15	ВК - 20	Водопроводный колодец ул. Фестивальная (начало улицы)	Задвижка 1 шт: Д= 100 мм
16	ВК - 21	Водопроводный колодец ул. Фестивальная (д/с Чайка)	Задвижка 1 шт: Д= 100 мм
17	ВК - 22	Водопроводный колодец ул. Фестивальная 10	Задвижка 1 шт: Д= 100 мм
18	ВК - 23	Водопроводный колодец м/у ул. Вокзальная и ул. Фабричная	----
19	ВК - 24	Водопроводный колодец ул. Фабричная 23 «а»	-----
20	ВК - 25	Водопроводный колодец м/у ул. Вокзальная и ул. Фабричная	Вентиль 2 шт: Д=50 мм
21	ВК - 26	Водоразборная колонка ул. Фабричная 24	Вентиль 1 шт: Д=20 мм
22	ВК - 27	Водопроводный колодец ул. Фабричная м/у домами № 27 «а» и 25 «а»	-----
23	ВК - 28	Водопроводный колодец ул. Фабричная 27 «а»	-----
24	ВК - 29	Водопроводный колодец ул. Фабричная м/у домами № 24 и 24 «а»	Вентиль 1 шт: Д=89 мм
25	ВК - 30	Водопроводный колодец ул. Станционная 4	Вентиль 1 шт: Д=20 мм
26	ВК - 31	Водопроводный колодец ул. Станционная 3	Вентиль 2 шт: Д=20 мм
27	ВК - 32	Водопроводный колодец ул. Фабричная 26	Вентиль 1 шт: Д=20 мм
28	ВК - 33	Водопроводный колодец ул. Фабричная 29	Вентиль 1 шт: Д=20 мм
29	ВК - 34	Водопроводный колодец ул. Фабричная 31	Вентиль 1 шт:

			Д=20 мм
30	ВК – 35	Водопроводный колодец ул. Фабричная 32	Вентиль 1 шт: Д=20 мм
31	ВК – 36	Водопроводный колодец ул. Фабричная 34	Вентиль 1 шт: Д=20 мм
32	ВК – 37	Водоразборная колонка ул. Мира	Вентиль 2 шт: Д=20 мм
33	ВК – 38	Водопроводный колодец ул. Мира 8	Вентиль 3 шт: Д=20 мм
34	ВК – 39	Водопроводный колодец перес. ул. Мира с ул. Фабричная	---
35	ВК – 40	Водопроводный колодец перес. ул. Титова с ул. Фабричная	Вентиль 1 шт: Д=50 мм
36	ВК – 41	Водопроводный колодец ул. Фабричная 36	Вентиль 1 шт: Д=20 мм
37	ВК – 42	Водопроводный колодец ул. Фабричная 33	Вентиль 1 шт: Д=20 мм
38	ВК – 43	Водопроводный колодец ул. Фабричная 38	Вентиль 1 шт: Д=20 мм
39	ВК – 44	Водопроводный колодец перес. ул. Дорожная с ул. Фестивальная	Задвижка 1 шт: Д=100 мм Вентиль 1 шт: Д=50 мм
40	ВК – 45	Водопроводный колодец ул. Дорожная	Задвижка 1 шт: Д=100 мм Вентиль 1 шт: Д=50 мм
41	ВК-46	Водопроводный колодец ул. Садовая (перес. с ул. Садовой)	Задвижка 1 шт: Д=100 мм
42	ВК-47	Водопроводный колодец на водоводе Д=300 мм на Успенку за дачами	Задвижка 1 шт: Д=100 мм
43	ВК-48	Водопроводный колодец ул. Титова 3	Задвижка 1 шт: Д=100 мм
44	ВК-49	Водопроводный колодец ул. Титова 5	Вентиль 1 шт: Д=20 мм
45	ВК-50	Водоразборная колонка ул. Титова 2, 4	Вентиль 2 шт: Д=20 мм
46	ВК-51	Водопроводный колодец ул. Титова 6	Вентиль 1 шт: Д=20 мм
47	ВК-52	Водопроводный колодец ул. Титова 15	Вентиль 1 шт: Д=20 мм
48	ВК-53	Водоразборная колонка ул. Титова 10	Вентиль 1 шт: 49Д=50 мм

49	ВК-54	Водопроводный колодец ул. Титова 21	Вентиль 1 шт: Д=5150 мм
50	ВК-55	Водопроводный колодец на водоводе Д=300 мм на Успенку за дачами	Задвижка 1 шт: Д=10530 мм
51	ВК-56	Водопроводный колодец перес. ул. Дорожная с ул. Комсомольская	Задвижка 1 шт: Д=100 м55м
52	ВК-57	Водопроводный колодец ул. Фестивальная	Вентиль 1 шт: Д=50 мм
53	ВК-58	Водопроводный колодец ул. Фестивальная 9 «а»	Вентиль 1 шт: Д=50 мм
54	ВК-59	Водопроводный колодец ул. Фестивальная 9	Вентиль 1 шт: Д=20 мм
55	ВК-60	Водопроводный колодец ул. Фестивальная 7, 5	Вентиль 1 шт: Д=20 мм
56	ВК-61	Водопроводный колодец ул. Фестивальная 5, 3	Вентиль 1 шт: Д=20 мм
57	ВК-62	Водопроводный колодец ул. Дорожная 17	Вентиль 1 шт: Д=20 мм
58	ВК-63	Водопроводный колодец ул. Дорожная 15,13	Вентиль 1 шт: Д=20 мм
59	ВК-64	Водопроводный колодец ул. Дорожная 13, 11	Вентиль 1 шт: Д=20 мм
60	ВК-65	Водопроводный колодец ул. Дорожная 17	Вентиль 1 шт: Д=50 мм
61	ВК-66	Водопроводный колодец перес. ул. Фестивальная с ул. Комсомольская	Вентиль 1 шт: Д=89
62	ВК-67	Водопроводный колодец ул. Фестивальная 14	Вентиль 1 шт: Д=20 мм
63	ВК-68	Водопроводный колодец ул. Фестивальная 10.12	Вентиль 2 шт: Д=20 мм
ИТОГО:		Водопроводные колодцы (смотровые) – 57 шт. Водоразборная колонка - 6 шт.	

ВОДОПРОВОДНЫЕ КОЛОДЦЫ (ВК)

г. Горняк, участок п. Элеваторный (ул. Элеваторная, Юбилейная,
Солнечная, Автомобилистов)

№ позиции	№ колодц.	Место расположения (адрес)	Наличие запорной арматуры, кол-во шт, Д мм
	1	2	3

1	ВК - 1	Водопроводный колодец ул. Элеваторная 15	Вентиль 1 шт: Д= 20 мм
2	ВК - 2	Водопроводный колодец ул. Элеваторная 13	Вентиль 1 шт: Д= 20 мм
3	ВК - 3	Водопроводный колодец ул. Элеваторная 11	Вентиль 1 шт: Д= 20 мм
4	ВК - 4	Водопроводный колодец ул. Элеваторная 9 «а»	Вентиль 1 шт: Д=20 мм – 1шт
5	ВК - 5	Водопроводный колодец ул. Элеваторная 9	Задвижка 1 шт: Д= 100 мм
6	ВК - 6	Водопроводный колодец ул. Элеваторная	Задвижка 1 шт: Д=100 мм
7	ВК - 7	Водопроводный колодец ул. Элеваторная (тер.элеватора)	----
8	ВК - 8	Водопроводный колодец ул. Комсомольская (тер.Элеватора)	Вентиль 1 шт: Д=50 мм
9	ВК - 9	Водопроводный колодец ул. Комсомольская (тер.Элеватора)	----
10	ВК - 10	Водопроводный колодец ул. Комсомольская (тер.Элеватора)	Задвижка 1 шт: Д= 150 мм
11	ВК - 11	Водопроводный колодец ул. Комсомольская (тер.Элеватора)	Задвижка 1 шт: Д= 150 мм
12	ВК - 12	Водопроводный колодец ул. Комсомольская 63, 67	Вентиль 2 шт: Д=50 мм
13	ВК - 13	Водопроводный колодец ул. Комсомольская (в поле на юг от водоканала)	Задвижка 1 шт: Д=100 мм
14	ВК - 14	Водопроводный колодец перекр. ул. Комсомольская ул. Элеваторная 2	Задвижка 1 шт: Д=100 мм
15	ВК - 15	Водопроводный колодец ул. Элеваторная 2	Вентиль 1 шт: Д=20 мм
16	ВК - 16	Водопроводный колодец ул. Элеваторная 4	Вентиль 1 шт: Д=20 мм
17	ВК - 17	Водопроводный колодец ул. Элеваторная 6	Вентиль 1 шт: Д=20 мм
18	Вк -18	Водопроводный колодец ул. Элеваторная 8	Вентиль 1 шт: Д=20 мм
19	ВК - 19	Водопроводный колодец ул. Элеваторная 10	Вентиль 1 шт: Д=20 мм
20	ВК - 20	Водопроводный колодец ул. Элеваторная 12	Вентиль 1 шт: Д=20 мм
21	ВК - 21	Водопроводный колодец ул. Элеваторная 14	Вентиль 1 шт: Д=20 мм
22	ВК - 22	Водопроводный колодец ул. Элеваторная 26	Вентиль 1 шт: Д=20 мм
23	ВК - 23	Водопроводный колодец м/у ул. Автомобилистов и ул. Элеваторная	Вентиль 1 шт: Д=50 мм
24	ВК - 24	Водопроводный колодец ул. Элеваторная 9	Вентиль 1 шт: Д=50 мм
25	ВК - 25	Водопроводный колодец перекр. ул. Комсомольская ул. Юбилейная 11	Вентиль 1 шт: Д=50 мм

26	ВК – 26	Водопроводный колодец ул. Юбилейная 9	Вентиль 1 шт: Д=20 мм
27	ВК – 27	Водопроводный колодец ул. Комсомольская (ввод на жд № 11, располож. По ул. Юбилейная)	Вентиль 1 шт: Д=20 мм
28	ВК – 28	Водопроводный колодец перекр. ул. Комсомольская ул. Солнечная	Задвижка 1 шт: Д=100 мм
29	ВК – 29	Водопроводный колодец ул. Солнечная 4	Вентиль 1 шт: Д=20 мм
30	ВК – 30	Водопроводный колодец ул. Солнечная 6	Вентиль 1 шт: Д=20 мм
31	ВК – 31	Водопроводный колодец ул. Солнечная 3	Вентиль 1 шт: Д=20 мм
32	ВК – 32	Водопроводный колодец ул. Солнечная 8	Вентиль 1 шт: Д=20 мм
33	ВК – 33	Водопроводный колодец ул. Солнечная 5	Вентиль 1 шт: Д=20 мм
34	ВК – 34	Водопроводный колодец ул. Солнечная 10	Вентиль 1 шт: Д=20 мм
35	ВК – 35	Водопроводный колодец ул. Солнечная 7	Вентиль 1 шт: Д=20 мм
36	ВК – 36	Водопроводный колодец ул. Солнечная 12	Вентиль 1 шт: Д=20 мм
37	ВК – 37	Водопроводный колодец ул. Солнечная 9	Вентиль 1 шт: Д=20 мм
38	ВК – 38	Водопроводный колодец ул. Автомобилистов 3	Вентиль 1 шт: Д=20 мм
39	ВК – 39	Водопроводный колодец перекр. ул. Комсомольская ул. Элеваторная 28 «а»	Вентиль 1 шт: Д=50 мм
40	ВК – 40	Водопроводный колодец ул. Элеваторная 28 «а»	Вентиль 1 шт: Д=20 мм
41	ВК – 41	Водопроводный колодец ул. Элеваторная 28, 29	Вентиль 2 шт: Д=20 мм
42	ВК – 42	Водопроводный колодец ул. Элеваторная 30, 29 «а»	Вентиль 2 шт: Д=20 мм
43	ВК – 43	Водопроводный колодец ул. Элеваторная 32, 30 «а»	Вентиль 2 шт: Д=20 мм
44	ВК – 44	Водопроводный колодец ул. Элеваторная 32 «а»	Вентиль 2 шт: Д=50 мм Д=20 мм

45	ВК – 45	Водопроводный колодец угол АТП юв сторона (начало ул. Элеваторная 15)	Задвижка 1 шт: Д=100 мм
ИТОГО:		Водопроводные колодцы – 45 шт	45 шт

ВОДОПРОВОДНЫЕ КОЛОДЦЫ, ВОДРАЗБОРНЫЕ КОЛОНКИ (ВК)
г. Горняк, участок «Жопай» (ул. Береговая, Каменная)

№ позиции	№ колодц. колонок	Место расположения (адрес)	Наличие запорной арматуры, кол-во шт, Д мм
	1	2	3
1	ВК - 1	Водопроводный колодец ул. Каменная (начало улицы)	Задвижка 1 шт: Д=150 мм
2	ВК - 2	Водопроводный колодец ул. Каменная 15	Вентиль 1 шт: Д= 20 мм
3	ВК - 3	Водопроводный колодец ул. Каменная 19	Вентиль 1 шт: Д= 20 мм
4	ВК - 12	Водопроводный колодец ул. Каменная 35	Вентиль 1 шт: Д= 20 мм
5	ВК -13	Водопроводный колодец ул. Каменная 37	Вентиль 1 шт: Д= 20 мм
6	ВК - 14	Водопроводный колодец ул. Каменная 39	Вентиль 1 шт: Д= 20 мм
7	ВК - 15	Водопроводный колодец ул. Каменная 41	Вентиль 1 шт: Д= 20 мм
8	ВК - 16	Водопроводный колодец ул. Каменная 43	Вентиль 1 шт: Д= 20 мм
9	ВК -1 7	Водопроводный колодец ул. Каменная 45	Вентиль 1 шт: Д= 20 мм
10	ВК -1 8	Водопроводный колодец ул. Каменная 47	Вентиль 1 шт: Д= 20 мм
11	ВК - 19	Водопроводный колодец ул. Каменная 55	Вентиль 1 шт: Д= 20 мм
12	ВК - 20	Водопроводный колодец ул. Каменная 57	Вентиль 1 шт: Д= 20 мм
13	ВК - 21	Водопроводный колодец ул. Каменная 59	Вентиль 1 шт: Д= 20 мм
14	ВК - 23	Водопроводный колодец ул. Каменная 65	Вентиль 1 шт: Д= 20 мм
15	ВК - 24	Водопроводный колодец ул. Каменная (на свеклопункт)	Задвижка 3 шт: Д=100 мм- 1 Д=150 мм - 2
16	ВК-4	Водопроводный колодец на развилке ул. Береговая и пер. с ул. Каменная	Вентиль 2 шт: Д= 20 мм Д=40 мм
17	ПГ -1	Пожарный гидрант ул. Береговая 29	
18	ВК-5	Водоразборная колонка ул. Береговая 33	Вентиль 1 шт: Д= 20 мм
19	ВК-7	Водопроводный колодец ул. Береговая 4	Вентиль 1 шт: Д= 20 мм
20	ВК-8	Водопроводный колодец ул. Береговая 6	Вентиль 1 шт: Д= 20 мм
21	ВК-9	Водоразборная колонка ул. Береговая 39	
22	ВК-10	Водопроводный колодец ул. Береговая 41	Вентиль 1 шт: Д= 20 мм
23	ВК-11	Водопроводный колодец ул. Береговая 43	Вентиль 1 шт: Д= 20 мм
24	ВК-25	Водоразборная колонка ул. Береговая 59	
ИТОГО:		Водоразборные колонки – 3 шт. Водопроводные колодцы – 20 шт. Пож. Гидрант – 1 шт.	24 шт.

ВОДОПРОВОДНЫЕ КОЛОДЦЫ, ВОДОРАЗБОРНЫЕ КОЛОНКИ (ВК)
 г. Горняк, участок п. Известковый
 (ул. Заводская, Полевая, Заречная, Строительная)

№ позиции	№ колодц. колонок	Место расположения (адрес)	Наличие запорной арматуры, кол-во шт, Д мм
	1	2	3
1	ВК - 1	Водопроводный колодец ул. Строительная	Вентиль 1 шт: Д= 20мм
2	ВК - 2	Водопроводный колодец ул. Строительная (во дворе жилых домов № 10, 8)	Вентиль 2 шт: Д= 50мм
3	ВК - 6	Водопроводный колодец ул. Строительная	Вентиль 2 шт: Д= 50мм – 1шт Д=20 мм – 1шт
4	ПГ -13	Водопроводный колодец ул. Строительная (во дворе жилых домов № 1, 3, 5, 2, 4)	Вентиль 3 шт: Д= 50 мм
5	ВК - 4	Водопроводный колодец ул. Заводская	Задвижка 1 шт: Д=100 мм
6	ВК - 14	Водопроводный колодец ул. Заводская 4	Вентиль 1 шт: Д= 20мм
7	ВК - 5	Водопроводный колодец на перекрестке ул. Заводская, ул. Строительная	Задвижка 2 шт: Д=100 мм
8	ВК - 7	Водопроводный колодец ул. Заводская 9	Задвижка 1 шт: Д=76 мм, Вентиль 1 шт: Д=50 мм
9	ВК - 8	Водопроводный колодец на перекрестке ул. Заводская, Строительная	Вентиль 2 шт: Д=50 мм – 1 Д=20 мм – 1
10	ВК - 9	Водопроводный колодец ул. Заводская	Вентиль 1 шт: Д=20 мм
11	ВК - 10	Водопроводный колодец ул. Заводская	Вентиль 2 шт: Д=50 мм – 1 Д=32 мм – 1
12	ВК - 2	Водоразборная колонка, ул. Заречная 8	Вентиль 1 шт: Д=40 мм
13	ВК - 15	Водоразборная колонка, ул. Полевая (м/у жил. Домами № 7, 5)	----
14	ВК - 11	Водопроводный колодец ул. Строительная 7 «а»	Задвижка 1 шт: Д=100 мм, Вентиль 1 шт: Д=50 мм
15	ВК - 12	Водопроводный колодец ул. Заводская	Задвижка 1 шт: Д=100 мм
ИТОГО:		Водоразборные колонки – 2 шт. Водопроводные колодцы – 13 шт.	15 шт.

ПОЖАРНЫЕ ГИДРАНТЫ

№ позиции	№ гидр	Место расположения (адрес)
	1	2
1	ПГ - 1	г. Горняк, ул. Сигнальная (объездная дорога, ж/д переезд, перекр. С ул. Кирова)
2	ПГ - 2	г. Горняк, ул. Довгалия № 55 (здание 75 ПСЧ ФПС ГПС ФГКУ)

3	ПГ - 3	г. Горняк, ул. Восточная + ул. Комсомольская
4	ПГ - 4	г. Горняк, ул. Восточная (30 м от ПГ № 3 на север)
5	ПГ - 5	г. Горняк, ул. Ленинградская № 22 (перекресток с ул. Пушкина)
6	ПГ - 6	г. Горняк, ул. Победы (перекресток с ул. Советская)
7	ПГ - 7	г. Горняк, ул. Островского № 59 (рядом с водоразборной колонкой)
8	ПГ - 8	г. Горняк, ул. Ленина № 19 (на расстоянии 10 м к югу, перекресток с ул. Победы)
9	ПГ - 9	г. Горняк, ул. Ленина № 13 (на расстоянии 10 м к югу, перекресток с ул. Мояковского)
10	ПГ - 10	г. Горняк, ул. Миронова № 116 (маг. Мария-Ра)
11	ПГ - 11	г. Горняк, ул. Фабричная № 13
12	ПГ - 12	г. Горняк, ул. Миронова № 130 «а» (на территории нарсуда)
13	ПГ - 13	г. Горняк, ул. Миронова № 101 «а» (БАНК РФ, напротив банкоматов)
14	ПГ - 85	г. Горняк, ул. Миронова № 124 (маг. Мария-Ра)
15	ПГ - 15	г. Горняк, ул. Советская № 15 (перекресток с ул. Маяковского)
16	ПГ -16	г. Горняк (на горе ГПП 220 – на территории)
17	ПГ-38	г. Горняк (на горе ГПП 220 – на территории)
18	ПГ - 17	г. Горняк, ул. Гоголя (перекресток с ул. Первомайская)
19	ПГ - 18	г. Горняк, ул. Гоголя 95
20	ПГ - 19	г. Горняк, ул. Гоголя 103
21	ПГ -20	г. Горняк, ул. Некрасова 29 «а» (маг. Ассорти)
22	ПГ -21	г. Горняк, ул. Юбилейная (перекр.С ул. Комсомольская)
23	ПГ -22	г. Горняк, ул. Ленинградская 2 (перекр. с ул. Стадионная)
24	ПГ -23	г. Горняк, ул. Больничная (перекр. с ул. Стадионная)
25	ПГ -24	г. Горняк, ул. Калинина 4 (здание ЮЭлСети)
26	ПГ -25	г. Горняк, ул. Молодежная 83 (перекр. с ул. Первом-ая)
27	ПГ -26	г. Горняк, ул. Молодежная 97
28	ПГ -27	г. Горняк, ул. Некрасова (террит.Роддома)
29	ПГ -28	г. Горняк, ул. Усадебная (перекр. с ул. Миронова, сев.восточная сторона, угол банка РФ)
30	ПГ -29	г. Горняк, ул. Ленинградская 72 (перекр. с ул. Пионерская)
31	ПГ -30	г. Горняк, ул. Калинина 37-39
32	ПГ -31	г. Горняк, автодорога на известк. поселок
33	ПГ -32	г. Горняк, автодорога на известк. поселок
34	ПГ -33	г. Горняк, ул. Молодежная 49
35	ПГ -34	г. Горняк, ул. Шахтерская 108
36	ПГ -35	г. Горняк, ул. Калинина (перекр. с ул. Комсомольская)
37	ПГ -36	г. Горняк, ул. Ленинградская 10
38	ПГ -37	г. Горняк, ул. Кирова 125 (перекр. с ул. Усадебная)
39	ПГ - 39	г. Горняк, территория Каз.Рос.Контракт
40	ПГ -40	г. Горняк, территория Каз.Рос.Контракт
41	ПГ -41	г. Горняк, ул. Октябрьская 11

Раздел 2. Копии документов, удостоверяющих (устанавливающих) право собственности Концедента на Объект Соглашения

Здание насосной станции 2-го подъема хозпитьевого водозабора

Уполномоченный Физический службы государственной регистрации, кадастра и картографии по Алтайскому краю
информационный центр государственной службы государственной регистрации

Выписка из Единого государственного реестра недвижимости об основных характеристиках и зарегистрированных правах на объект недвижимости

Сведения об основных характеристиках объекта недвижимости

В Едином государственном реестре недвижимости внесены следующие сведения:

Лист 1 Лист 1

Здание		
вид объекта недвижимости		
Лист № 1 раздела 1	Всего листов раздела 1: 2	
Лист № 1 раздела 2	Всего листов раздела 2: 1	
Лист № 1 раздела 3	Всего листов раздела 3: 1	
Лист № 1 раздела 4	Всего листов раздела 4: 1	
02.06.2022г.	Кадастровый номер: 22:26:020404:147	
Идентификационный номер:	22:26:020404	
Дата прекращения кадастрового номера:	14.11.2014	
Риски приравненный государственный учетный номер:	Идентификационный номер 01:224:003:090016560, Локальный проектно-сметный участок Земельного отдела филиала ФГУП "Росреестр" по Алтайскому краю	
Местоположение:	Республика Алтай, Алтайский край, Юргинский район, расположен 2 км западнее от с. Георгиевка, хозпитьевого водозабора	
Площадь, кв.м:	176,9	
Назначение:	Нежилое	
Назначение:	Здание насосной станции 2-го подъема хозпитьевого водозабора	
Количество этажей, в том числе подземных этажей:	1, в том числе подземных 0	
Был введен в эксплуатацию по завершении строительства:	данные отсутствуют	
ВНХ завершена строительство:	1967	
Кадастровая стоимость, руб.:	650 146,69	
Кадастровые номера иных объектов недвижимости, в пределах территории рассматриваемого объекта недвижимости:	22:26:020404:141	
Кадастровые номера помещений, машино-мест, расположенных в здании или сооружении:	данные отсутствуют	
Вид разрешенного использования:	нежилое (безвозмездное дарение)	
Судебные акты об объекте недвижимости:	Сведения об объекте недвижимости имеют статус "актуальные"	
Общие сведения:	Право (ограничение права, обременение объекта недвижимости) зарегистрировано на объект недвижимости с наименованием: Здание насосной станции 2-го подъема хозпитьевого водозабора, назначение: Нежилое здание, Площадь: общая 176,9 кв.м. Количество этажей: 1. Сведения, необходимые для заполнения раздела 5 - Полнота раскрытия информации, машино-места на этаже:	
подпись государственного должностного лица	подпись	инициалы, фамилия
	М.П.	

Здание		
вид объекта недвижимости		
Лист № 1 раздела 1	Всего листов раздела 1: 2	
Лист № 1 раздела 2	Всего листов раздела 2: 1	
Лист № 1 раздела 3	Всего листов раздела 3: 1	
Лист № 1 раздела 4	Всего листов раздела 4: 1	
02.06.2022г.	Кадастровый номер: 22:26:020404:147	
Идентификационный номер:	22:26:020404	
Дата прекращения кадастрового номера:	14.11.2014	
Риски приравненный государственный учетный номер:	Идентификационный номер 01:224:003:090016560, Локальный проектно-сметный участок Земельного отдела филиала ФГУП "Росреестр" по Алтайскому краю	
Местоположение:	Республика Алтай, Алтайский край, Юргинский район, расположен 2 км западнее от с. Георгиевка, хозпитьевого водозабора	
Площадь, кв.м:	176,9	
Назначение:	Нежилое	
Назначение:	Здание насосной станции 2-го подъема хозпитьевого водозабора	
Количество этажей, в том числе подземных этажей:	1, в том числе подземных 0	
Был введен в эксплуатацию по завершении строительства:	данные отсутствуют	
ВНХ завершена строительство:	1967	
Кадастровая стоимость, руб.:	650 146,69	
Кадастровые номера иных объектов недвижимости, в пределах территории рассматриваемого объекта недвижимости:	22:26:020404:141	
Кадастровые номера помещений, машино-мест, расположенных в здании или сооружении:	данные отсутствуют	
Вид разрешенного использования:	нежилое (безвозмездное дарение)	
Судебные акты об объекте недвижимости:	Сведения об объекте недвижимости имеют статус "актуальные"	
Общие сведения:	Право (ограничение права, обременение объекта недвижимости) зарегистрировано на объект недвижимости с наименованием: Здание насосной станции 2-го подъема хозпитьевого водозабора, назначение: Нежилое здание, Площадь: общая 176,9 кв.м. Количество этажей: 1. Сведения, необходимые для заполнения раздела 5 - Полнота раскрытия информации, машино-места на этаже:	
подпись государственного должностного лица	подпись	инициалы, фамилия
	М.П.	

Выписка из Единого государственного реестра недвижимости об основных характеристиках и зарегистрированных правах на объект недвижимости

Сведения о зарегистрированных правах

Здание			
вид объекта недвижимости			
Лист № 1 раздела 2	Всего листов раздела 2: 1		
Лист № 1 раздела 3	Всего листов раздела 3: 1		
Лист № 1 раздела 4	Всего листов раздела 4: 1		
02.06.2022г.	Кадастровый номер: 22:26:020404:147		
1	Идентификация (гиревобладатель):	1.1	Муниципальное образование Юргинский район Алтайского края
2	Вид, номер, дата и время государственной регистрации права:	2.1	Собственность 22:26:020404:147-22/111/2022-3 02.06.2022 05:38:57
4	Ссылка на государственную регистрацию сделки, права, ограничения права без необходимости в силу закона создания третьего лица, отпрысы:	4.1	данные отсутствуют
5	Отграничение прав и обременение объекта недвижимости:		не зарегистрировано
6	Записаны в судебном порядке права требования:		данные отсутствуют
7	Сведения о возмещении и признании зарегистрированными права:		данные отсутствуют
8	Сведения о наличии решения об изъятии объекта недвижимости для государственных и муниципальных нужд:		данные отсутствуют
9	Сведения о невозможности государственной регистрации без личного участия правообладателя или его законного представителя:		данные отсутствуют
10	Прогнозируемые сведения о наличии поступивших, или рассмотренных заявлений о признании государственной регистрации права (перевала, прекращения права, ограничения права или обременении) объекта недвижимости, сделки в отношении объекта недвижимости:		отсутствуют

подпись государственного должностного лица	подпись	инициалы, фамилия
	М.П.	

Выписка из Единого государственного реестра недвижимости об основных характеристиках и зарегистрированных правах на объект недвижимости

Сведения о зарегистрированных правах

Здание		
вид объекта недвижимости		
Лист № 1 раздела 1	Всего листов раздела 1: 2	
Лист № 1 раздела 2	Всего листов раздела 2: 1	
Лист № 1 раздела 3	Всего листов раздела 3: 1	
Лист № 1 раздела 4	Всего листов раздела 4: 1	
02.06.2022г.	Кадастровый номер: 22:26:020404:147	
Идентификационный номер:	22:26:020404	
Дата прекращения кадастрового номера:	14.11.2014	
Риски приравненный государственный учетный номер:	Идентификационный номер 01:224:003:090016560, Локальный проектно-сметный участок Земельного отдела филиала ФГУП "Росреестр" по Алтайскому краю	
Местоположение:	Республика Алтай, Алтайский край, Юргинский район, расположен 2 км западнее от с. Георгиевка, хозпитьевого водозабора	
Площадь, кв.м:	176,9	
Назначение:	Нежилое	
Назначение:	Здание насосной станции 2-го подъема хозпитьевого водозабора	
Количество этажей, в том числе подземных этажей:	1, в том числе подземных 0	
Был введен в эксплуатацию по завершении строительства:	данные отсутствуют	
ВНХ завершена строительство:	1967	
Кадастровая стоимость, руб.:	650 146,69	
Кадастровые номера иных объектов недвижимости, в пределах территории рассматриваемого объекта недвижимости:	22:26:020404:141	
Кадастровые номера помещений, машино-мест, расположенных в здании или сооружении:	данные отсутствуют	
Вид разрешенного использования:	нежилое (безвозмездное дарение)	
Судебные акты об объекте недвижимости:	Сведения об объекте недвижимости имеют статус "актуальные"	
Общие сведения:	Право (ограничение права, обременение объекта недвижимости) зарегистрировано на объект недвижимости с наименованием: Здание насосной станции 2-го подъема хозпитьевого водозабора, назначение: Нежилое здание, Площадь: общая 176,9 кв.м. Количество этажей: 1. Сведения, необходимые для заполнения раздела 5 - Полнота раскрытия информации, машино-места на этаже:	
подпись государственного должностного лица	подпись	инициалы, фамилия
	М.П.	



Сооружение водозаборное – железобетонный резервуар для воды

Управление Федеральной службы государственной регистрации, кадастра и картографии по Алтайскому краю

Выписка из Единого государственного реестра недвижимости об основных характеристиках и зарегистрированных правах на объект недвижимости

Сведения об основных характеристиках объекта недвижимости

В Единый государственный реестр недвижимости внесены следующие сведения:

Лист 1 Лист 1

Сооружение вид объекта недвижимости			
Лист № 1 раздела 1	Всего листов раздела 1: 2	Всего разделов: 3	Всего листов выписки: 4
03.06.2022:			
Кадастровый номер: 22:26:020404:151			
Номер кадастрового участка:	22:26:020404		
Дата повышения кадастрового номера:	14.11.2014		
Ранее присвоенный государственный учетный номер:	лишние отсутствуют		
Местоположение:	Республика Алтайский край, район Локутский, 2 км западнее от с. Горбичево, земельный участок, резервуар №1		
Основные характеристики (для сооружений):	тип	значение	единицы измерения
	объем	400	кубометры
Назначение:	заборная водозаборная		
Назначение:	Железобетонный резервуар для воды		
Количество этажей, в том числе подземных этажей:	1, в том числе подземных 1		
Путь ввода в эксплуатацию по завершении строительства:	лишние отсутствуют		
Путь завершения строительства:	1967		
Кадастровая стоимость, руб.:	14299		
Кадастровый номер иных объектов недвижимости, в пределах которых расположен объект недвижимости:	22:26:020404:141		
Кадастровые номера помещений, машино-мест, расположенных в здании или сооружении:	данные отсутствуют		
Иные зарегистрированные объекты:	лишние отсутствуют		
Статус здания об объекте недвижимости:	Сведения об объекте недвижимости имеют статус "актуальные"		
Служебные отметки:	Сведения, необходимые для заполнения раздела 5 - План размещения помещений, машино-мест на этаже (планы этажа), отсутствуют.		

Лист 2

Сооружение вид объекта недвижимости			
Лист № 2 раздела 1	Всего листов раздела 1: 2	Всего разделов: 3	Всего листов выписки: 4
03.06.2022:			
Кадастровый номер: 22:26:020404:151			
Планы/чертежи выписки:	УПРАВЛЕНИЕ ПО ЭКОНОМИЧЕСКОМУ РАЗВИТИЮ И ИМУЩЕСТВЕННЫМ ОТНОШЕНИЯМ АДМИНИСТРАЦИИ ЛОКУТСКОГО РАЙОНА АЛТАЙСКОГО КРАЯ (представитель правообладателя), Правообладатель: Муниципальное образование город Локутский Локутский район Алтайского края		

Лист 3 Лист 3


Выписка из Единого государственного реестра недвижимости об основных характеристиках и зарегистрированных правах на объект недвижимости

Сведения о зарегистрированных правах

Сооружение вид объекта недвижимости			
Лист № 1 раздела 2	Всего листов раздела 2: 1	Всего разделов: 3	Всего листов выписки: 4
03.06.2022:			
Кадастровый номер: 22:26:020404:151			
1	Правообладатель (правообладатели):	1.1	Муниципальное образование Локутский район Алтайского края
2	Путь, номер, дата и время государственной регистрации права:	2.1	Собственность 03:06:2022:04:51:32/123/2022-3 03.06.2022 04:51:03
4	Сведения об осуществлении государственной регистрации сделки, права, ограниченного права без необходимости в силу закона согласия третьих лиц, опеки:	4.1	данные отсутствуют
5	Отказанные права и обременения объекта недвижимости:	не	зарегистрировано
6	Залоговые в судебном порядке права требования:	данные отсутствуют	
7	Сведения о наличии в отношении зарегистрированного права:	данные отсутствуют	
8	Сведения о наличии решений об изменении объекта недвижимости для государственных и муниципальных нужд:	данные отсутствуют	
9	Сведения о возможности государственной регистрации без личного участия правообладателя или его законных представителей:	данные отсутствуют	
10	Применение и сведения о наличии нотариальных, но не рассмотренных заявителем или производителем государственной регистрации права (нотариаль, протестный право), отрывочных право или обременении объекта недвижимости, сделок и отягощений объекта недвижимости:	отсутствуют	

Выписка из Единого государственного реестра недвижимости об основных характеристиках и зарегистрированных правах на объект недвижимости

Сведения о зарегистрированных правах

Сооружение вид объекта недвижимости			
Лист № 1 раздела 4	Всего листов раздела 4: 1	Всего разделов: 3	Всего листов выписки: 4
03.06.2022:			
Кадастровый номер: 22:26:020404:151			
Схема расположения объекта недвижимости (части объекта недвижимости) на земельном участке(ах)			
			
Масштаб 1:80			
Условные обозначения:			
Подпись исполняющего должностного лица:			
М.П.			
Инициалы, фамилия:			

Буровая скважина в павильоне № 3

Управление Федеральной службы государственной регистрации, кадастра и картографии по Алтайскому краю

Выписка из Единого государственного реестра недвижимости об основных характеристиках и зарегистрированных правах на объект недвижимости

Сведения об основных характеристиках объекта недвижимости

В Единый государственный реестр недвижимости внесены следующие сведения:

Лист 1 Лист 1

Сооружение вид объекта недвижимости			
Лист № 1 раздела 1	Всего листов раздела 1: 2	Всего разделов: 3	Всего листов выписки: 4
03.06.2022:			
Кадастровый номер: 22:26:020404:149			
Номер кадастрового участка:	22:26:020404		
Дата повышения кадастрового номера:	14.11.2014		
Ранее присвоенный государственный учетный номер:	лишние отсутствуют		
Местоположение:	Республика Алтайский край, район Локутский, 2,5 км западнее от с. Горбичево, земельный участок, резервуар		
Основные характеристики (для сооружений):	тип	значение	единицы измерения
	шахтерная водозаборная	0,8	квадратных метров
Назначение:	Сооружения водозаборные		
Назначение:	Буровая скважина в павильоне №3		
Количество этажей, в том числе подземных этажей:	1, в том числе подземных 0		
Путь ввода в эксплуатацию по завершении строительства:	лишние отсутствуют		
Путь завершения строительства:	1968		
Кадастровая стоимость, руб.:	6461		
Кадастровый номер иных объектов недвижимости, в пределах которых расположен объект недвижимости:	22:26:020404:142		
Кадастровые номера помещений, машино-мест, расположенных в здании или сооружении:	данные отсутствуют		
Иные зарегистрированные объекты:	данные отсутствуют		
Статус здания об объекте недвижимости:	Сведения об объекте недвижимости имеют статус "актуальные"		
Служебные отметки:	Сведения, необходимые для заполнения раздела 5 - План размещения помещений, машино-мест на этаже (планы этажа), отсутствуют.		
Подпись исполняющего должностного лица:			
М.П.			
Инициалы, фамилия:			

Выписка из Единого государственного реестра недвижимости об основных характеристиках и этнографических признаках объекта недвижимости

Объект недвижимости: объект недвижимости

Состав объектов недвижимости:

Лист 1 Лист 4

Лист № 1 выдела 1	Лист выдела выдела 1	Лист выдела выдела 2	Лист выдела выдела 3
Лист № 2 выдела 1	Лист выдела выдела 1	Лист выдела выдела 2	Лист выдела выдела 3
МАЛ			
Колонка: обозначение			
МАЛ			
Лист № 1 Лист 4			
Колонка: обозначение			
МАЛ			

Буровая скважина в навигляоне № 8

Выписка из Единого государственного реестра недвижимости об основных характеристиках и этнографических признаках объекта недвижимости

Состав объектов недвижимости:

Лист № 1 выдела 1	Лист выдела выдела 1	Лист выдела выдела 2	Лист выдела выдела 3
Лист № 2 выдела 1	Лист выдела выдела 1	Лист выдела выдела 2	Лист выдела выдела 3
МАЛ			
Колонка: обозначение			
МАЛ			
Лист № 1 Лист 4			
Колонка: обозначение			
МАЛ			

Лист № 1 выдела 1	Лист выдела выдела 1	Лист выдела выдела 2	Лист выдела выдела 3
Лист № 2 выдела 1	Лист выдела выдела 1	Лист выдела выдела 2	Лист выдела выдела 3
МАЛ			
Колонка: обозначение			
МАЛ			
Лист № 1 Лист 4			
Колонка: обозначение			
МАЛ			

Лист 2

Выписка из Единого государственного реестра недвижимости об основных характеристиках и этнографических признаках объекта недвижимости

Состав объектов недвижимости:

Лист № 1 выдела 1	Лист выдела выдела 1	Лист выдела выдела 2	Лист выдела выдела 3
Лист № 2 выдела 1	Лист выдела выдела 1	Лист выдела выдела 2	Лист выдела выдела 3
МАЛ			
Колонка: обозначение			
МАЛ			
Лист № 1 Лист 4			
Колонка: обозначение			
МАЛ			

Лист 3 Лист 5

Лист № 1 выдела 1	Лист выдела выдела 1	Лист выдела выдела 2	Лист выдела выдела 3
Лист № 2 выдела 1	Лист выдела выдела 1	Лист выдела выдела 2	Лист выдела выдела 3
МАЛ			
Колонка: обозначение			
МАЛ			
Лист № 1 Лист 4			
Колонка: обозначение			
МАЛ			

Лист 4 Лист 4

Буровая скважина в павильоне № 9

Упомянуть: Федеральную службу государственной регистрации, кадастра и картографии по Алтайскому краю
далее - федеральный орган государственной регистрации

Выписка из Единого государственного реестра недвижимости об основных характеристиках и зарегистрированных правах на объект недвижимости

Сведения об основных характеристиках объекта недвижимости

В Единый государственный реестр недвижимости внесены следующие сведения:

Раздел 1 Лист 1

Составление вид объекта недвижимости			
Лист № 1 раздела 1	Всего листов раздела 1: 2	Всего разделов: 3	Всего листов выписки: 4
08.06.2022г.			
Кадастровый номер: 22:26:020404:145			
Номер кадастрового квартала:	22:26:020404		
Дата присвоения кадастрового номера:	17.11.2014		
Равно присвоенный государственный учетный номер:	значения отсутствуют		
Местонахождение:	Алтайский (Федератив), Алтайский край, Дуктесский район, 2,5 км западнее от с. Гуртовка, микрорайонный выделяющий		
Основные характеристики (для сооружения):	тип:	значение:	единица измерения:
	площадь застройки:	20,4	в квадратных метрах
	назначение:	сооружение не зарегистрировано	
Назначение:	Буровая скважина в павильоне (№9)		
Количество этажей, в том числе подземных этажей:	1, в том числе подземных 0		
Год ввода в эксплуатацию по завершении строительства:	значения отсутствуют		
Год завершения строительства:	1968		
Кадастровая стоимость, руб.:	186109		
Кадастровые номера иных объектов недвижимости, в пределах которых расположен объект недвижимости:	22:26:020404:142		
Кадастровые номера помещений, машино-мест, расположенных в здании или сооружении:	значения отсутствуют		
Виды разрешенного использования:	значения отсутствуют		
Статус здания по объекту недвижимости:	Сведения об объекте недвижимости имеют статус "актуальные"		
Особые отметки:	Сведения, необходимые для заполнения раздела 5 - План расположения помещений, машино-мест на этаже (планы этажа), отсутствуют.		

полные наименование должности	подпись	инициалы, фамилия
	М.П.	

Лист 2

Составление вид объекта недвижимости			
Лист № 2 раздела 1	Всего листов раздела 1: 2	Всего разделов: 3	Всего листов выписки: 4
08.06.2022г.			
Кадастровый номер: 22:26:020404:145			
Получатель выписки:	УПРАВЛЕНИЕ ПО ЭКОНОМИЧЕСКОМУ РАЗВИТИЮ И ИМУЩЕСТВЕННЫМ ОТНОШЕНИЯМ АДМИНИСТРАЦИИ РАЙОНА ДУКТЕСКОГО РАЙОНА АЛТАЙСКОГО КРАЯ (представитель правообладателя), Промышленные, Микрорайонное образование город Рынск Локуевского района Алтайского края		

Раздел 2 Лист 3

Выписка из Единого государственного реестра недвижимости об основных характеристиках и зарегистрированных правах на объект недвижимости


Сведения о зарегистрированных правах

Составление вид объекта недвижимости			
Лист № 1 раздела 2	Всего листов раздела 2: 1	Всего разделов: 3	Всего листов выписки: 4
08.06.2022г.			
Кадастровый номер: 22:26:020404:145			
1	Полное наименование правообладателя:	1.1	Муниципальное образование Локуевский район Алтайского края
2	Вид, номер, дата и серия государственной регистрации права:	2.1	С/объект недвижимости 22:26:020404:145-22/141/2022-3 08.06.2022 16:14:19
4	Сведения об осуществлении государственной регистрации права, отнесенной к категории прав без единовременного и/или временного ограничения срока действия:	4.1	значения отсутствуют
5	Кратчайший срок и основания прекращения действия зарегистрированного права:	на зарегистрированную запись отсутствуют	
6	Сведения о наличии ограничений права:	значения отсутствуют	
7	Сведения о возмещении и отмене зарегистрированного права:	значения отсутствуют	
8	Сведения о наличии решения об отмене объекта недвижимости для государственного и муниципальных нужд:	значения отсутствуют	
9	Сведения о признании недействительным государственной регистрации без значимого участия правообладателя (сам его законного представителя):	значения отсутствуют	
10	Присвоены ли сведения о наличии полученных, но не реализованных в отношении государственной регистрации сведений о предоставлении разрешения на отчуждение имущества (перехода, приобретения права), отчуждения права или обременения объекта недвижимости, а также и полученных объектов недвижимости:	отсутствуют	

полные наименование должности	подпись	инициалы, фамилия
	М.П.	

Выписка из Единого государственного реестра недвижимости об основных характеристиках и зарегистрированных правах на объект недвижимости

Сведения о зарегистрированных правах

Составление вид объекта недвижимости			
Лист № 1 раздела 4	Всего листов раздела 4: 1	Всего разделов: 3	Всего листов выписки: 4
08.06.2022г.			
Кадастровый номер: 22:26:020404:145			
С/сча расположен объект недвижимости (часть объекта недвижимости) на земельном участке(а)			
			
Масштаб 1:50		Условные обозначения:	

полные наименование должности	подпись	инициалы, фамилия
	М.П.	

Буровая скважина в павильоне № 10

Упомянуть: Федеральную службу государственной регистрации, кадастра и картографии по Алтайскому краю
далее - федеральный орган государственной регистрации

Выписка из Единого государственного реестра недвижимости об основных характеристиках и зарегистрированных правах на объект недвижимости

Сведения об основных характеристиках объекта недвижимости

В Единый государственный реестр недвижимости внесены следующие сведения:

Раздел 1 Лист 1

Составление вид объекта недвижимости			
Лист № 1 раздела 1	Всего листов раздела 1: 2	Всего разделов: 3	Всего листов выписки: 4
08.06.2022г.			
Кадастровый номер: 22:26:020404:145			

Номер кадастрового квартала:	22:26:020404		
Дата присвоения кадастрового номера:	17.11.2014		
Равно присвоенный государственный учетный номер:	значения отсутствуют		
Местонахождение:	Алтайский (Федератив), Алтайский край, Дуктесский район, 2,5 км западнее от с. Гуртовка, микрорайонный выделяющий		
Основные характеристики (для сооружения):	тип:	значение:	единица измерения:
	площадь застройки:	20,4	в квадратных метрах
	назначение:	сооружение не зарегистрировано	
Назначение:	Буровая скважина в павильоне (№10)		
Количество этажей, в том числе подземных этажей:	1, в том числе подземных 0		
Год ввода в эксплуатацию по завершении строительства:	значения отсутствуют		
Год завершения строительства:	1968		
Кадастровая стоимость, руб.:	186109		
Кадастровые номера иных объектов недвижимости, в пределах которых расположен объект недвижимости:	22:26:020404:142		
Кадастровые номера помещений, машино-мест, расположенных в здании или сооружении:	значения отсутствуют		
Виды разрешенного использования:	значения отсутствуют		
Статус здания по объекту недвижимости:	Сведения об объекте недвижимости имеют статус "актуальные"		
Особые отметки:	Сведения, необходимые для заполнения раздела 5 - План расположения помещений, машино-мест на этаже (планы этажа), отсутствуют.		

полные наименование должности	подпись	инициалы, фамилия
	М.П.	

Буровая скважина в павильоне № 11

Муниципальное бюджетное учреждение государственной регистрации, кадастра и картографии на Алтайском крае
муниципальное бюджетное учреждение

Выписка из Единого государственного реестра недвижимости об основных характеристиках и зарегистрированных правах на объект недвижимости

Сведения об основных характеристиках объекта недвижимости

В Единый государственный реестр недвижимости внесен следующие сведения:

Регистр 1 Лист 1

Сведения			
вид объекта недвижимости			
Лист № 1 раздела 1	Всего листов раздела 1: 2	Всего разделов: 3	Всего листов выписки: 4
07.06.2022:			
Кадастровый номер: 22:26:020404:144			

Число кадастровых листов:	22:26:020404		
Дата присвоения кадастрового номера:	11.11.2014		
Равноправные государственной учетный номер:	данные отсутствуют		
Местоположение:	Республика Алтай, Алтайский край, Локтевский район, 2,5 км. западнее от с. Голубовка, земельной издобиор		
Основные характеристики (для сооружения):	тип:	значение:	единица измерения:
	цельная застройка:	6,2	в квадратных метрах
	строительная высота:	данные отсутствуют	
Назначение:	Буровая скважина в павильоне (№11)		
Классификация этажей, в том числе подземных этажей:	1, в том числе подземных 0		
Год ввода в эксплуатацию по завершении строительства:	данные отсутствуют		
Год завершения строительства:	1988		
Кадастровая стоимость, руб.:	62640		
Кадастровый номер шпак, объектов недвижимости, в пределах которых расположена объект недвижимости:	22:26:020404:142		
Кадастровые номера помещений, машино-мест, расположенных в здании или сооружении:	данные отсутствуют		
Вид разрешенного использования:	данные отсутствуют		
Статус здания по объекту недвижимости:	Сведения об объекте недвижимости имеют статус "технические"		
Специальные обременения для залогов:	Сведения, необходимые для залогов: раздел: 5 - Пяти этажная постройка, машино-места из углуб. (иные этажи), отсутствуют.		

полное наименование объекта	наимен.	наименная форма
	М.П.	

Лист 2

Сведения			
вид объекта недвижимости			
Лист № 2 раздела 1	Всего листов раздела 2: 1	Всего разделов: 3	Всего листов выписки: 4
07.06.2022:			
Кадастровый номер: 22:26:020404:144			

Получатель выписки:	УПРАВЛЕНИЕ ПО ЭКОНОМИЧЕСКОМУ РАЗВИТИЮ И МУНИЦИПАЛЬНЫМ ОТНОШЕНИЯМ АДМИНИСТРАЦИИ ЛОКТЕВСКОГО РАЙОНА, АЛТАЙСКОГО КРАЯ (представитель администрации), Провоодкадстр: Муниципальное образование Локтевский район Алтайского края
---------------------	---

Регистр 2 Лист 3

Выписка из Единого государственного реестра недвижимости об основных характеристиках и зарегистрированных правах на объект недвижимости

Сведения о зарегистрированных правах

Сведения			
вид объекта недвижимости			
Лист № 1 раздела 2	Всего листов раздела 2: 1	Всего разделов: 3	Всего листов выписки: 4
07.06.2022:			
Кадастровый номер: 22:26:020404:144			

1	Правообладатель (правообладатели):	1.1	Муниципальное образование Локтевский район Алтайского края
2	Вид, номер, дата и время государственной регистрации права:	2.1	Собственность: 07.06.2022/04:144-22/131/2022-3 07.06.2022 12:41:24
3	Документы-основания	3.1	Акт о передаче-передачи, № 1, выдан 31.01.2022
4	Сведения об осуществлении государственной регистрации сделки, права, отягощения права без необходимости в силу закона согласия третьего лица, органа:	4.1	Постановления Администрации Локтевского района Алтайского края, № 145, выдан 31.03.2022, Администрация Локтевского района Алтайского края данные отсутствуют
5	Отягощения прав и обременения объекта недвижимости:		данные отсутствуют
6	Зависимые в судебном порядке права требования:		данные отсутствуют
7	Сведения о возмещении в отношении зарегистрированного права:		данные отсутствуют
8	Сведения о наличии решения об изъятии объекта недвижимости для государственных и муниципальных нужд:		данные отсутствуют
9	Сведения о наличии решения об изъятии объекта недвижимости для государственных и муниципальных нужд:		данные отсутствуют
10	Правомогущая и сведения о наличии поступления, не рассматриваемые законодательством (государственной регистрации права (перехода, прекращения права), отягощения права или обременения объекта недвижимости, сделки в отношении объекта недвижимости:		отсутствуют

Лист 2

Сведения			
вид объекта недвижимости			
Лист № 2 раздела 1	Всего листов раздела 1: 2	Всего разделов: 3	Всего листов выписки: 4
08.06.2022:			
Кадастровый номер: 22:26:020404:153			
Получатель выписки:	УПРАВЛЕНИЕ ПО ЭКОНОМИЧЕСКОМУ РАЗВИТИЮ И МУНИЦИПАЛЬНЫМ ОТНОШЕНИЯМ АДМИНИСТРАЦИИ ЛОКТЕВСКОГО РАЙОНА, АЛТАЙСКОГО КРАЯ (представитель администрации), Провоодкадстр: Муниципальное образование Локтевский район Алтайского края		

Регистр 2 Лист 3

Выписка из Единого государственного реестра недвижимости об основных характеристиках и зарегистрированных правах на объект недвижимости

Сведения о зарегистрированных правах

Сведения			
вид объекта недвижимости			
Лист № 1 раздела 2	Всего листов раздела 2: 1	Всего разделов: 3	Всего листов выписки: 4
08.06.2022:			
Кадастровый номер: 22:26:020404:153			


1	Правообладатель (правообладатели):	1.1	Муниципальное образование Локтевский район Алтайского края
2	Вид, номер, дата и время государственной регистрации права:	2.1	Собственность: 22:26:020404:153-22/113/2022-3 08.06.2022 16:50:33
3	Документы-основания	3.1	Постановление "О принятии постановления на муниципальную собственность муниципального образования город Буровая Локтевского района Алтайского края в муниципальную собственность муниципального образования Локтевский район Алтайского края", № 145, выдан 31.03.2022, Администрация Локтевского района Алтайского края Акт о передаче-передачи, выдан 31.01.2022 данные отсутствуют
4	Сведения об осуществлении государственной регистрации сделки, права, отягощения права без необходимости в силу закона согласия третьего лица, органа:	4.1	данные отсутствуют
5	Отягощения прав и обременения объекта недвижимости:		данные отсутствуют
6	Зависимые в судебном порядке права требования:		данные отсутствуют
7	Сведения о возмещении в отношении зарегистрированного права:		данные отсутствуют
8	Сведения о наличии решения об изъятии объекта недвижимости для государственных и муниципальных нужд:		данные отсутствуют
9	Сведения о наличии решения государственной регистрации без личного участия правообладателя или его законного представителя:		данные отсутствуют
10	Правомогущая и сведения о наличии поступления, не рассматриваемые законодательством (государственной регистрации права (перехода, прекращения права), отягощения права или обременения объекта недвижимости, сделки в отношении объекта недвижимости:		отсутствуют

Регистр 4 Лист 4

Выписка из Единого государственного реестра недвижимости об основных характеристиках и зарегистрированных правах на объект недвижимости

Сведения о зарегистрированных правах

Сведения			
вид объекта недвижимости			
Лист № 1 раздела 4	Всего листов раздела 4: 1	Всего разделов: 3	Всего листов выписки: 4
08.06.2022:			
Кадастровый номер: 22:26:020404:153			

Схема расположения объекта недвижимости (схема обременения объекта недвижимости на земельном участке):			
			
Масштаб: 1:500			
Полное наименование объекта: БУРОВАЯ СКВАЖИНА			
наименная форма: М.П.			

Выписка из Единого государственного реестра недвижимости об основных характеристиках и зарегистрированных правах на объект недвижимости
Описание местоположения объекта недвижимости

Сведения			
вид объекта недвижимости			
Лист № 1 раздела 4	Всего листов раздела 4: 1	Всего разделов: 3	Всего листов выписки: 4
07.06.2022			
Кадастровый номер: 23:26:020404:144			
Схема расположения объекта недвижимости (части объекта недвижимости) на земельном участке			
Масштаб 1:50 Условные обозначения:			
полное наименование должности		подпись	
		М.П.	

Буровая скважина в павильоне № 12

Управление Федеральной службы государственной регистрации, кадастра и картографии по Алтайскому краю
Федеральная служба государственной регистрации, кадастра и картографии

Выписка из Единого государственного реестра недвижимости об основных характеристиках и зарегистрированных правах на объект недвижимости

Сведения об основных характеристиках объекта недвижимости

В Единый государственный реестр недвижимости внесены следующие сведения:

Сведения			
вид объекта недвижимости			
Лист № 1 раздела 1	Всего листов раздела 1: 2	Всего разделов: 3	Всего листов выписки: 4
07.06.2022			
Кадастровый номер: 23:26:020404:146			
Номер кадастрового выдела:	23:26:020404		
Дата проведения кадастрового выдела:	11.11.2014		
Ранее присвоенный государственный учетный номер:	данные отсутствуют		
Местоположение:	Объекты Фасадный, Алтайский край, Давыдовский район, 2,5 км западнее от с. Гурьевка, земельный участок №		
Основная характеристика (для сооружения):	тип	значение	единица измерения
	площадь застройки	20,4	в квадратных метрах
Назначение:	сооружения многоэтажные		
Назначение:	бизнес-центры в павильонах (НУ2)		
Количество этажей, в том числе подземных этажей:	1, в том числе подземных 0		
Есть ли в здании или на территории объект недвижимости:	данные отсутствуют		
Подземные сооружения:	19,8		
Кадастровая стоимость, рубль:	186109		
Кадастровые номера иных объектов недвижимости, в пределах которых расположен объект недвижимости:	23:26:020404:142		
Кадастровые номера помещений, машин-мех. средств и иных объектов недвижимости:	данные отсутствуют		
Виды разрешенного использования:	данные отсутствуют		
Статус вписан ли объект недвижимости:	Сведения об объекте недвижимости имеют статус "актуальные"		
Объект отмечен:	Сведения, необходимые для заполнения раздела 5 - План размещения помещения, машино-места на этаже (иные этажи), отсутствуют.		
полное наименование должности		подпись	
		М.П.	

Сведения			
вид объекта недвижимости			
Лист № 2 раздела 1	Всего листов раздела 1: 3	Всего разделов: 3	Всего листов выписки: 4
07.06.2022			
Кадастровый номер: 23:26:020404:146			
Получатель выписки: УПРАВЛЕНИЕ ПО ЭКОНОМИЧЕСКОМУ РАЗВИТИЮ И ИНВЕСТИЦИОННЫМ ОТНОШЕНИЯМ АДМИНИСТРАЦИИ ГОРНО-АЛТАЙСКОГО КРАЯ (присваивается правообладателю), Первопоселенец, Муниципальное образование Давыдовский район Алтайского края			

Выписка из Единого государственного реестра недвижимости об основных характеристиках и зарегистрированных правах на объект недвижимости
Сведения о зарегистрированных правах

Сведения			
вид объекта недвижимости			
Лист № 1 раздела 2	Всего листов раздела 2: 1	Всего разделов: 3	Всего листов выписки: 4
07.06.2022			
Кадастровый номер: 23:26:020404:146			
1	Принимать/принять (принимать/принять):	1.1	Муниципальное образование Давыдовский район Алтайского края
2	Над, номер, дата и время государственной регистрации права:	2.1	Собственность 23:26:020404:146-22/115/2022-3 07.06.2022 12:04:00
3	Документы-основания:	3.1	Постановление, № 145, датой 31.03.2022, Администрации Давыдовского района Алтайского края Акт о приеме-передаче, датой 31.01.2022
4	Сведения об осуществлении государственной регистрации сделки, права, ограничения права без необходимости и/или в силу закона в Едином государственном реестре недвижимости:	4.1	данные отсутствуют
5	Ограничение права и обременение объекта недвижимости:		не зарегистрировано
6	Повреждение в судебном порядке права собственности:		данные отсутствуют
7	Сведения о включении в описании зарегистрированного лица:		данные отсутствуют
8	Сведения о наличии решений об изъятии объекта недвижимости для государственных и муниципальных нужд:		данные отсутствуют
9	Сведения о недвижимости государственной регистрации (для лиц, участвующих в правоотношениях на ее территории):		данные отсутствуют
10	Права/привилегии и сведения о лицах, выступивших, или рассматривавших заявления о проведении государственной регистрации права (перехода, прекращения права), осуществивших право для оформления объекта недвижимости, сделав в отношении объекта недвижимости:		отсутствуют

Выписка из Единого государственного реестра недвижимости об основных характеристиках и зарегистрированных правах на объект недвижимости
Описание местоположения объекта недвижимости

Сведения			
вид объекта недвижимости			
Лист № 1 раздела 4	Всего листов раздела 4: 1	Всего разделов: 3	Всего листов выписки: 4
07.06.2022			
Кадастровый номер: 23:26:020404:146			
Схема расположения объекта недвижимости (части объекта недвижимости) на земельном участке			
Масштаб 1:50 Условные обозначения:			
полное наименование должности		подпись	
		М.П.	

Выписка из Единого государственного реестра недвижимости об основных характеристиках и зарегистрированных правах на объект недвижимости
 Описание местоположения объекта недвижимости

Содержание вид объекта недвижимости			
Лист № 1 раздела 4	Всего листов раздела 4: 1	Всего разделов: 3	Всего листов выписки: 3
09.06.2022г.			
Кадастровый номер: 22:26:00000:152			
Схема расположения объекта недвижимости (части объекта недвижимости) на земельном участке(а)			
Масштаб 1:70			
Условные обозначения:			
полное наименование должности	подпись	инициалы, фамилия	
	М.П.		

Строительство водовода и реконструкция разводящих сетей в г. Горняке Локтевского района Алтайского края (1 пусковой комплекс)

Уполномоченный службы государственной регистрации, кадастра и картографии (г. Горняк)
 (подпись)

Выписка из Единого государственного реестра недвижимости об основных характеристиках и зарегистрированных правах на объект недвижимости

Сведения об основных характеристиках объекта недвижимости

В Единый государственный реестр недвижимости вносятся следующие сведения:

Раздел 1 Лист 1

Содержание вид объекта недвижимости			
Лист № 1 раздела 1	Всего листов раздела 1: 2	Всего разделов: 3	Всего листов выписки: 4
09.06.2022г.			
Кадастровый номер: 22:26:00000:173			
Номер кадастрового участка:	22:26:00000		
Дата присвоения кадастрового номера:	04.10.2016		
Раннее присвоенный государственный учетный номер:	земельный участок		
Муниципальное образование:	Росси́йская Феде́рация, Алтайский край, р-н Локтевский, г Горняк		
Основная характеристика (для сооружений):	тип: здание	этажность: 1	санкции государственной регистрации: в отрыве
Назначение:	Совокупность объектов:		
Наименование:	Строительство водовода и реконструкция разводящих сетей в г. Горняке Локтевского района Алтайского края (1 пусковой комплекс)		
Количество этажей, в том числе подземных этажей:	данные отсутствуют		
Год ввода в эксплуатацию по завершении строительства:	2016		
Год завершения строительства:	2015		
Кадастровая стоимость, руб.:	27201239		
Кадастровые номера иных объектов недвижимости, в пределах которых расположен объект недвижимости:	22:26:00000:75, 22:26:00000:141, 22:26:00000:142, 22:26:00000:143, 22:26:00000:144, 22:26:00000:145, 22:26:00000:146, 22:26:00000:147, 22:26:00000:148, 22:26:00000:149, 22:26:00000:150, 22:26:00000:151, 22:26:00000:152, 22:26:00000:153, 22:26:00000:154		
Кадастровые номера помещений, машино-мест, разводящих сетей и объектов:	данные отсутствуют		
Виды разрешенных использования:	данные отсутствуют		
Статус земли об объекте недвижимости:	Сведения об объекте недвижимости имеют статус "актуальные"		
Особые отметки:	Сведения, необходимые для заполнения раздела: 5 - План разводящих сетей, машино-мест на плане (планы этажей), отсутствуют.		
полное наименование должности	подпись	инициалы, фамилия	
	М.П.		

Содержание вид объекта недвижимости			
Лист № 2 раздела 1	Всего листов раздела 1: 2	Всего разделов: 3	Всего листов выписки: 4
09.06.2022г.			
Кадастровый номер: 22:26:00000:173			
Получатель выписки: УПРАВЛЕНИЕ ПО ЭКОНОМИЧЕСКОМУ РАЗВИТИЮ И ВНУТРИШНЕМУ ОТНОШЕНИЯМ АДМИНИСТРАЦИИ ЛОКТЕВСКОГО РАЙОНА АЛТАЙСКОГО КРАЯ (представитель промышленности), Прямой адрес: Муниципальное образование: Локтевский район Алтайского края			

Выписка из Единого государственного реестра недвижимости об основных характеристиках и зарегистрированных правах на объект недвижимости
 Сведения и зарегистрированные права

Содержание вид объекта недвижимости			
Лист № 1 раздела 2	Всего листов раздела 2: 1	Всего разделов: 3	Всего листов выписки: 4
09.06.2022г.			
Кадастровый номер: 22:26:00000:173			
1	Получатель выписки (полный кадастровый номер):	1.1	Муниципальное образование: Локтевский район Алтайского края
2	Вид, площадь, дата и время государственной регистрации права:	2.1	Собственность 22:26:00000:173-22/11/2022-4 09.06.2022 11:41:09
3	Документы-основания:	3.1	Акт о приеме-передаче, № 1, выдан 31.01.2022 Постановление Администрации Локтевского района Алтайского края, № 145, выдан 31.01.2022, Администрация Локтевского района Алтайского края
4	Сведения об обеспечении государственной регистрации права, ограничения права без необходимости в силу закона согласия третьего лица, третьих лиц:	4.1	данные отсутствуют
5	Ограничения права и обременения объекта недвижимости:		не зарегистрированы
6	Заявленные в государственном реестре недвижимости права, обременения:		данные отсутствуют
7	Сведения и подразделения в отношении зарегистрированных прав:		данные отсутствуют
8	Сведения и наличие сведений об объекте недвижимости для государственных и муниципальных нужд:		данные отсутствуют
9	Сведения о недвижимости государственной регистрации (без указания статуса правообладателя или иного законного владельца):		данные отсутствуют
10	Применяемые и сведения о наличии поступающих, но не рассмотренных заявления о предоставлении государственной регистрации права (высказана, прекращена права), ограничения права или обременения объекта недвижимости, сделан в отношении объекта недвижимости:		не поступают
полное наименование должности	подпись	инициалы, фамилия	
	М.П.		

Выписка из Единого государственного реестра недвижимости об основных характеристиках и зарегистрированных правах на объект недвижимости
 Описание местоположения объекта недвижимости

Содержание вид объекта недвижимости			
Лист № 1 раздела 4	Всего листов раздела 4: 1	Всего разделов: 3	Всего листов выписки: 4
09.06.2022г.			
Кадастровый номер: 22:26:00000:173			
Схема расположения объекта недвижимости (части объекта недвижимости) на земельном участке(а)			
Масштаб 1:200000			
Условные обозначения:			
полное наименование должности	подпись	инициалы, фамилия	
	М.П.		

Открытая пониженная подстанция ОРУ-110 при насосной станции 2-го подъема

Уполномоченный сотрудник государственной регистрации, кадастра и картографии по Алтайскому краю
 Уполномоченный сотрудник государственной регистрации, кадастра и картографии по Алтайскому краю

Выписка из Единого государственного реестра недвижимости об основных характеристиках и зарегистрированных правах на объект недвижимости

Сведения об основных характеристиках объекта недвижимости

В Единый государственный реестр недвижимости внесены следующие сведения:

Лист 1 Лист 1

Сведения об основных характеристиках объекта недвижимости	
Лист № 1 раздела 1	Всего листов раздела 1: 1
16.06.2022г.	Кадастровый номер: 22:26:020404:160
Номер записи в Едином государственном реестре недвижимости:	22:26:020404
Дата введения в кадастровый реестр:	16.06.2022
Регистровый номер государственной регистрации:	22:26:020404:160-22/2022-3
Местонахождение:	Республика Алтай, Алтайский край, район Локтевский, МО Горноалтайский сельсовет
Основные характеристики (для сооружения):	тип: линейная ; площадь: 37,3 ; владения: в кадастровых метрах
Назначение:	1.1. Сооружение с электрооборудованием
Назначение:	Открытая понижающая подстанция ОРУ-110 при насосной станции 2-го подъема
Количество этажей, в том числе подземных этажей:	0, в том числе подземных -
Год ввода в эксплуатацию по завершенной строительству:	данные отсутствуют
Год завершенной строительству:	1973
Кадастровая стоимость, руб.:	189997
Кадастровый номер земельного участка, на котором расположен объект недвижимости:	22:26:020404:141
Кадастровые номера земельных участков, расположенных в здании или сооружении:	данные отсутствуют
Виды разрешенного использования:	данные отсутствуют
Статус земли об объекте недвижимости:	Сведения об объекте недвижимости имеют статус "актуальные"
Специальные отметки:	Сведения, необходимые для заполнения раздела 5 - Цепляя расположенный по назначению, земельный участок на этапе (без учета) строительства
Получатель выписки:	УПРАВЛЕНИЕ ПО ЭКОНОМИЧЕСКОМУ РАЗВИТИЮ И ПРАМОШЕСТВЕННЫМ ОТНОШЕНИЯМ АДМИНИСТРАЦИИ ЛОКТЕВСКОГО РАЙОНА АЛТАЙСКОГО КРАЯ (представитель правообладателя), Первоисполнитель: Муниципальное образование Локтевский район Алтайского края
подпись уполномоченного должностного лица:	подпись: _____, инициалы, фамилия: М.П.

Лист 2 Лист 2

Выписка из Единого государственного реестра недвижимости об основных характеристиках и зарегистрированных правах на объект недвижимости

Сведения о зарегистрированных правах

Сведения о зарегистрированных правах	
Лист № 1 раздела 2	Всего листов раздела 2: 2
16.06.2022г.	Кадастровый номер: 22:26:020404:160
1	Правочный документ (приобретение): 1.1 Муниципальное образование Локтевский район Алтайского края
2	Вид, номер, дата и время государственной регистрации права: 2.1 Собственность 22:26:020404:160-22/2022-3 16.06.2022 09:31:51
3	Документы-основания: 3.1 Постановление о принятии имущества из муниципальной собственности муниципального образования город Горняк Локтевского района Алтайского края в муниципальную собственность муниципального образования Локтевский район Алтайского края, № 145, выдан 31.05.2022. Администрация Локтевского района Алтайского края Акт о приеме-передаче объектов недвижимых активов. № АКТУ-000004, выдан 31.01.2022 Решение о передаче в собственность муниципального имущества на территории муниципального образования город Горняк Локтевского района Алтайского края в муниципальное образование Локтевский район Алтайского края для выполнения функций в части организации водоснабжения и водоотведения в границах муниципального образования город Горняк Локтевского района Алтайского края, № 166, выдан 25.08.2021, Горноалтайский Совет депутатов Локтевского района Алтайского края
4	Сведения об осуществлении государственной регистрации сделки, права, ограничения права без необходимости в силу закона согласия третьего лица, супруга: 4.1 данные отсутствуют
5	Ограничение права и обременение объекта недвижимости: не зарегистрировано

Лист 3

Сведения о зарегистрированных правах	
Лист № 2 раздела 2	Всего листов раздела 2: 2
16.06.2022г.	Кадастровый номер: 22:26:020404:160
6	Выявление в соответствии с требованиями: данные отсутствуют
7	Сведения о направлении в отношении зарегистрированного права: данные отсутствуют
8	Сведения о наличии решения об изъятии объекта недвижимости для государственных и муниципальных нужд: данные отсутствуют
9	Сведения о наличии государственной регистрации без личного участия правообладателя или его законного представителя: данные отсутствуют
10	Проверка в связи с сведениями о наличии ограничений, но не рассмотренных выпиской о предоставлении государственной регистрации права (переход, прекращение права), ограничения права или обременения объекта недвижимости, сделка в отношении объекта недвижимости: отсутствуют

Лист 4 Лист 4

Выписка из Единого государственного реестра недвижимости об основных характеристиках и зарегистрированных правах на объект недвижимости

Сведения о зарегистрированных правах

Сведения о зарегистрированных правах	
Лист № 1 раздела 4	Всего листов раздела 4: 1
16.06.2022г.	Кадастровый номер: 22:26:020404:160
Схема расположения объекта недвижимости (часть объекта недвижимости) на земельном участке:	
Масштаб 1:100	Условные обозначения:
подпись уполномоченного должностного лица:	подпись: _____, инициалы, фамилия: М.П.

Здание насосной станции 3-го подъема хозпитьевого водозабора

Управление Федеральной службы государственной регистрации, кадастра и картографии по Алтайскому краю
Администрация городского округа город Славянский

Выписка из Единого государственного реестра недвижимости об основных характеристиках и зарегистрированных правах на объект недвижимости

Сведения об основных характеристиках объекта недвижимости

В Единый государственный реестр недвижимости внесены следующие сведения:

Лист 1 Лист 1

Этаже		
вид объекта недвижимости		
Лист № 1 раздела 1	Всего листов раздела 1: 1	
Всего разделов: 3		
Всего листов выписки: 3		
10.06.2022г.		
Кадастровый номер: 22:26:030102:2079		
Номер кадастрового участка:	22:26:030102	
Дата применения кадастрового номера:	26.12.2014	
Ранее присвоенный государственный учетный номер:	Ипотечный номер 01:225:003:000017170, Лицевая производственный участок Земельного кадастра ФГУП "Росгосрегистрация-Федеральное БТИ" по Алтайскому краю	
Местоположение:	Российская Федерация, Алтайский край, район Локутский, г Горняк, ул Советская, д 1	
Кадастровый №:	4187	
Назначение:	ИЗДАНИЕ	
Назначение:	Здание насосной станции 3-го подъема хозпитьевого водозабора	
Количество этажей, в том числе подземных этажей:	1, в том числе подземных 0	
Год ввода в эксплуатацию по завершении строительства:	данные отсутствуют	
Год окончания строительства:	1974	
Кадастровая стоимость, руб.:	2504299	
Кадастровые номера иных объектов недвижимости, в пределах которых расположен объект недвижимости:	22:26:030102:2072	
Кадастровые номера помещений, машино-мест, расположенных и здании для сооружения:	данные отсутствуют	
Планировочный документ:	неактуальное здание	
Статус земли об объекте недвижимости:	Сведения об объекте недвижимости имеют статус "актуальное"	
Особые отметки:	Сведения, необходимые для заполнения раздела 5 - План размещения помещения, машино-места на этаже (планы этажа), отсутствуют.	
Получатель выписки:	УПРАВЛЕНИЕ ПО ЭКОНОМИЧЕСКОМУ РАЗВИТИЮ И ИМУЩЕСТВЕННЫМ ОТНОШЕНИЯМ АДМИНИСТРАЦИИ ЛОКУТСКОГО РАЙОНА АЛТАЙСКОГО КРАЯ (представитель правообладателя), Правообладатель: Муниципальное образование Локутский район Алтайского края	
подпись наименование должности	подпись	инициалы, фамилия
	М.П.	

Лист 2 Лист 2

Выписка из Единого государственного реестра недвижимости об основных характеристиках и зарегистрированных правах на объект недвижимости

Сведения о зарегистрированных правах

Этаже			
вид объекта недвижимости			
Лист № 1 раздела 2	Всего листов раздела 2: 1		
Всего разделов: 3			
Всего листов выписки: 3			
10.06.2022г.			
Кадастровый номер: 22:26:030102:2079			
1	Правообладатель (правообладатели):	1.1	Муниципальное образование Локутский район Алтайского края
2	Вид, номер, дата и время государственной регистрации права:	2.1	Собственность 22:26:030102:2079:22/11/2022-S 10.06.2022 07:10:12
3	Документы-основания:	3.1	Постановление, № 145, выдан 31.03.2022, Администрация Локутского района Алтайского края
4	Сведения об обеспечении государственной регистрации сделки, права, ограничения права без необходимого в силу закона согласия третьего лица, органа:	4.1	Решение, № 166, выдан 23.08.2021, Первичный городской Совет депутатов Локутского района Алтайского края
5	Ограничение прав и обременение объекта недвижимости:		не зарегистрировано
6	Зачисление в Едином реестре права собственности:		данные отсутствуют
7	Сведения о вводе здания в эксплуатацию:		данные отсутствуют
8	Сведения о наличии решения об изъятии объекта недвижимости для государственных и муниципальных нужд:		данные отсутствуют
9	Сведения о неактуальности государственной регистрации без личного участия правообладателя или его законного представителя:		данные отсутствуют
10	Правотрибуналы и сведения о наличии поступивших, но не рассмотренных заявлений о проведении государственной регистрации права (высвободить, прекращение права), ограничения права или обременении объекта недвижимости, сделки и отпущении объекта недвижимости:		отсутствуют
подпись наименование должности	подпись	инициалы, фамилия	
	М.П.		

Выписка из Единого государственного реестра недвижимости об основных характеристиках и зарегистрированных правах на объект недвижимости

Сведения об основных характеристиках объекта недвижимости

Этаже		
вид объекта недвижимости		
Лист № 1 раздела 4	Всего листов раздела 4: 1	
Всего разделов: 3		
Всего листов выписки: 3		
10.06.2022г.		
Кадастровый номер: 22:26:030102:2079		
Схема расположения объекта недвижимости (части объекта недвижимости) на земельном участке(а)		
Масштаб 1:400		
Условные обозначения:		
подпись наименование должности	подпись	инициалы, фамилия
	М.П.	

Резервуар № 1 для питьевой воды

Управление Федеральной службы государственной регистрации, кадастра и картографии по Алтайскому краю
Администрация городского округа город Славянский

Выписка из Единого государственного реестра недвижимости об основных характеристиках и зарегистрированных правах на объект недвижимости

Сведения об основных характеристиках объекта недвижимости

В Единый государственный реестр недвижимости внесены следующие сведения:

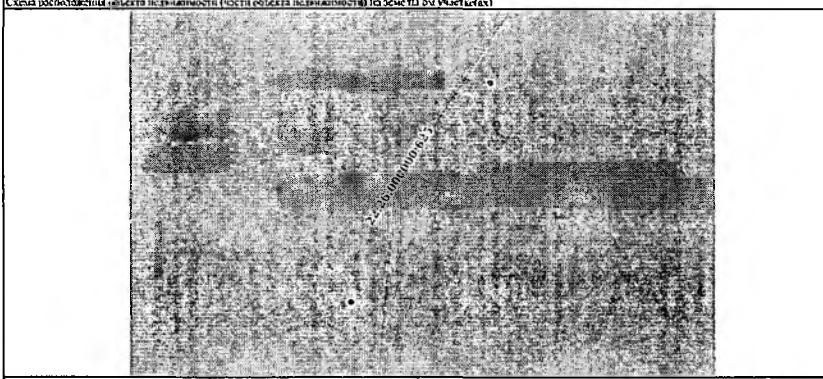
Лист 1 Лист 1

Этаже		
вид объекта недвижимости		
Лист № 1 раздела 1	Всего листов раздела 1: 1	
Всего разделов: 3		
Всего листов выписки: 3		
10.06.2022г.		
Кадастровый номер: 22:26:030102:2078		
Номер кадастрового участка:	22:26:030102	
Дата применения кадастрового номера:	26.12.2014	
Ранее присвоенный государственный учетный номер:	данные отсутствуют	
Местоположение:	Российская Федерация, Алтайский край, район Локутский, г Горняк, ул Советская, д 1	
Основная характеристика (для сооружения):	тип значение единица измерения в кубических метрах	
	объем 2000	
Назначение:	10.1. сооружение водозаборное	
Назначение:	Резервуар №1 для питьевой воды	
Количество этажей, в том числе подземных этажей:	данные отсутствуют	
Год ввода в эксплуатацию по завершении строительства:	данные отсутствуют	
Год окончания строительства:	1974	
Кадастровая стоимость, руб.:	4481708	
Кадастровые номера иных объектов недвижимости, в пределах которых расположен объект недвижимости:	данные отсутствуют	
Кадастровые номера помещений, машино-мест, расположенных в здании для сооружения:	данные отсутствуют	
Высоты установленного использования:	данные отсутствуют	
Статус земли об объекте недвижимости:	Сведения об объекте недвижимости имеют статус "актуальное"	
Особые отметки:	Сведения, необходимые для заполнения раздела 5 - План размещения помещения, машино-места на этаже (планы этажа), отсутствуют.	
Получатель выписки:	УПРАВЛЕНИЕ ПО ЭКОНОМИЧЕСКОМУ РАЗВИТИЮ И ИМУЩЕСТВЕННЫМ ОТНОШЕНИЯМ АДМИНИСТРАЦИИ ЛОКУТСКОГО РАЙОНА АЛТАЙСКОГО КРАЯ (представитель правообладателя), Правообладатель: Муниципальное образование Локутский район Алтайского края	
подпись наименование должности	подпись	инициалы, фамилия
	М.П.	

Выписка из Единого государственного реестра недвижимости об основных характеристиках и зарегистрированных правах на объект недвижимости
Сведения о зарегистрированных правах

Создание		
из объекта недвижимости		
Лист № 1 раздела 2	Всего листов раздела 2: 1	Всего листов выписки: 3
16.06.2022:		
Кадастровый номер: 22:26:030102:2078		
1	Планировочный (технический) план:	1.1 Муниципальное образование Локтевский район Алтайского края
2	Вид, номер, дата и время государственной регистрации права:	2.1 Собственность 22:26:030102:2078-22/136/2022-5 16.06.2022 09:39:20
3	Документы-основания:	3.1 Акт о приеме-передаче объектов недвижимых активов, № АКТУ-000094, выдан 31.01.2022 Решение, № 166, выдан 25.08.2021, Городской городской Совет депутатов Локтевского района Алтайского края Постановление, № 145, выдан 31.03.2022, Администрация Локтевского района Алтайского края
4	Сведения об осуществлении государственной регистрации: оспаривание, оспаривание права без необходимого в силу закона согласия третьего лица, супруга:	4.1 данные отсутствуют
5	Ограничение прав и обременение объекта недвижимости:	по зарегистрировано
6	Закладные и судебные поручения права требования:	данные отсутствуют
7	Сведения о mortgage в отношении зарегистрированного права:	данные отсутствуют
8	Сведения о наличии решения об изъятии объекта недвижимости для государственных и муниципальных нужд:	данные отсутствуют
9	Сведения о кадастровости государственной регистрации без личного участия правообладателя или его законного представителя:	данные отсутствуют
10	Правомогущие и сведения о наличии поступающих, по не рассмотренных заявлениям о предоставлении государственной регистрации права (перехода, прекращения права), ограничения права или обременения объекта недвижимости, сведения в отношении объекта недвижимости:	отсутствуют
подпись государственной должности		
подпись М.П.		
инициалы, фамилия		

Выписка из Единого государственного реестра недвижимости об основных характеристиках и зарегистрированных правах на объект недвижимости
Описание местоположения объекта недвижимости

Создание		
из объекта недвижимости		
Лист № 1 раздела 4	Всего листов раздела 4: 1	Всего листов выписки: 3
16.06.2022:		
Кадастровый номер: 22:26:030102:2078		
Схема расположения объекта недвижимости (части объекта недвижимости) на земельном участке:		
		
Масштаб 1:310		
подпись государственной должности		
подпись М.П.		
инициалы, фамилия		

Резервуар № 2 для питьевой воды

Удостоверение Федеральной службы государственной регистрации, кадастра и картографии по Алтайскому краю
из объекта недвижимости

Выписка из Единого государственного реестра недвижимости об основных характеристиках и зарегистрированных правах на объект недвижимости

Сведения об основных характеристиках объекта недвижимости

В Едином государственном реестре недвижимости внесены следующие сведения:

Создание		
из объекта недвижимости		
Лист № 1 раздела 1	Всего листов раздела 1: 1	Всего листов выписки: 3
16.06.2022:		
Кадастровый номер: 22:26:030102:2078		
№ кадастрового участка: 22:26:030102		
Дата назначения кадастрового номера: 26.12.2014		
Риски государственной регистрации: учетный номер: Удостоверение номер 22-019-001/2015-23		
Муниципальное образование: Российская Федерация, Алтайский край, район Локтевский, в Горном, в Станице, в Ю - 2		
Описание характеристик (для сооружения):		
тип	значение	единица измерения
объем	2000	в кубических метрах
Назначение:	Сооружения хозяйственного назначения	
Назначение:	Площадь 502 кв.м питьевой воды	
Владельцы объектов, в том числе подпольных этажей:	данные отсутствуют	
Без вреда в эксплуатации по затоплению и сгонке льдами:	данные отсутствуют	
Год завершения строительства:	1974	
Кадастровая стоимость, руб.:	4881708	
Кадастровые номера иных объектов недвижимости, в пределах которых расположен объект недвижимости:	22:26:030102:2072	
Кадастровые номера вымощенной, вымощенной, вымощенной, вымощенной в здании или сооружении:	данные отсутствуют	
Виды разрешенного использования:	данные отсутствуют	
Сведения об объекте недвижимости:	Сведения об объекте недвижимости имеют статус "актуальные"	
Объект объекта:	Сведения, необходимые для заполнения раздела 5 - План расположения помещений, машино-мест на участке (планы помещений), отсутствуют	
Заучетчик выписки:	УПРАВЛЕНИЕ ПО ЭКОНОМИЧЕСКОМУ РАВИТИЮ И ИМУЩЕСТВЕННЫМ ОТНОШЕНИЯМ АДМИНИСТРАЦИИ ЛОКТЕВСКОГО РАЙОНА АЛТАЙСКОГО КРАЯ (представлять правообладателя), Подполковник: Муниципальное образование город Горный Локтевского района Алтайского края	
подпись государственной должности		
подпись М.П.		
инициалы, фамилия		

Выписка из Единого государственного реестра недвижимости об основных характеристиках и зарегистрированных правах на объект недвижимости
Сведения о зарегистрированных правах

Создание		
из объекта недвижимости		
Лист № 1 раздела 2	Всего листов раздела 2: 1	Всего листов выписки: 3
16.06.2022:		
Кадастровый номер: 22:26:030102:2080		
1	Планировочный (технический) план:	1.1 Муниципальное образование Локтевский район Алтайского края
2	Вид, номер, дата и время государственной регистрации права:	2.1 Собственность 22:26:030102:2080-22/115/2022-5 16.06.2022 06:04:40
4	Сведения об осуществлении государственной регистрации: оспаривание, оспаривание права без необходимого в силу закона согласия третьего лица, супруга:	4.1 данные отсутствуют
5	Ограничение прав и обременение объекта недвижимости:	по зарегистрировано
6	Закладные и судебные поручения права требования:	данные отсутствуют
7	Сведения о mortgage в отношении зарегистрированного права:	данные отсутствуют
8	Сведения о наличии решения об изъятии объекта недвижимости для государственных и муниципальных нужд:	данные отсутствуют
9	Сведения о кадастровости государственной регистрации без личного участия правообладателя или его законного представителя:	данные отсутствуют
10	Правомогущие и сведения о наличии поступающих, по не рассмотренных заявлениям о предоставлении государственной регистрации права (перехода, прекращения права), ограничения права или обременения объекта недвижимости, сведения в отношении объекта недвижимости:	отсутствуют
подпись государственной должности		
подпись М.П.		
инициалы, фамилия		

Выписка из Единого государственного реестра недвижимости об основных характеристиках и зарегистрированных правах на объект недвижимости
Описание местоположения объекта недвижимости

Состояние вид объекта недвижимости			
Лист № 1 раздела 4	Всего листов раздела 4: 1	Всего разделов: 3	Всего листов выписки: 3
20.06.2022г.			
Кадастровый номер:		22:26:010102:3080	
Схема расположения объекта недвижимости (части объекта недвижимости) на земельном участке(а)			
Масштаб 1:300			
Условные обозначения:			
подпись технического должностного лица	подпись	инициалы, фамилия	
М.П.			

Линия электропередач 6 кв. от насосной станции 2-го подъема до промводозабора

Уполномоченный федеральной службы государственной регистрации, кадастра и картографии по Алтайскому краю
Место нахождения документа в реестре недвижимости

Выписка из Единого государственного реестра недвижимости об основных характеристиках и зарегистрированных правах на объект недвижимости

Сведения об основных характеристиках объекта недвижимости

В Единый государственный реестр недвижимости внесены следующие сведения:

Раздел 1 Лист 1

Состояние вид объекта недвижимости			
Лист № 1 раздела 1	Всего листов раздела 1: 1	Всего разделов: 3	Всего листов выписки: 3
20.06.2022г.			
Кадастровый номер:		22:26:000000:346	
Номер кадастрового участка:	22:26:000000		
Дата публикации кадастрового номера:	10.07.2020		
Ранее опубликованный кадастровый номер:	Участковый номер 22-22-999-12-999-01/2/01-216/010		
Местоположение:	Республика Алтайский край, Локтевский район, МО Горновский сельсовет		
Основная характеристика (для сооружения):	тип	значение	единица измерения
	прочность	54X3	в метрах
Назначение:	Л.1.сооружения электропередачи		
Назначение:	ЛЭП 6кВ от насосной станции 2-го подъема до промводозабора		
Количество этажей, в том числе подземных этажей:	этажей отсутствуют		
Создан ли в залоге/ипотеке для обеспечения обязательств:	данные отсутствуют		
Тип численной информации:	1967		
Кадастровая стоимость, рубль:	1222954		
Кадастровые номера иных объектов недвижимости, в пределах которых расположена объект недвижимости:	22:26:020401:127, 22:26:020404:141		
Кадастровые номера земельных, машино-мест, расположенных в границах или прилегающих:	данные отсутствуют		
Наименование земельного участка:	данные отсутствуют		
Сведения об объекте недвижимости имеют статус "взвешивание":	Сведения об объекте недвижимости имеют статус "взвешивание"		
Особые отметки:	Сведения, используемые для заполнения раздела 5 - План размещения помещений, машино-мест на участке (планы этажей), отсутствуют		
Получить выписку:	УПАВЛЕНИЕ ПО ЭКОНОМИЧЕСКОМУ РАЗВИТИЮ И ИМУЩЕСТВЕННЫМ ОТНОШЕНИЯМ АДМИНИСТРАЦИИ ЛОКТЕВСКОГО РАЙОНА АЛТАЙСКОГО КРАЯ (предоставляет правообладателя), Промышленные, Муниципальное образование Локтевский район Алтайского края		
подпись технического должностного лица	подпись	инициалы, фамилия	
М.П.			

Выписка из Единого государственного реестра недвижимости об основных характеристиках и зарегистрированных правах на объект недвижимости
Сведения о зарегистрированных правах

Состояние вид объекта недвижимости			
Лист № 1 раздела 2	Всего листов раздела 2: 1	Всего разделов: 3	Всего листов выписки: 3
20.06.2022г.			
Кадастровый номер:		22:26:000000:346	
1	Приниматель (получатель):	1.1	Муниципальное образование Локтевский район Алтайского края
2	Вид, номер, дата и время государственной регистрации права:	2.1	Собственность 22:26:000000:346-22/149/2022-3 20.06.2022 12:34:56
3	Документ-основания:	3.1	Постановление, № 145, вступив в силу 31.03.2022, Администрации Локтевского района Алтайского края Решение Горнового городского Совета депутатов Локтевского района Алтайского края, № 166, датой 25.08.2021
4	Сведения об осуществлении государственной регистрации сделки, права, ограничения права без необходимого в силу закона согласия третьего лица, органа:	4.1	Акт о приеме-передаче, № 42, датой 31.01.2022 данные отсутствуют
5	Отпущенные г/та и обременения объекта недвижимости:	данные отсутствуют	
6	Завершенные в судебном порядке права требования:	данные отсутствуют	
7	Сведения о взыскании в отношении зарегистрированных прав:	данные отсутствуют	
8	Сведения о наличии решения об изъятии объекта недвижимости для государственных и муниципальных нужд:	данные отсутствуют	
9	Сведения о невозможности государственной регистрации без личного участия правообладателя или его законного представителя:	данные отсутствуют	
10	Требования и заявления о материальных поступках, но не рассмотренных заявлениях о проведении государственной регистрации права (перехода, прекращения права), отчуждения права или обременении объекта недвижимости, сделка в отношении объекта недвижимости:	отсутствуют	
подпись технического должностного лица	подпись	инициалы, фамилия	
М.П.			

Выписка из Единого государственного реестра недвижимости об основных характеристиках и зарегистрированных правах на объект недвижимости
Описание местоположения объекта недвижимости

Состояние вид объекта недвижимости			
Лист № 1 раздела 4	Всего листов раздела 4: 1	Всего разделов: 3	Всего листов выписки: 3
20.06.2022г.			
Кадастровый номер:		22:26:000000:346	
Схема расположения объекта недвижимости (части объекта недвижимости) на земельном участке(а)			
Масштаб 1:1000			
Условные обозначения:			
подпись технического должностного лица	подпись	инициалы, фамилия	
М.П.			

Водовод от хозпитьевого водозабора до насосной станции 2-го подъема

Лист 4 Лист 3

Уполномоченный Федеральной службы государственной регистрации, кадастра и картографии по Алтайскому краю
судья государственного кадастрового учета

Выписка из Единого государственного реестра недвижимости об основных характеристиках и зарегистрированных правах на объект недвижимости

Сведения об основных характеристиках объекта недвижимости

В Единый государственный реестр недвижимости внесены следующие сведения:

Лист 1 Лист 1

Сведения об основных характеристиках объекта недвижимости	
Лист № 1 раздела 1	
Всего листов раздела 1: 1	
Всего листов выписки: 3	
09.06.2022г.	Кадастровый номер: 22:26:020404:161
№ кадастрового квартала:	22:26:020404
Дата публикации кадастрового номера:	29.06.2020
Ранее присвоенный государственный учетный номер:	Учетный номер 22-22/999-22/999/001/2020-213482
Муниципальное образование:	Российская Федерация, Алтайский край, Локтевский район, МО Горьковский сельсовет
Основные характеристики (для сооружения):	тип: водопровод; назначение: 3150; единица измерения: в метрах
Назначение:	1.1. Сооружения водопроводные
Планирование:	Планы на земельном участке водозабора до насосной станции 2-го подъема
Качество земель, в том числе подлежащих изъятию:	земные отсутствуют
Гос кадастр в земельном отношении по зарегистрированным строениям:	земные отсутствуют
Год зачисления в реестр:	1967
Кадастровая стоимость, руб.:	1162340
Кадастровые номера иных объектов недвижимости, в пределах которых расположен объект недвижимости:	22:26:020404:141, 22:26:020404:142
Кадастровые номера помещений, земельные участки, расположенные в здании или сооружении:	земные отсутствуют
Виды разрешенного использования:	земные отсутствуют
Статус земель об объекте недвижимости:	Сведения об объекте недвижимости имеют статус "актуальные"
Общие отметки:	Сведения, необходимые для заполнения раздела: 5 - План размещения имущества, машины-места на участке (планы этажей), отсутствуют
Получатель выписки:	УПРАВЛЕНИЕ ПО ЭКОНОМИЧЕСКОМУ РАЗВИТИЮ И ИНВЕСТИЦИОННЫМ ОТНОШЕНИЯМ АДМИНИСТРАЦИИ ЛОКТЕВСКОГО РАЙОНА АЛТАЙСКОГО КРАЯ (представитель правообладателя), Почтовый адрес: Муниципальное образование города Горьки Локтевского района Алтайского края
подпись государственного кадастрового учета	подпись: М.П.
подпись государственного кадастрового учета	подпись: М.П.
инициалы, фамилия	инициалы, фамилия

Лист 2 Лист 2

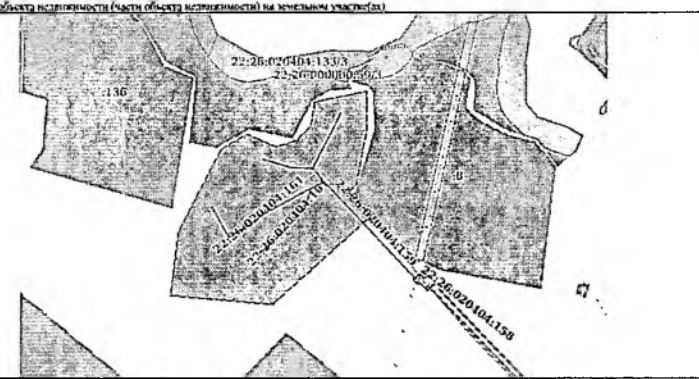
Выписка из Единого государственного реестра недвижимости об основных характеристиках и зарегистрированных правах на объект недвижимости

Сведения о зарегистрированных правах

Сведения о зарегистрированных правах			
Лист № 1 раздела 2			
Всего листов раздела 2: 1			
Всего листов выписки: 3			
09.06.2022г.	Кадастровый номер:	22:26:020404:161	
1	Правообладатель (правообладатели):	1.1	Муниципальное образование Локтевский район Алтайского края
2	Вид, номер, дата и время государственной регистрации права:	2.1	Собственность 22:26:020404:161-22/11/2022-1 09.06.2022 07:26:59
4	Сведения об осуществлении государственной регистрации сделок, право отчуждения права без необходимости в силу закона согласия третьего лица, опека:	4.1	земные отсутствуют
6	Ограничения права и обременения объекта недвижимости:	не зарегистрированы	
6	Заявленные в Едином реестре права требования:	земные отсутствуют	
7	Сведения о возмездии в отношении зарегистрированного права:	земные отсутствуют	
8	Сведения о наличии решений об изъятии объекта недвижимости для государственных и муниципальных нужд:	земные отсутствуют	
9	Сведения о недвижимости государственной регистрации на земельном участке и/или на другом объекте недвижимости:	земные отсутствуют	
10	Правомогания и сведения о наличии похозяйственных, но не распространяемых заявлений о проведении государственной регистрации права (перехода, прекращения права), ограничения права или обременения объекта недвижимости, сделки в отношении объекта недвижимости:	отсутствуют	
подпись государственного кадастрового учета	подпись: М.П.	инициалы, фамилия	инициалы, фамилия

Выписка из Единого государственного реестра недвижимости об основных характеристиках и зарегистрированных правах на объект недвижимости

Сведения об основных характеристиках объекта недвижимости

Сведения об основных характеристиках объекта недвижимости			
Лист № 1 раздела 3			
Всего листов раздела 3: 1			
Всего листов выписки: 3			
09.06.2022г.	Кадастровый номер:	22:26:020404:161	
Сведения о зарегистрированных объектах недвижимости (части объектов недвижимости) на земельных участках:			
			
Масштаб 1:20000	Условные обозначения:		
подпись государственного кадастрового учета	подпись: М.П.	инициалы, фамилия	инициалы, фамилия

ЛЭП 6 кв. от насосной станции 2-го подъема до трансформаторов № 1, № 2

Уполномоченный Федеральной службы государственной регистрации, кадастра и картографии по Алтайскому краю
судья государственного кадастрового учета

Выписка из Единого государственного реестра недвижимости об основных характеристиках и зарегистрированных правах на объект недвижимости

Сведения об основных характеристиках объекта недвижимости

В Единый государственный реестр недвижимости внесены следующие сведения:

Лист 1 Лист 1

Сведения об основных характеристиках объекта недвижимости	
Лист № 1 раздела 1	
Всего листов раздела 1: 1	
Всего листов выписки: 3	
20.06.2022г.	Кадастровый номер: 22:26:020404:159
№ кадастрового квартала:	22:26:020404
Дата публикации кадастрового номера:	29.06.2020
Ранее присвоенный государственный учетный номер:	Учетный номер 22-22/999-22/999/001/2020-212362
Муниципальное образование:	Российская Федерация, Алтайский край, Локтевский район, МО Горьковский сельсовет
Основные характеристики (для сооружения):	тип: линия электропередачи; назначение: 1440; единица измерения: в метрах
Назначение:	1.1. Сооружения электроснабжения
Планирование:	ЛЭП 6кВ от насосной станции 2-го подъема до трансформаторов №1, №2
Качество земель, в том числе подлежащих изъятию:	земные отсутствуют
Гос кадастр в земельном отношении по зарегистрированным строениям:	земные отсутствуют
Год зачисления в реестр:	1977
Кадастровая стоимость, руб.:	31079
Кадастровые номера иных объектов недвижимости, в пределах которых расположен объект недвижимости:	22:26:020404:141, 22:26:020404:142
Кадастровые номера помещений, земельные участки, расположенные в здании или сооружении:	земные отсутствуют
Виды разрешенного использования:	земные отсутствуют
Статус земель об объекте недвижимости:	Сведения об объекте недвижимости имеют статус "актуальные"
Общие отметки:	Сведения, необходимые для заполнения раздела: 5 - План размещения имущества, машины-места на участке (планы этажей), отсутствуют
Получатель выписки:	УПРАВЛЕНИЕ ПО ЭКОНОМИЧЕСКОМУ РАЗВИТИЮ И ИНВЕСТИЦИОННЫМ ОТНОШЕНИЯМ АДМИНИСТРАЦИИ ЛОКТЕВСКОГО РАЙОНА АЛТАЙСКОГО КРАЯ (представитель правообладателя), Почтовый адрес: Муниципальное образование Локтевский район Алтайского края
подпись государственного кадастрового учета	подпись: М.П.
подпись государственного кадастрового учета	подпись: М.П.
инициалы, фамилия	инициалы, фамилия

Выписка из Единого государственного реестра недвижимости об основных характеристиках и зарегистрированных правах на объект недвижимости
Сведения о зарегистрированных правах

Создание для объекта недвижимости		
Лист № 1 раздела 2	Всего листов раздела 2: 2	Всего разделов: 3
Всего листов выписки: 4		
20.06.2022г.		
Кадастровый номер: 22:26:020404:159		
1	Правовая основа (правообладатели):	1.1 Муниципальное образование Локтевский район Алтайского края
2	Вид, номер, дата и время государственной регистрации права:	2.1 Собственность 22:26:020404:159-22/138/2022-3 20.06.2022 06:44:37
3	Документы-основания	3.1 Постановление "О принятии имущества из муниципальной собственности муниципального образования город Горный Локтевского района Алтайского края в муниципальную собственность муниципального образования Локтевский район Алтайского края", № 145, выдан 31.03.2022, Администрация Локтевского района Алтайского края Решение "О передаче в собственность муниципальности имущества из муниципальной собственности город Горный Локтевского района Алтайского края в муниципальное образование Локтевский район Алтайского края для размещения по номерной в части организации водоснабжения и водоотведения в границах муниципального образования город Горный Локтевского района Алтайского края", № 166, выдан 25.08.2021, Горнощиповский Совет депутатов Локтевского района Алтайского края
4	Сведения об осуществлении государственной регистрации сделок, отягчающих право без необходимости в силу закона согласия третьих лиц, ипотечная:	4.1 данные отсутствуют
5	Отягчающие права и обременения объекта недвижимости:	не зарегистрированы

подпись правообладателя недвижимости	подпись	инициалы, фамилия
	М.П.	

Создание для объекта недвижимости		
Лист № 2 раздела 2	Всего листов раздела 2: 2	Всего разделов: 3
Всего листов выписки: 4		
20.06.2022г.		
Кадастровый номер: 22:26:020404:159		
6	Зачисление в судопроизводство права залога:	данные отсутствуют
7	Сведения о взыскании в отношении залогодержателя:	данные отсутствуют
8	Сведения о наличии решения об изъятии объекта недвижимости для государственных и муниципальных нужд:	данные отсутствуют
9	Сведения о возможности государственной регистрации без личного участия заявителя или его законного представителя:	данные отсутствуют
10	Правовые акты и сведения о наличии поступивших, но не рассмотренных заявлений о проведении государственной регистрации права (передача, прекращение права), отягчающих и права или обременении объекта недвижимости, сведения в отношении объекта недвижимости:	отсутствуют

Выписка из Единого государственного реестра недвижимости об основных характеристиках и зарегистрированных правах на объект недвижимости
Отдельные местоположения объекта недвижимости

Создание для объекта недвижимости		
Лист № 1 раздела 4	Всего листов раздела 4: 1	Всего разделов: 3
Всего листов выписки: 4		
20.06.2022г.		
Кадастровый номер: 22:26:020404:159		
Схема расположения объекта недвижимости (части объекта недвижимости) на земельном участке:		
Масштаб 1:5000		
Подпись инициалы, фамилия		
М.П.		

Водовод от насосной станции 2-го подъема до насосной станции 3-го подъема

Управление Федеральной службы государственной регистрации, кадастра и картографии по Алтайскому краю
Исполнительный отдел государственной регистрации

Выписка из Единого государственного реестра недвижимости об основных характеристиках и зарегистрированных правах на объект недвижимости

Сведения об основных характеристиках объекта недвижимости

В Единый государственный реестр недвижимости внесены следующие сведения:

Создание для объекта недвижимости		
Лист № 1 раздела 1	Всего листов раздела 1: 2	Всего разделов: 3
Всего листов выписки: 4		
20.06.2022г.		
Кадастровый номер: 22:26:000000:347		
Идентификационный номер кадастрового участка:	22:26:000000	
Дата присвоения кадастрового номера:	10.07.2020	
Район присвоенный государственный учетный номер:	Уч.номер 22-22/009-22/999-001/2020-216/039	
Местоположение:	Иркутская Федерация, Алтайский край, г.н. Локтевский	
Основные характеристики (для сооружения):	тип: водопровод	технические характеристики: диаметр
	протяженность: 18925	в метрах
Назначение:	10.1 водоснабжение водоснабжение:	
Назначение:	Водовод от насосной станции 2-го подъема до насосной станции 3-го подъема	
Количество этажей, и число подземных этажей:	данные отсутствуют	
Есть ли в собственности на земельном участке:	данные отсутствуют	
Площадь земельного участка:	1092	
Средняя стоимость, руб.:	826297	
Кадастровые номера шпал объектов недвижимости в пределах участка, расположенный объект недвижимости:	22:26:000000:131, 22:26:000000:159, 22:26:000000:75, 22:26:000000:293, 22:26:000000:301, 22:26:000000:441, 22:26:000000:157, 22:26:000000:75, 22:26:000000:267, 22:26:000000:375, 22:26:000000:376, 22:26:000000:406, 22:26:000000:241, 22:26:000000:267, 22:26:000000:624	
Кадастровые номера помещений, машино-мест, расположенных в здании (для сооружения):	данные отсутствуют	
Наличие помещений, машино-мест:	данные отсутствуют	
Сведения об объекте недвижимости и номер строки "технические":	Сведения об объекте недвижимости и номер строки "технические"	
Сведения, необходимые для идентификации объекта: 5 - План расположения инженерных, машино-мест на участке (планы этажей), отсутствуют.		
Специальные отметки:		

Создание для объекта недвижимости		
Лист № 2 раздела 1	Всего листов раздела 1: 2	Всего разделов: 3
Всего листов выписки: 4		
20.06.2022г.		
Кадастровый номер: 22:26:000000:347		
Получатель выписки:	УПРАВЛЕНИЕ ПО ЭКОНОМИЧЕСКОМУ РАЗВИТИЮ И ИМУЩЕСТВЕННОЙ ОПОШЕЩЕНИЯ АДМИНИСТРАЦИИ ЛОКТЕВСКОГО РАЙОНА АЛТАЙСКОГО КРАЯ (представитель иркутской области), Иркутская область, муниципальное образование город Горный Локтевского района Алтайского края	

Выписка из Единого государственного реестра недвижимости об основных характеристиках и зарегистрированных правах на объект недвижимости
Сведения о зарегистрированных правах

Современное вид объекта недвижимости		
Лист № 1 раздела 2	Всего листов раздела 2: 1	Всего разделов: 3
Всего листов выписки: 4		
14.06.2022:		
Кадастровый номер:		22:26:000000:347
1	Муниципальное образование Дзержинский район Алтайского края	1.1
2	Вид, номер, дата и время государственной регистрации права	2.1
3	Сведения об осуществлении государственной регистрации сделок, права, ограничения права без необходимости в силу закона согласия третьего лица, органа:	4.1
4	Ограничение прав и обременение объекта недвижимости:	не зарегистрировано
5	Заявленные в судебном порядке права требования:	данные отсутствуют
6	Сведения о владении и отношении к участку государственного кадастра:	данные отсутствуют
7	Сведения о назначении решения об объекте недвижимости для государственных и муниципальных нужд:	данные отсутствуют
8	Сведения о неосвоенности государственной регистрации без личного участия правообладателя или его законного представителя:	данные отсутствуют
9	Приоритетная информация и сведения о наличии поступивших, но не рассмотренных заявлений о прекращении государственной регистрации права (высвободить, пропустить права), ограничение права или обременение объекта недвижимости, сделки в отношении объекта недвижимости:	отсутствуют

подпись полномочного должностного лица	подпись	инициалы, фамилия
	М.П.	

Выписка из Единого государственного реестра недвижимости об основных характеристиках и зарегистрированных правах на объект недвижимости
Описание местоположения объекта недвижимости

Современное вид объекта недвижимости		
Лист № 1 раздела 4	Всего листов раздела 4: 1	Всего разделов: 3
Всего листов выписки: 4		
14.06.2022:		
Кадастровый номер:		22:26:000000:347
Схема расположения объекта недвижимости (части объекта недвижимости) на земельном участке		
Масштаб 1:200/900		Численные обозначения
подпись полномочного должностного лица	подпись	инициалы, фамилия
	М.П.	

Водопроводные сети (24138 м, d=500 мм)

Уникальное Физическое описание государственной собственности, включенной в записи Единого государственного реестра недвижимости

Выписка из Единого государственного реестра недвижимости об основных характеристиках и зарегистрированных правах на объект недвижимости

Сведения об основных характеристиках объекта недвижимости

Современное вид объекта недвижимости																																					
Лист № 1 раздела 1	Всего листов раздела 1: 2	Всего разделов: 3																																			
Всего листов выписки: 4																																					
22.06.2022:																																					
Кадастровый номер:		22:26:000000:204																																			
<table border="1"> <tr> <td>Номер кадастрового участка:</td> <td>22:26:00000</td> </tr> <tr> <td>Дата введения кадастрового номера:</td> <td>14.04.2017</td> </tr> <tr> <td>Разное идентификационный учетный номер:</td> <td>данные отсутствуют</td> </tr> <tr> <td>Местоположение:</td> <td>Российская Федерация, Алтайский край, Дзержинский район, по направлениям на авто-выезд от станции II подъема Свердловского водохранилища в с. Георгиевка до «кладбища» резервуаров Казаган</td> </tr> <tr> <td rowspan="4">Основные характеристики (для сооружения):</td> <td>тип:</td> <td>канализационная</td> </tr> <tr> <td>содержит ли подземные коммуникации:</td> <td>да</td> </tr> <tr> <td>назначение:</td> <td>канализационная</td> </tr> <tr> <td>категория назначения:</td> <td>канализационная</td> </tr> <tr> <td>Количество этажей, в том числе подземных этажей:</td> <td>данные отсутствуют</td> </tr> <tr> <td>Год ввода в эксплуатацию по завершении строительства:</td> <td>данные отсутствуют</td> </tr> <tr> <td>Год завершения строительства:</td> <td>1976</td> </tr> <tr> <td>Кадастровая стоимость, руб.:</td> <td>920322</td> </tr> <tr> <td>Кадастровый номер земельного участка, объектов недвижимости, в пределах которых расположен объект недвижимости:</td> <td>22:26:000004:131, 22:26:000000:159, 22:26:000000:375, 22:26:010404:141, 22:26:020404:157, 22:26:020404:175, 22:26:020506:347, 22:26:020506:375, 22:26:020506:376, 22:26:020506:400, 22:26:030101:241, 22:26:030102:100, 22:26:030102:265, 22:26:000000:654</td> </tr> <tr> <td>Кадастровые номера помещений, машино-мест, расположенных в здании или сооружении:</td> <td>данные отсутствуют</td> </tr> <tr> <td>Вид собственности/наименование:</td> <td>данные отсутствуют</td> </tr> <tr> <td>Статус здания по объекту недвижимости:</td> <td>Сведения об объекте недвижимости имеют статус "актуальные"</td> </tr> <tr> <td>Соблюдение условий:</td> <td>Сведения, необходимые для заполнения раздела 5 - План расположения коммуникаций, машино-мест и путей (планы улиц), отсутствуют</td> </tr> </table>			Номер кадастрового участка:	22:26:00000	Дата введения кадастрового номера:	14.04.2017	Разное идентификационный учетный номер:	данные отсутствуют	Местоположение:	Российская Федерация, Алтайский край, Дзержинский район, по направлениям на авто-выезд от станции II подъема Свердловского водохранилища в с. Георгиевка до «кладбища» резервуаров Казаган	Основные характеристики (для сооружения):	тип:	канализационная	содержит ли подземные коммуникации:	да	назначение:	канализационная	категория назначения:	канализационная	Количество этажей, в том числе подземных этажей:	данные отсутствуют	Год ввода в эксплуатацию по завершении строительства:	данные отсутствуют	Год завершения строительства:	1976	Кадастровая стоимость, руб.:	920322	Кадастровый номер земельного участка, объектов недвижимости, в пределах которых расположен объект недвижимости:	22:26:000004:131, 22:26:000000:159, 22:26:000000:375, 22:26:010404:141, 22:26:020404:157, 22:26:020404:175, 22:26:020506:347, 22:26:020506:375, 22:26:020506:376, 22:26:020506:400, 22:26:030101:241, 22:26:030102:100, 22:26:030102:265, 22:26:000000:654	Кадастровые номера помещений, машино-мест, расположенных в здании или сооружении:	данные отсутствуют	Вид собственности/наименование:	данные отсутствуют	Статус здания по объекту недвижимости:	Сведения об объекте недвижимости имеют статус "актуальные"	Соблюдение условий:	Сведения, необходимые для заполнения раздела 5 - План расположения коммуникаций, машино-мест и путей (планы улиц), отсутствуют
Номер кадастрового участка:	22:26:00000																																				
Дата введения кадастрового номера:	14.04.2017																																				
Разное идентификационный учетный номер:	данные отсутствуют																																				
Местоположение:	Российская Федерация, Алтайский край, Дзержинский район, по направлениям на авто-выезд от станции II подъема Свердловского водохранилища в с. Георгиевка до «кладбища» резервуаров Казаган																																				
Основные характеристики (для сооружения):	тип:	канализационная																																			
	содержит ли подземные коммуникации:	да																																			
	назначение:	канализационная																																			
	категория назначения:	канализационная																																			
Количество этажей, в том числе подземных этажей:	данные отсутствуют																																				
Год ввода в эксплуатацию по завершении строительства:	данные отсутствуют																																				
Год завершения строительства:	1976																																				
Кадастровая стоимость, руб.:	920322																																				
Кадастровый номер земельного участка, объектов недвижимости, в пределах которых расположен объект недвижимости:	22:26:000004:131, 22:26:000000:159, 22:26:000000:375, 22:26:010404:141, 22:26:020404:157, 22:26:020404:175, 22:26:020506:347, 22:26:020506:375, 22:26:020506:376, 22:26:020506:400, 22:26:030101:241, 22:26:030102:100, 22:26:030102:265, 22:26:000000:654																																				
Кадастровые номера помещений, машино-мест, расположенных в здании или сооружении:	данные отсутствуют																																				
Вид собственности/наименование:	данные отсутствуют																																				
Статус здания по объекту недвижимости:	Сведения об объекте недвижимости имеют статус "актуальные"																																				
Соблюдение условий:	Сведения, необходимые для заполнения раздела 5 - План расположения коммуникаций, машино-мест и путей (планы улиц), отсутствуют																																				
подпись полномочного должностного лица	подпись	инициалы, фамилия																																			
	М.П.																																				

Современное вид объекта недвижимости		
Лист № 2 раздела 1	Всего листов раздела 1: 2	Всего разделов: 3
Всего листов выписки: 4		
22.06.2022:		
Кадастровый номер:		22:26:000000:204
Получатель выписки:		
УПРАВЛЕНИЕ ПО ЭКОНОМИЧЕСКОМУ РАЗВИТИЮ И МУНИЦИПАЛЬНЫМ ОТНОШЕНИЯМ АДМИНИСТРАЦИИ ДЗЕРЖИНСКОГО РАЙОНА АЛТАЙСКОГО КРАЯ (председателя правомочителя), Правомочитель: Муниципальное образование Дзержинский район Алтайского края		

Выписка из Единого государственного реестра недвижимости об основных характеристиках и зарегистрированных правах на объект недвижимости

Сведения о зарегистрированных правах

Современное вид объекта недвижимости		
Лист № 1 раздела 2	Всего листов раздела 2: 1	Всего разделов: 3
Всего листов выписки: 4		
22.06.2022:		
Кадастровый номер:		22:26:000000:204
1	Муниципальное образование Дзержинский район Алтайского края	1.1
2	Вид, номер, дата и время государственной регистрации права	2.1
3	Сведения об осуществлении государственной регистрации сделок, права, ограничения права без необходимости в силу закона согласия третьего лица, органа:	4.1
4	Ограничение прав и обременение объекта недвижимости:	не зарегистрировано
5	Заявленные в судебном порядке права требования:	данные отсутствуют
6	Сведения о владении и отношении к участку государственного кадастра:	данные отсутствуют
7	Сведения о назначении решения об объекте недвижимости для государственных и муниципальных нужд:	данные отсутствуют
8	Сведения о неосвоенности государственной регистрации без личного участия правообладателя или его законного представителя:	данные отсутствуют
9	Приоритетная информация и сведения о наличии поступивших, но не рассмотренных заявлений о прекращении государственной регистрации права (высвободить, пропустить права), ограничение права или обременение объекта недвижимости, сделки в отношении объекта недвижимости:	отсутствуют

Выписка из Единого государственного реестра недвижимости об основных характеристиках и зарегистрированных правах на объект недвижимости. Описание местоположения объекта недвижимости

Сооружение вид объекта недвижимости									
Лист № 1 раздела 4	Всего листов раздела 4: 1	Всего разделов: 3	Всего листов выписки: 4						
19.06.2022									
Кadaстровый номер: 22:26:0010001.150									
Схема расположения объекта недвижимости (части объекта недвижимости) на земельном участке									
Масштаб 1:200000		Условные обозначения:							
<table border="0" style="width:100%"> <tr> <td style="width:33%">_____ полное наименование должности</td> <td style="width:33%">_____ подпись</td> <td style="width:33%">_____ инициалы, фамилия</td> </tr> <tr> <td></td> <td style="text-align:center">М.П.</td> <td></td> </tr> </table>				_____ полное наименование должности	_____ подпись	_____ инициалы, фамилия		М.П.	
_____ полное наименование должности	_____ подпись	_____ инициалы, фамилия							
	М.П.								

Кабельная телефонная линия от здания водозабора до опоры Рубцовской телефонной связи

Упоминание Федерального списка государственной регистрации, кадастра и картографии из Алтайского края

Выписка из Единого государственного реестра недвижимости об основных характеристиках и зарегистрированных правах на объект недвижимости

Сведения об основных характеристиках объекта недвижимости

В Единый государственный реестр недвижимости вносятся следующие сведения:

Раздел 4 Лист 1

Сооружение вид объекта недвижимости									
Лист № 1 раздела 1	Всего листов раздела 1: 1	Всего разделов: 3	Всего листов выписки: 3						
19.06.2022									
Кадастровый номер: 22:26:020404.158									
Индентификационный номер:	22-26-020404								
Дата принятия кадастрового номера:	22.06.2021								
Ранее присвоенный геопространственный уникальный номер:	Условный номер 22-22-999-22-999-001/2020-208335								
Местоположение:	Российская Федерация, Алтайский край, Локтевский район, МО Голубинский сельсовет								
Основные характеристики (для сооружения):	тип	значение	единица измерения						
	тротуарность	530	в метрах						
Назначение:	7.8. сооружение связи								
Наименование:	Кабельная телефонная линия от здания водозабора до опоры Рубцовской телефонной связи								
Какие-либо этапы в том числе изъятых этапов:	данные отсутствуют								
Появление в кадастре по информации собственников:	данные отсутствуют								
Год завершения строительства:	1973								
Кадастровая стоимость, руб.:	45215								
Кадастровые номера иных объектов недвижимости, в пределах которых расположена объект недвижимости:	22:26:020404/14								
Кадастровые номера помещений, машино-мест, расположенных в здании или сооружении:	данные отсутствуют								
Виды разрешенного использования:	данные отсутствуют								
Степень записи об объекте недвижимости имеет статус "актуальные"	данные отсутствуют								
Особые отметки:	Сведения, необходимые для заполнения раздела: 5 - План расчленения имущества, машино-места на этапы (планы этажей), отсутствуют.								
Получатель выписки:	УПРАВЛЕНИЕ ПО ЭКОНОМИЧЕСКОМУ РАЗВИТИЮ И ИМУЩЕСТВЕННЫМ ОТНОШЕНИЯМ АДМИНИСТРАЦИИ ЛОКТЕВСКОГО РАЙОНА АЛТАЙСКОГО КРАЯ (иные сведения правообладателя), Председатель: Муниципальное образование Локтевский район Алтайского края								
<table border="0" style="width:100%"> <tr> <td style="width:33%">_____ полное наименование должности</td> <td style="width:33%">_____ подпись</td> <td style="width:33%">_____ инициалы, фамилия</td> </tr> <tr> <td></td> <td style="text-align:center">М.П.</td> <td></td> </tr> </table>				_____ полное наименование должности	_____ подпись	_____ инициалы, фамилия		М.П.	
_____ полное наименование должности	_____ подпись	_____ инициалы, фамилия							
	М.П.								

Выписка из Единого государственного реестра недвижимости об основных характеристиках и зарегистрированных правах на объект недвижимости. Сведения о зарегистрированных правах

Сооружение вид объекта недвижимости									
Лист № 1 раздела 2	Всего листов раздела 2: 1	Всего разделов: 3	Всего листов выписки: 3						
19.06.2022									
Кадастровый номер: 22:26:020404.158									
1	Правообладатель (адресованности):	1.1	Муниципальное образование Локтевский район Алтайского края						
2	Вид, номер, дата и время государственной регистрации права:	2.1	Собственность 22:26:020404:158-22/11/2022-3 19.06.2022 08:27:54						
3	Документы-основания	3.1	Постановление Администрации Локтевского района Алтайского края, № 145, выдан 31.03.2022, Администрация Локтевского района Алтайского края						
4	Сведения об осуществлении государственной регистрации сделок, права, ограничения право без необходимости в силу закона согласия третьего лица, согласия:	4.1	данные отсутствуют						
5	Ограничение права и обременение объекта недвижимости не зарегистрировано		данные отсутствуют						
6	Заявление о создании порядка право требования:		данные отсутствуют						
7	Сведения о взыскании в отношении государственного права:		данные отсутствуют						
8	Сведения о нахождении решения об изъятии объекта недвижимости для государственных и муниципальных нужд:		данные отсутствуют						
9	Сведения о недвижимости государственной регистрации без личного участия правообладателя или его законного представителя:		данные отсутствуют						
10	Применение правил и системы и механизмы процедуры, иные предусмотренных законодательством о проведением государственной регистрации права (переход, приобретение права), ограничения права или обременения объекта недвижимости, сделки в отношении объекта недвижимости:		отсутствуют						
<table border="0" style="width:100%"> <tr> <td style="width:33%">_____ полное наименование должности</td> <td style="width:33%">_____ подпись</td> <td style="width:33%">_____ инициалы, фамилия</td> </tr> <tr> <td></td> <td style="text-align:center">М.П.</td> <td></td> </tr> </table>				_____ полное наименование должности	_____ подпись	_____ инициалы, фамилия		М.П.	
_____ полное наименование должности	_____ подпись	_____ инициалы, фамилия							
	М.П.								

Выписка из Единого государственного реестра недвижимости об основных характеристиках и зарегистрированных правах на объект недвижимости. Описание местоположения объекта недвижимости

Сооружение вид объекта недвижимости									
Лист № 1 раздела 4	Всего листов раздела 4: 1	Всего разделов: 3	Всего листов выписки: 3						
19.06.2022									
Кадастровый номер: 22:26:020404.158									
Схема расположения объекта недвижимости (части объекта недвижимости) на земельном участке									
Масштаб 1:1000		Условные обозначения:							
<table border="0" style="width:100%"> <tr> <td style="width:33%">_____ полное наименование должности</td> <td style="width:33%">_____ подпись</td> <td style="width:33%">_____ инициалы, фамилия</td> </tr> <tr> <td></td> <td style="text-align:center">М.П.</td> <td></td> </tr> </table>				_____ полное наименование должности	_____ подпись	_____ инициалы, фамилия		М.П.	
_____ полное наименование должности	_____ подпись	_____ инициалы, фамилия							
	М.П.								

Здание насосной станции промводвы 1-го подъема

Уполномоченный субъект государственной регистрации, кадастра и картографии по Алтайскому краю
Федеральное государственное учреждение "Алтайский крайцентр"

Выписка из Единого государственного реестра недвижимости об основных характеристиках и зарегистрированных правах на объект недвижимости

Сведения об основных характеристиках объекта недвижимости

В Единый государственный реестр недвижимости внесены следующие сведения:

Лист 1 Лист 1

Здание вид объекта недвижимости		
Лист № 1 раздела 1	Всего листов раздела 1: 2	
Всего разделов: 3		
Всего листов выписки: 4		
17.06.2022г.		
Кадастровый номер: 22:26:020403:126		
Номер кадастрового участка:	22:26:020403	
Дата прекращения кадастрового учета:	26.12.2014	
Ранее присвоенный государственный учетный номер:	Иинвентарный номер 01:223403:090017220 Лицевой промводостроительный участок Заселенными отделениями филиала ФГУП "Ростсельмашприкази-Федеральное БТИ" по Алтайскому краю	
Местонахождение:	Республика Фдерация, Алтайский край, Локтевский район, 1,5 км восточнее от с.Гегуринка, промышленный поселок	
Площадь, кв.м:	172,5	
Назначение:	Промышлен	
Назначение:	Здание насосной станции промводвы 1-го подъема	
Количество этажей, в том числе подземных этажей:	1, в том числе подземных 0	
Подъезд и членство в жилищном товариществе:	данные отсутствуют	
Год завершености строительства:	1963	
Кадастровая стоимость, руб.:	606332,83	
Кадастровые номера иных объектов недвижимости, в пределах которых расположен объект недвижимости:	22:26:020403:127	
Кадастровые номера помещений, машино-мест с расположенными в здании или сооружении:	данные отсутствуют	
Выда разрешено использование:	не является нежилым зданием	
Статус здания об объекте недвижимости:	Сведения об объекте недвижимости имеют статус "актуальные"	
Особые отметки:	Право (ограничение права, обременение объекта недвижимости) зарегистрировано на объект недвижимости с использованием: Здание насосной станции промводвы 1-го подъема, сведения, необходимые для заполнения раздела 5 - План расположения помещений, машино-мест на этаже (планы этажа), отсутствуют.	
подпись уполномоченного должностного лица	подпись	инициалы, фамилия
	М.П.	

Лист 2

Здание вид объекта недвижимости	
Лист № 2 раздела 1	Всего листов раздела 1: 2
Всего разделов: 3	
Всего листов выписки: 4	
17.06.2022г.	
Кадастровый номер: 22:26:020403:126	
Подписать выписку:	УПолномоченный по ЭКОНОМИЧЕСКОМУ РАЗВИТИЮ И ИМУЩЕСТВЕННЫМ СПОСОБностям АДМИНИСТРАЦИИ ЛОКТЕВСКОГО РАЙОНА АЛТАЙСКОГО КРАЯ (председатель правления общества), Прямобладалец: Муниципальное образование город Южная Локтевского района Алтайского края

Лист 2 Лист 3

Выписка из Единого государственного реестра недвижимости об основных характеристиках и зарегистрированных правах на объект недвижимости

Сведения о зарегистрированных правах

Здание вид объекта недвижимости		
Лист № 1 раздела 2	Всего листов раздела 2: 1	
Всего разделов: 3		
Всего листов выписки: 4		
17.06.2022г.		
Кадастровый номер: 22:26:020403:126		
1	Правообладатель (прямобладалец): Муниципальное образование Локтевский район Алтайского края	
2	Вид, номер, дата и время государственной регистрации права: Собственность 22:26:020403:126-23/11/2022-3 17.06.2022 07:14:51	
3	Сведения об осуществлении государственной регистрации сделки, права, ограничение права без необходимости в силу закона создания третьего лица, органа: данные отсутствуют	
5	Ограничение права и обременение объекта недвижимости: не зарегистрировано	
6	Земельные и субземельные права по требованию: данные отсутствуют	
7	Сведения о наличии в отношении недвижимого имущества: данные отсутствуют	
8	Сведения о наличии решения об инициации объектов недвижимости для государственных и муниципальных нужд: данные отсутствуют	
9	Сведения о необходимости государственной регистрации без личного участия правообладателя или его законного представителя: данные отсутствуют	
10	Правапритязания и сведения о наличии поступивших, но не рассмотренных заявлений и обращении государственной регистрации права (включая прекращение права), ограничение права или обременение объекта недвижимости, сведения об инициации объекта недвижимости: отсутствуют	
подпись уполномоченного должностного лица	подпись	инициалы, фамилия
	М.П.	

Выписка из Единого государственного реестра недвижимости об основных характеристиках и зарегистрированных правах на объект недвижимости

Сведения о характеристиках объекта недвижимости

Здание вид объекта недвижимости		
Лист № 1 раздела 4	Всего листов раздела 4: 1	
Всего разделов: 3		
Всего листов выписки: 4		
17.06.2022г.		
Кадастровый номер: 22:26:020403:126		
Схема расположения объекта недвижимости (части объекта недвижимости) на земельном участке №(а)		
Масштаб 1:300		
Подписать выписку:		
подпись уполномоченного должностного лица	подпись	инициалы, фамилия
	М.П.	

Водоприемный ковш (одноэтажное строение, водоприемное сооружение)

Уполномоченный субъект государственной регистрации, кадастра и картографии по Алтайскому краю
Федеральное государственное учреждение "Алтайский крайцентр"

Выписка из Единого государственного реестра недвижимости об основных характеристиках и зарегистрированных правах на объект недвижимости

Сведения об основных характеристиках объекта недвижимости

В Единый государственный реестр недвижимости внесены следующие сведения:

Лист 1 Лист 1

Сооружение вид объекта недвижимости													
Лист № 1 раздела 1	Всего листов раздела 1: 2												
Всего разделов: 2													
Всего листов выписки: 4													
21.06.2022г.													
Кадастровый номер: 22:26:020403:110													
Номер кадастрового участка:	22:26:020403												
Дата прекращения кадастрового номера:	26.12.2014												
Ранее присвоенный государственный учетный номер:	данные отсутствуют												
Местонахождение:	Республика Фдерация, Алтайский край, Локтевский район, 1,5 км восточнее от с.Гегуринка, промышленный поселок												
Основные характеристики (для сооружения):	<table border="1"> <tr> <td>тип</td> <td>значение</td> <td>стандарт измерения</td> </tr> <tr> <td>назначение:</td> <td>назначение: водоотвод</td> <td>140</td> </tr> <tr> <td>назначение:</td> <td>сооружение: водоотборное</td> <td></td> </tr> <tr> <td>назначение:</td> <td>водоприемный ковш (одноэтажное строение, водоприемное сооружение)</td> <td></td> </tr> </table>	тип	значение	стандарт измерения	назначение:	назначение: водоотвод	140	назначение:	сооружение: водоотборное		назначение:	водоприемный ковш (одноэтажное строение, водоприемное сооружение)	
тип	значение	стандарт измерения											
назначение:	назначение: водоотвод	140											
назначение:	сооружение: водоотборное												
назначение:	водоприемный ковш (одноэтажное строение, водоприемное сооружение)												
Количество этажей, в том числе подземных этажей:	1, в том числе подземных 0												
Подъезд и членство в жилищном товариществе:	данные отсутствуют												
Год завершености строительства:	1963												
Кадастровая стоимость, руб.:	4096												
Кадастровые номера иных объектов недвижимости, в пределах которых расположен объект недвижимости:	22:26:020403:127												
Кадастровые номера помещений, машино-мест с расположенными в здании или сооружении:	данные отсутствуют												
Выда разрешено использование:	данные отсутствуют												
Статус здания об объекте недвижимости:	Сведения об объекте недвижимости имеют статус "актуальные"												
Особые отметки:	Сведения, необходимые для заполнения раздела 4 - Описание местоположения объекта недвижимости; 5 - План расположения помещений, машино-мест на этаже (планы этажа), отсутствуют.												
подпись уполномоченного должностного лица	подпись	инициалы, фамилия											
	М.П.												

Водопрводные сети (22752 м)

Министерство промышленности и торговли Республики Беларусь

Выписка из Единого государственного реестра недвижимости об основных характеристиках и зарегистрированных правах на объект недвижимости

В Едином государственном реестре недвижимости внесены следующие сведения:

Лист № 1 из 2	Лист № 1 из 2
Лист № 2 из 2	Лист № 2 из 2
Лист № 3 из 2	Лист № 3 из 2
Лист № 4 из 2	Лист № 4 из 2

1	Муниципальное образование Дзержинский район, Дзержинский район, Дзержинский район
2	С/дворовый участок № 11/70/025-3
3	С/дворовый участок № 11/70/025-3
4	С/дворовый участок № 11/70/025-3
5	С/дворовый участок № 11/70/025-3
6	С/дворовый участок № 11/70/025-3
7	С/дворовый участок № 11/70/025-3
8	С/дворовый участок № 11/70/025-3
9	С/дворовый участок № 11/70/025-3
10	С/дворовый участок № 11/70/025-3

1	Муниципальное образование Дзержинский район, Дзержинский район, Дзержинский район
2	С/дворовый участок № 11/70/025-3
3	С/дворовый участок № 11/70/025-3
4	С/дворовый участок № 11/70/025-3
5	С/дворовый участок № 11/70/025-3
6	С/дворовый участок № 11/70/025-3
7	С/дворовый участок № 11/70/025-3
8	С/дворовый участок № 11/70/025-3
9	С/дворовый участок № 11/70/025-3
10	С/дворовый участок № 11/70/025-3

Лист 2

Муниципальное образование Дзержинский район, Дзержинский район, Дзержинский район

Лист № 1 из 2	Лист № 1 из 2
Лист № 2 из 2	Лист № 2 из 2
Лист № 3 из 2	Лист № 3 из 2
Лист № 4 из 2	Лист № 4 из 2

1	Муниципальное образование Дзержинский район, Дзержинский район, Дзержинский район
2	С/дворовый участок № 11/70/025-3
3	С/дворовый участок № 11/70/025-3
4	С/дворовый участок № 11/70/025-3
5	С/дворовый участок № 11/70/025-3
6	С/дворовый участок № 11/70/025-3
7	С/дворовый участок № 11/70/025-3
8	С/дворовый участок № 11/70/025-3
9	С/дворовый участок № 11/70/025-3
10	С/дворовый участок № 11/70/025-3

Лист 2

Лист № 1 из 2	Лист № 1 из 2
Лист № 2 из 2	Лист № 2 из 2
Лист № 3 из 2	Лист № 3 из 2
Лист № 4 из 2	Лист № 4 из 2

Лист 3

Лист № 1 из 2	Лист № 1 из 2
Лист № 2 из 2	Лист № 2 из 2
Лист № 3 из 2	Лист № 3 из 2
Лист № 4 из 2	Лист № 4 из 2

1	Муниципальное образование Дзержинский район, Дзержинский район, Дзержинский район
2	С/дворовый участок № 11/70/025-3
3	С/дворовый участок № 11/70/025-3
4	С/дворовый участок № 11/70/025-3
5	С/дворовый участок № 11/70/025-3
6	С/дворовый участок № 11/70/025-3
7	С/дворовый участок № 11/70/025-3
8	С/дворовый участок № 11/70/025-3
9	С/дворовый участок № 11/70/025-3
10	С/дворовый участок № 11/70/025-3

Лист 4

Лист № 1 из 2	Лист № 1 из 2
Лист № 2 из 2	Лист № 2 из 2
Лист № 3 из 2	Лист № 3 из 2
Лист № 4 из 2	Лист № 4 из 2

1	Муниципальное образование Дзержинский район, Дзержинский район, Дзержинский район
2	С/дворовый участок № 11/70/025-3
3	С/дворовый участок № 11/70/025-3
4	С/дворовый участок № 11/70/025-3
5	С/дворовый участок № 11/70/025-3
6	С/дворовый участок № 11/70/025-3
7	С/дворовый участок № 11/70/025-3
8	С/дворовый участок № 11/70/025-3
9	С/дворовый участок № 11/70/025-3
10	С/дворовый участок № 11/70/025-3

Содержание	
Лист № 1 (Вводный)	Вводный раздел № 1
Лист № 2 (Вводный)	Вводный раздел № 2
Лист № 3 (Вводный)	Вводный раздел № 3
Лист № 4 (Вводный)	Вводный раздел № 4
Лист № 5 (Вводный)	Вводный раздел № 5
Лист № 6 (Вводный)	Вводный раздел № 6
Лист № 7 (Вводный)	Вводный раздел № 7
Лист № 8 (Вводный)	Вводный раздел № 8

Гараж (2 бокса)

Удостоверенная дата: 2024-09-10

Имя: Фамилия:
 Адрес:

Рисунки 1, Лист 1


Планировка земельного участка	2:11:01/01/010
Планировка помещений	2:11:01/010/010/010
Планировка помещений в составе земельного участка	2:11:01/010/010/010/010
Планировка помещений в составе помещений	2:11:01/010/010/010/010/010
Планировка помещений в составе помещений в составе помещений	2:11:01/010/010/010/010/010/010
Планировка помещений в составе помещений в составе помещений в составе помещений	2:11:01/010/010/010/010/010/010/010
Планировка помещений в составе помещений в составе помещений в составе помещений в составе помещений	2:11:01/010/010/010/010/010/010/010/010
Планировка помещений в составе помещений в составе помещений в составе помещений в составе помещений в составе помещений	2:11:01/010/010/010/010/010/010/010/010/010
Планировка помещений в составе помещений в составе помещений в составе помещений в составе помещений в составе помещений в составе помещений	2:11:01/010/010/010/010/010/010/010/010/010/010
Планировка помещений в составе помещений в составе помещений в составе помещений в составе помещений в составе помещений в составе помещений в составе помещений	2:11:01/010/010/010/010/010/010/010/010/010/010/010

Рисунки 2, Лист 2

Имя: <input type="text"/>	Фамилия: <input type="text"/>
Адрес: <input type="text"/>	Адрес: <input type="text"/>
Имя: <input type="text"/>	Фамилия: <input type="text"/>
Адрес: <input type="text"/>	Адрес: <input type="text"/>

1. Назначение участка	2. Вид разрешенного использования	3. Категория земель
1.01.02.010.010	1.01.02.010.010	1.01.02.010.010
2. Назначение помещений	3. Вид разрешенного использования	4. Категория земель
2.01.02.010.010	2.01.02.010.010	2.01.02.010.010
3. Назначение помещений в составе помещений	4. Вид разрешенного использования	5. Категория земель
3.01.02.010.010	3.01.02.010.010	3.01.02.010.010

Имя: <input type="text"/>	Фамилия: <input type="text"/>
Адрес: <input type="text"/>	Адрес: <input type="text"/>
Имя: <input type="text"/>	Фамилия: <input type="text"/>
Адрес: <input type="text"/>	Адрес: <input type="text"/>



Знание трансформаторной подстанции № 1 (Знание подстанции волеизбор промпольца)

Имя: Фамилия:
 Адрес:

Имя: <input type="text"/>	Фамилия: <input type="text"/>
Адрес: <input type="text"/>	Адрес: <input type="text"/>
Имя: <input type="text"/>	Фамилия: <input type="text"/>
Адрес: <input type="text"/>	Адрес: <input type="text"/>


1. Назначение участка	2. Вид разрешенного использования	3. Категория земель
1.01.02.010.010	1.01.02.010.010	1.01.02.010.010
2. Назначение помещений	3. Вид разрешенного использования	4. Категория земель
2.01.02.010.010	2.01.02.010.010	2.01.02.010.010
3. Назначение помещений в составе помещений	4. Вид разрешенного использования	5. Категория земель
3.01.02.010.010	3.01.02.010.010	3.01.02.010.010

Выписка из Единого государственного реестра недвижимости об основных характеристиках и зарегистрированных правах на объект недвижимости
Сведения о зарегистрированных правах

Здание			
вид объекта недвижимости			
Лист № 1 раздела 2	Всего листов раздела 2: 1	Всего разделов: 3	Всего листов выписки: 3
21.06.2022г.			
Кластерный номер: 22:26:020403:129			
1	Правомобладатель (правообладатели):	1.1	Муниципальное образование Дзержинский район Алтайского края
2	Вид, номер, дата и время государственной регистрации права:	2.1	Собственность 22:26:020403:129-22/11/2022-3 20.06.2022 14:51:41
3	Документы-основания	3.1	Постановление, № 145, выдан 31.03.2022, Администрации Дзержинского района Алтайского края
4	Сведения об осуществлении государственной регистрации сделок, права, ограничение права без необходимого в силу закона согласия третьего лица, органа:	4.1	данные отсутствуют
5	Отграничение права и обременение объекта недвижимости:		не зарегистрировано
6	Данные о в судебном порядке право утратившие:		данные отсутствуют
7	Сведения о взыскании в отношении зарегистрированного права:		данные отсутствуют
8	Сведения о наличии решения об изъятии объекта недвижимости для государственных и муниципальных нужд:		данные отсутствуют
9	Сведения о невозможности государственной регистрации без личного участия правообладателя или его законного представителя:		данные отсутствуют
10	Правовые акты и сведения о наличии госуслуг, но не раскрытых заявителем и проведенной государственной регистрации права (переход, прекращение права), ограничение права или обременение объекта недвижимости, сделки в отношении объекта недвижимости:		отсутствуют

полное наименование должности	подпись	инициалы, фамилия
	М.П.	

Выписка из Единого государственного реестра недвижимости об основных характеристиках и зарегистрированных правах на объект недвижимости
Описание местоположения объекта недвижимости

Здание			
вид объекта недвижимости			
Лист № 1 раздела 4	Всего листов раздела 4: 1	Всего разделов: 3	Всего листов выписки: 3
21.06.2022г.			
Кластерный номер: 22:26:020403:129			
Схема расположения объекта недвижимости (части объекта недвижимости) на земельном участке			
			
Масштаб: 1:200			
Исчисленные координаты:			
полное наименование должности	подпись	инициалы, фамилия	
	М.П.		

Двухэтажное здание блока насосной воздухоудвонной станции

Выписка из Единого государственного реестра недвижимости об основных характеристиках и зарегистрированных правах на объект недвижимости

Сведения об основных характеристиках объекта недвижимости
В Едином государственном реестре недвижимости следующие сведения:

Здание			
вид объекта недвижимости			
Лист № 1 раздела 1	Всего листов раздела 1: 1	Всего разделов: 3	Всего листов выписки: 3
21.06.2022г.			
Кластерный номер: 22:26:020506:391			
1	Правомобладатель (правообладатели):	1.1	Муниципальное образование Дзержинского района Алтайского края
2	Вид, номер, дата и время государственной регистрации права:	2.1	Собственность 22:26:020506:391-22/140/2022-6 21.06.2022 11:38:35
4	Сведения об осуществлении государственной регистрации сделок, права, ограничение права без необходимого в силу закона согласия третьего лица, органа:	4.1	данные отсутствуют
5	Отграничение права и обременение объекта недвижимости:		не зарегистрировано
6	Данные о в судебном порядке право утратившие:		данные отсутствуют
7	Сведения о взыскании в отношении зарегистрированного права:		данные отсутствуют
8	Сведения о наличии решения об изъятии объекта недвижимости для государственных и муниципальных нужд:		данные отсутствуют
9	Сведения о невозможности государственной регистрации без личного участия правообладателя или его законного представителя:		данные отсутствуют
10	Правовые акты и сведения о наличии госуслуг, но не раскрытых заявителем и проведенной государственной регистрации права (переход, прекращение права), ограничение права или обременение объекта недвижимости, сделки в отношении объекта недвижимости:		отсутствуют

Выписка из Единого государственного реестра недвижимости об основных характеристиках и зарегистрированных правах на объект недвижимости
Сведения о зарегистрированных правах

Здание			
вид объекта недвижимости			
Лист № 1 раздела 2	Всего листов раздела 2: 1	Всего разделов: 3	Всего листов выписки: 3
21.06.2022г.			
Кластерный номер: 22:26:020506:391			
1	Правомобладатель (правообладатели):	1.1	Муниципальное образование Дзержинского района Алтайского края
2	Вид, номер, дата и время государственной регистрации права:	2.1	Собственность 22:26:020506:391-22/140/2022-6 21.06.2022 11:38:35
4	Сведения об осуществлении государственной регистрации сделок, права, ограничение права без необходимого в силу закона согласия третьего лица, органа:	4.1	данные отсутствуют
5	Отграничение права и обременение объекта недвижимости:		не зарегистрировано
6	Данные о в судебном порядке право утратившие:		данные отсутствуют
7	Сведения о взыскании в отношении зарегистрированного права:		данные отсутствуют
8	Сведения о наличии решения об изъятии объекта недвижимости для государственных и муниципальных нужд:		данные отсутствуют
9	Сведения о невозможности государственной регистрации без личного участия правообладателя или его законного представителя:		данные отсутствуют
10	Правовые акты и сведения о наличии госуслуг, но не раскрытых заявителем и проведенной государственной регистрации права (переход, прекращение права), ограничение права или обременение объекта недвижимости, сделки в отношении объекта недвижимости:		отсутствуют

полное наименование должности	подпись	инициалы, фамилия
	М.П.	

Выписка из Единого государственного реестра недвижимости об основных характеристиках и зарегистрированных правах на объект недвижимости
Описание местоположения объекта недвижимости

Здание			
вид объекта недвижимости			
Лист № 1 раздела 4	Всего листов раздела 4: 1	Всего разделов: 3	Всего листов выписки: 3
15.06.2022г.			
Кадастровый номер:		122:26:020506:393	
Схема расположения объекта недвижимости (части объекта недвижимости) на земельном участке(а)			
Масштаб 1:400			
Местные обозначения:			
полное наименование должности	подпись	инициалы, фамилия	
	M.I.I.		

Здание хлораторной

Уполномоченный Федеральной службы государственной регистрации, кадастра и картографии по Алтайскому краю
исполнительный директор государственного реестра недвижимости

Выписка из Единого государственного реестра недвижимости об основных характеристиках и зарегистрированных правах на объект недвижимости

Сведения об основных характеристиках объекта недвижимости

В Единый государственный реестр недвижимости внесены следующие сведения:

Раздел 1 Лист 1

Здание			
вид объекта недвижимости			
Лист № 1 раздела 1	Всего листов раздела 1: 1	Всего разделов: 3	Всего листов выписки: 3
15.06.2022г.			
Кадастровый номер:		122:26:020506:393	
Идентификационный номер:	122:26:020506	Дата введения в эксплуатацию:	26.12.2014
Ранее присвоенный государственный учетный номер:	Идентификационный номер 01:22:3403:000017200 Ликвидация промышленного участка Землепользователь: Управление филиала ФГУП "Росстат" в Республике Алтай - Республика Алтай		
Местоположение:	Республика Алтай, Алтайский край, Южескский район, 2 км севернее г.Гурьев, территория охранных земель		
Площадь, кв. м:	107,4	Назначение:	Нежилое
Назначение:	Нежилое	Изначальное:	Здание производственное
Количество этажей, в том числе подземных этажей:	1, в том числе подземных 0	Газ ввоза в эксплуатацию по местоположению:	данные отсутствуют
Срок завершенности строительства:	1980	Срок завершенности строительства:	1980
Кадастровый номер и иные объекты недвижимости, в пределах которых расположен объект недвижимости:	122:26:020506:393		
Кадастровые номера помещений, машино-мест, раздельных частей в здании или сооружении:	данные отсутствуют		
Планы помещений (карты помещений):	использованные планы		
Степень застройки объекта недвижимости:	Сведения об объекте недвижимости имеют статус "актуальные"		
Особые отметки:	Сведения, необходимые для завершения раздела: 5 - Цели размещения помещений, машинно-моста на этаже (планы этажа), отсутствуют.		
Получатель выписки:	УПРАВЛЕНИЕ ПО ЭКОНОМИЧЕСКОМУ РАЗВИТИЮ И ИМУЩЕСТВЕННЫМ ОТНОШЕНИЯМ АДМИНИСТРАЦИИ ЮЖЕСКЕСКОГО РАЙОНА АЛТАЙСКОГО КРАЯ (средствитель правовой поддержки), Новосибирская: Муниципальное образование Южескский район Алтайского края		
полное наименование должности	подпись	инициалы, фамилия	
	M.I.I.		

Выписка из Единого государственного реестра недвижимости об основных характеристиках и зарегистрированных правах на объект недвижимости
Сведения о зарегистрированных правах

Здание			
вид объекта недвижимости			
Лист № 1 раздела 2	Всего листов раздела 2: 1	Всего разделов: 3	Всего листов выписки: 3
15.06.2022г.			
Кадастровый номер:		122:26:020506:393	
1	Правообладатель (полное наименование):	1.1	Муниципальное образование Южескский район Алтайского края
2	Вид, номер, дата и время государственной регистрации права:	2.1	Собственность 122:26:020506:393-22/11/2022-5 15.06.2022 10:06:22
3	Документально-основания:	3.1	Постановление Администрации Южескского района Алтайского края, № 145, выдан 31.03.2022 Акт о приеме-передаче, выдан 31.01.2022
4	Сведения об осуществлении государственной регистрации сделки, право, ограничение права без необходимости в силу закона отпущены третьему лицу, отпущен:	4.1	данные отсутствуют
5	Ограничение прав и обременение объекта недвижимости:	не зарегистрировано	
6	Заявлено в судебном порядке прекращение:	данные отсутствуют	
7	Сведения о возмещении в отношении залогодержателя права:	данные отсутствуют	
8	Сведения о наличии решений об изъятии объекта недвижимости для государственных и муниципальных нужд:	данные отсутствуют	
9	Сведения о недвижимости государственной регистрации без учета участия правообладателя или его законного представителя:	данные отсутствуют	
10	Проактивные и сведения о наличии поступивших, но не рассмотренных заявлений о прекращении государственной регистрации права (передача, прекращение права), ограничение права или обременения объекта недвижимости, сделан в отношении объекта недвижимости:	отсутствуют	
полное наименование должности	подпись	инициалы, фамилия	
	M.I.I.		

Выписка из Единого государственного реестра недвижимости об основных характеристиках и зарегистрированных правах на объект недвижимости
Описание местоположения объекта недвижимости

Здание			
вид объекта недвижимости			
Лист № 1 раздела 4	Всего листов раздела 4: 1	Всего разделов: 3	Всего листов выписки: 3
15.06.2022г.			
Кадастровый номер:		122:26:020506:393	
Схема расположения объекта недвижимости (части объекта недвижимости) на земельном участке(а)			
Масштаб 1:200			
Местные обозначения:			
полное наименование должности	подпись	инициалы, фамилия	
	M.I.I.		

Здание решеток

Уполномоченный орган государственной регистрации, кадастра и картографии по Алтайскому краю
Муниципальное казенное учреждение «Регистратор»

Выписка из Единого государственного реестра недвижимости об основных характеристиках и зарегистрированных правах на объект недвижимости

Сведения об основных характеристиках объекта недвижимости

В Единый государственный реестр недвижимости внесены следующие сведения:

Раздел 1 Лист 1

Этапы	
вид объекта недвижимости	
Лист № 1 раздела 1	Всего листов раздела 1: 1
Лист № 1 раздела 2	Всего листов раздела 2: 3
Лист № 1 раздела 3	Всего листов раздела 3: 3
14.06.2022:	Кадестровый номер: 22:26:020506:392
Схема расположения объекта недвижимости (части объекта недвижимости) на земельном участке:	
Масштаб 1:90	Основные обозначения:
полное наименование должности	подпись
	М.П.
	инициалы, фамилия

полное наименование должности	подпись	инициалы, фамилия
	М.П.	

Раздел 2 Лист 2

Выписка из Единого государственного реестра недвижимости об основных характеристиках и зарегистрированных правах на объект недвижимости

Сведения о зарегистрированных правах

Этапы		
вид объекта недвижимости		
Лист № 1 раздела 2	Всего листов раздела 2: 1	
Лист № 1 раздела 3	Всего листов раздела 3: 3	
Лист № 1 раздела 4	Всего листов раздела 4: 3	
14.06.2022:	Кадестровый номер: 22:26:020506:392	
1	Правообладатель (правообладатели): 1,1 Муниципальное образование Локтевский район Алтайского края	
2	Вид, номер, дата и орган государственной регистрации права: Собственность 22:26:020506:392-2/114/2022-5 14.06.2022 12:28:13	
3	Документы-основания: 3,1 Акт о приеме-передаче, № 1, выдан 31.01.2022	
4	Сведения об осуществлении государственной регистрации сделок, права, ограничения права без ограничения в силу закона согласия третьего лица, согласия:	
4,1	данные отсутствуют	
5	Отграничение права и обременение объекта недвижимости:	
5,1	на территории	
6	Заявление в судебном порядке права требования:	
6,1	данные отсутствуют	
7	Сведения о возмещении в отношении зарегистрированного права:	
7,1	данные отсутствуют	
8	Сведения о наличии решения об ипотечной объекте недвижимости для государственных и муниципальных нужд:	
8,1	данные отсутствуют	
9	Сведения о неактуальности государственной регистрации без личного участия правообладателя или его законного представителя:	
9,1	данные отсутствуют	
10	Привлечение к сведениям о наличии государственной регистрации права (сделки, правоустанавливающего документа) права или обременения объекта недвижимости, сделан в отношении объекта недвижимости:	
10,1	отсутствуют	
полное наименование должности	подпись	инициалы, фамилия
	М.П.	

Выписка из Единого государственного реестра недвижимости об основных характеристиках и зарегистрированных правах на объект недвижимости

Сведения об основных характеристиках объекта недвижимости

Этапы	
вид объекта недвижимости	
Лист № 1 раздела 4	Всего листов раздела 4: 1
Лист № 1 раздела 3	Всего листов раздела 3: 3
Лист № 1 раздела 2	Всего листов раздела 2: 3
14.06.2022:	Кадестровый номер: 22:26:020506:392
Схема расположения объекта недвижимости (части объекта недвижимости) на земельном участке:	
Масштаб 1:90	Основные обозначения:
полное наименование должности	подпись
	М.П.
	инициалы, фамилия

Здание насосной станции перекачки № 1

Уполномоченный орган государственной регистрации, кадастра и картографии по Алтайскому краю
Муниципальное казенное учреждение «Регистратор»

Выписка из Единого государственного реестра недвижимости об основных характеристиках и зарегистрированных правах на объект недвижимости

Сведения об основных характеристиках объекта недвижимости

В Единый государственный реестр недвижимости внесены следующие сведения:

Раздел 1 Лист 1

Этапы	
вид объекта недвижимости	
Лист № 1 раздела 1	Всего листов раздела 1: 1
Лист № 1 раздела 3	Всего листов раздела 3: 3
Лист № 1 раздела 2	Всего листов раздела 2: 3
14.06.2022:	Кадестровый номер: 22:26:020201:4986
Схема расположения объекта недвижимости (части объекта недвижимости) на земельном участке:	
Масштаб 1:90	Основные обозначения:
полное наименование должности	подпись
	М.П.
	инициалы, фамилия

полное наименование должности	подпись	инициалы, фамилия
	М.П.	

Здание насосной станции перекачки № 2

Выписка из Единого государственного реестра недвижимости об основных характеристиках и зарегистрированных правах на объект недвижимости

Table with 3 columns: №, Описание, Дата. Contains details for 'Здание насосной станции перекачки № 2' including location and technical specifications.

М.П. [Stamp]

Table with 2 columns: №, Описание. Contains details for 'Здание насосной станции перекачки № 2' including location and technical specifications.

Выписка из Единого государственного реестра недвижимости об основных характеристиках и зарегистрированных правах на объект недвижимости

Table with 3 columns: №, Описание, Дата. Contains details for 'Здание насосной станции перекачки № 2' including location and technical specifications.

М.П. [Stamp]

Лист 2

Выписка из Единого государственного реестра недвижимости об основных характеристиках и зарегистрированных правах на объект недвижимости

Table with 3 columns: №, Описание, Дата. Contains details for 'Здание насосной станции перекачки № 2' including location and technical specifications.


М.П. [Stamp]

Table with 2 columns: №, Описание. Contains details for 'Здание насосной станции перекачки № 2' including location and technical specifications.

Выписка из Единого государственного реестра недвижимости об основных характеристиках и зарегистрированных правах на объект недвижимости

Table with 3 columns: №, Описание, Дата. Contains details for 'Здание насосной станции перекачки № 2' including location and technical specifications.

М.П. [Stamp]



Выписка из Единого государственного реестра недвижимости об основных характеристиках и зарегистрированных правах на объект недвижимости
 Объект недвижимости: объект недвижимости

15.06.2019	Лист №1	Лист №2	Лист №3	Лист №4
Сторожище на объекте недвижимости				
Кадастровый номер: 15:06/009/006/014				
Числитель дробной части кадастрового номера объекта недвижимости на кадастровом участке				
Наименование	Идентификационный номер	Дата введения в действие	Масштаб	Ссылка на документацию
15.06.2019	15:06/009/006/014	15.06.2019	1:500	15:06/009/006/014
М.П.				

Клиповые площадки

Земельно-строительный участок, расположенный на территории населенного пункта

Выписка из Единого государственного реестра недвижимости об основных характеристиках и зарегистрированных правах на объект недвижимости

Объект недвижимости: объект недвижимости

15.06.2019	Лист №1	Лист №2	Лист №3	Лист №4
Сторожище на объекте недвижимости				
Кадастровый номер: 15:06/009/006/014				
Числитель дробной части кадастрового номера объекта недвижимости на кадастровом участке				
Наименование	Идентификационный номер	Дата введения в действие	Масштаб	Ссылка на документацию
15.06.2019	15:06/009/006/014	15.06.2019	1:500	15:06/009/006/014
М.П.				

Выписка из Единого государственного реестра недвижимости об основных характеристиках и зарегистрированных правах на объект недвижимости
 Объект недвижимости: объект недвижимости

15.06.2019	Лист №1	Лист №2	Лист №3	Лист №4
Сторожище на объекте недвижимости				
Кадастровый номер: 15:06/009/006/014				
Числитель дробной части кадастрового номера объекта недвижимости на кадастровом участке				
Наименование	Идентификационный номер	Дата введения в действие	Масштаб	Ссылка на документацию
15.06.2019	15:06/009/006/014	15.06.2019	1:500	15:06/009/006/014
М.П.				

Клиповые площадки

Земельно-строительный участок, расположенный на территории населенного пункта

Выписка из Единого государственного реестра недвижимости об основных характеристиках и зарегистрированных правах на объект недвижимости

Объект недвижимости: объект недвижимости

15.06.2019	Лист №1	Лист №2	Лист №3	Лист №4
Сторожище на объекте недвижимости				
Кадастровый номер: 15:06/009/006/014				
Числитель дробной части кадастрового номера объекта недвижимости на кадастровом участке				
Наименование	Идентификационный номер	Дата введения в действие	Масштаб	Ссылка на документацию
15.06.2019	15:06/009/006/014	15.06.2019	1:500	15:06/009/006/014
М.П.				

Отстойники контактные

Штампование: Вспомогательная служба государственной администрации, администрация и жилищный отдел Администрации района
Письма из Единого государственного реестра недвижимости об основных характеристиках и зарегистрированных правах на объект недвижимости
Система государственного реестра недвижимости выдает следующие сведения:

Table with columns: Лист №1, Серия №1, Дата выдачи, Серия документа, Дата документа, Серия документа, Дата документа, Серия документа, Дата документа. Contains registration details for 'Объект недвижимости' and 'Земельный участок'.

Письма из Единого государственного реестра недвижимости об основных характеристиках и зарегистрированных правах на объект недвижимости
Система государственного реестра недвижимости выдает следующие сведения:

Table with columns: Лист №1, Серия №1, Дата выдачи, Серия документа, Дата документа, Серия документа, Дата документа, Серия документа, Дата документа. Contains registration details for 'Объект недвижимости' and 'Земельный участок'.

Лист 2

Штампование: Вспомогательная служба государственной администрации, администрация и жилищный отдел Администрации района
Письма из Единого государственного реестра недвижимости об основных характеристиках и зарегистрированных правах на объект недвижимости
Система государственного реестра недвижимости выдает следующие сведения:

Table with columns: Лист №1, Серия №1, Дата выдачи, Серия документа, Дата документа, Серия документа, Дата документа, Серия документа, Дата документа. Contains registration details for 'Объект недвижимости' and 'Земельный участок'.

Лист 3

Штампование: Вспомогательная служба государственной администрации, администрация и жилищный отдел Администрации района
Письма из Единого государственного реестра недвижимости об основных характеристиках и зарегистрированных правах на объект недвижимости
Система государственного реестра недвижимости выдает следующие сведения:

Table with columns: Лист №1, Серия №1, Дата выдачи, Серия документа, Дата документа, Серия документа, Дата документа, Серия документа, Дата документа. Contains registration details for 'Объект недвижимости' and 'Земельный участок'.

Лист 4

Штампование: Вспомогательная служба государственной администрации, администрация и жилищный отдел Администрации района
Письма из Единого государственного реестра недвижимости об основных характеристиках и зарегистрированных правах на объект недвижимости
Система государственного реестра недвижимости выдает следующие сведения:

Table with columns: Лист №1, Серия №1, Дата выдачи, Серия документа, Дата документа, Серия документа, Дата документа, Серия документа, Дата документа. Contains registration details for 'Объект недвижимости' and 'Земельный участок'.

Выписка из Единого государственного реестра недвижимости об основных характеристиках и зарегистрированных правах на объект недвижимости
Описание местоположения объекта недвижимости

Сведения об объекте недвижимости			
Лист № 1 раздела 4	Всего листов раздела 4: 1	Всего разделов: 3	Всего листов выписки: 3
15.06.2022:			
Кадстровый номер:		22:26:020506-413	
Схема расположения объекта недвижимости (части объекта недвижимости) на земельном участке(ах)			
Масштаб 1:200		Условные обозначения:	
полное наименование должности	подпись	инициалы, фамилия	
	М.П.		

Горизонтальные песколовки

Уполномоченные службы государственной власти и коммунального предприятия

Выписка из Единого государственного реестра недвижимости об основных характеристиках и зарегистрированных правах на объект недвижимости

Сведения об основных характеристиках объекта недвижимости

В Единый государственный реестр недвижимости внесены следующие сведения:

Лист 1 Лист 1

Сведения об объекте недвижимости			
Лист № 1 раздела 1	Всего листов раздела 1: 1	Всего разделов: 3	Всего листов выписки: 3
16.06.2022:			
Кадстровый номер:		22:26:020506-413	
Имя объекта недвижимости:	22:26:020506		
Дата присвоения кадастрового номера:	26.08.2019		
Ранее присвоенный государственный учетный номер:	Условный номер 22-22-896-23-999-201/2019-135364		
Местоположение:	Условный край, край Локтевский, 2 км севернее горки Гутыля, коммунальное 2		
Основные характеристики (для сооружения):	тип	значение	единица измерения
	горизонт	0,1	в метрах
Назначение:	10) сооружение коммунального назначения		
Назначение:	Горизонтальные песколовки		
Количество этажей, в том числе надземных этажей:	этажи отсутствуют		
Есть лифта в эксплуатации по назначению от производителя:	данные отсутствуют		
Площадь застроенной территории:	1920		
Кадастровая стоимость, руб.:	420306		
Кадастровые номера иных объектов недвижимости, в пределах которых расположен объект недвижимости:	22:26:020506-389		
Кадастровые номера помещений, машино-мест с расположенными в здании для определения:	данные отсутствуют		
Площаь государственного использования:	данные отсутствуют		
Степень задела об объекте недвижимости:	Сведения об объекте недвижимости имеют статус "безопасные"		
Особые отметки:	Сведения, необходимые для заполнения раздела 5 - Пяти разграничения помещений, машино-мест на этажах (планы этажей), отсутствуют.		
Получатель выписки:	УПРАВЛЕНИЕ ПО ЭКОНОМИЧЕСКОМУ РАЗВИТИЮ И ИМУЩЕСТВЕННЫМ ОТНОШЕНИЯМ АДМИНИСТРАЦИИ ЛОКТЕВСКОГО РАЙОНА АЛТАЙСКОГО КРАЯ (проезд сангастейский, правобережный, Пятигорский, Муниципальное образование город Горный Локтевского района Алтайского края		
полное наименование должности	подпись	инициалы, фамилия	
	М.П.		

Выписка из Единого государственного реестра недвижимости об основных характеристиках и зарегистрированных правах на объект недвижимости
Сведения о зарегистрированных правах

Сведения об объекте недвижимости			
Лист № 1 раздела 2	Всего листов раздела 2: 1	Всего разделов: 3	Всего листов выписки: 3
16.06.2022:			
Кадстровый номер:		22:26:020506-413	
1	Правообладатели, формы собственности:	1.1	Муниципальное образование Локтевский район Алтайского края
2	Вид, номер, дата и время государственной регистрации права:	2.1	Собственность 22:26:020506-413-22/15/2022-3 16.06.2022 10:10:55
4	Сведения об осуществлении государственной регистрации сделки, права, ограничения права без необходимости в силу закона согласия третьего лица, термина:	4.1	данные отсутствуют
5	Отграничение прав и обременение объекта недвижимости:	не зарегистрировано	
6	Заданные в судебном порядке требования:	данные отсутствуют	
7	Сведения о возмещении и отмене исполнения заложенного заложенного права:	данные отсутствуют	
8	Сведения о наличии решения об изъятии объекта недвижимости для государственных и муниципальных нужд:	данные отсутствуют	
9	Сведения о невозможности государственной регистрации без согласия участов правообладателя или его законного представителя:	данные отсутствуют	
10	Приоритетность и сведения о наличии выступлений, по государственной регистрации права (перехода, прекращения права), ограничения права или обременения объекта недвижимости, сделки в отношении объекта недвижимости:	отсутствуют	
полное наименование должности	подпись	инициалы, фамилия	
	М.П.		

Выписка из Единого государственного реестра недвижимости об основных характеристиках и зарегистрированных правах на объект недвижимости
Описание местоположения объекта недвижимости

Сведения об объекте недвижимости			
Лист № 1 раздела 4	Всего листов раздела 4: 1	Всего разделов: 3	Всего листов выписки: 3
16.06.2022:			
Кадстровый номер:		22:26:020506-413	
Схема расположения объекта недвижимости (части объекта недвижимости) на земельном участке(ах)			
Масштаб 1:60		Условные обозначения:	
полное наименование должности	подпись	инициалы, фамилия	
	М.П.		

Аэротенки

Управление Федеральной службы государственной регистрации, кадастра и картографии по Алтайскому краю

Выписка из Единого государственного реестра недвижимости об основных характеристиках и зарегистрированных правах на объект недвижимости

Сведения об основных характеристиках объекта недвижимости

В Единый государственный реестр недвижимости внесены следующие сведения:

Table with 4 columns: Лист №1 раздела 1, Всего листов раздела 1: 2, Всего разделов: 3, Всего листов выписки: 4. Includes fields for кадастровый номер (22:56:020506:423) and detailed technical specifications of the structure.

Table with 3 columns: полные наименования должностей, подпись, инициалы, фамилия. Shows 'М.П.' in the signature field.

Лист 1 Лист 1

Выписка из Единого государственного реестра недвижимости об основных характеристиках и зарегистрированных правах на объект недвижимости

Снижение местной полевой нагрузки на объект недвижимости

Table with 4 columns: Лист №1 раздела 4, Всего листов раздела 4: 1, Всего разделов: 3, Всего листов выписки: 4. Includes кадастровый номер 22:56:020506:423.




Table with 3 columns: полные наименования должностей, подпись, инициалы, фамилия. Shows 'М.П.' in the signature field.

Коллектор сбросной

Управление Федеральной службы государственной регистрации, кадастра и картографии по Алтайскому краю

Выписка из Единого государственного реестра недвижимости об основных характеристиках и зарегистрированных правах на объект недвижимости

Сведения об основных характеристиках объекта недвижимости

В Единый государственный реестр недвижимости внесены следующие сведения:

Table with 4 columns: Лист №1 раздела 1, Всего листов раздела 1: 1, Всего разделов: 3, Всего листов выписки: 4. Includes кадастровый номер 22:56:020506:421.

Detailed technical specifications for the sewerage collector, including fields for кадастровый номер, дата отнесения к кадастровому номеру, and кадастровая стоимость.

Table with 3 columns: полные наименования должностей, подпись, инициалы, фамилия. Shows 'М.П.' in the signature field.

Лист 1 Лист 1

Лист 2 Лист 3

Выписка из Единого государственного реестра недвижимости об основных характеристиках и зарегистрированных правах на объект недвижимости

Сведения о зарегистрированных правах

Table with 4 columns: Лист №1 раздела 2, Всего листов раздела 2: 1, Всего разделов: 3, Всего листов выписки: 4. Includes кадастровый номер 22:56:020506:423.

Table with 2 columns: №, Описание. Lists 10 items of information regarding the cadastral plan, registration, and rights of the object.

Выписка из Единого государственного реестра недвижимости об основных характеристиках и зарегистрированных правах на объект недвижимости

Сведения о зарегистрированных правах

Здание		
вид объекта недвижимости		
Лист № 1 раздела 2	Всего листов раздела 2: 2	Всего разделов: 3
Всего листов выписки: 4		
21.06.2022г.		
Кадастровый номер: 22:26:020906:421		
1	Принять участие в процедуре раздела:	1.1
2	Вид, номер, дата и время государственной регистрации права:	2.1
3	Документы-основания:	3.1
4	Сведения об осуществлении государственной регистрации сделки, права, отягченного права без необходимости в силу закона согласия третьего лица, органа:	4.1
5	Отграничение прав и обременение объекта недвижимости:	не зарегистрировано
6	Занесение в судопроизводство сведений о наличии судебных требований:	данные отсутствуют
7	Сведения о возмещении в отношении зарегистрированного права:	данные отсутствуют
8	Сведения о наличии решений об изъятии объекта недвижимости для государственных и муниципальных нужд:	данные отсутствуют
9	Сведения о возможности государственной регистрации без личного участия правообладателя или его доверенного представителя:	данные отсутствуют


Совместно

вид объекта недвижимости

Здание		
вид объекта недвижимости		
Лист № 2 раздела 2	Всего листов раздела 2: 2	Всего разделов: 3
Всего листов выписки: 4		
21.06.2022г.		
Кадастровый номер: 22:26:020906:421		
10	Применяются ли сведения о наличии отсутствующих, но не рассматриваемых сведений о проведении государственной регистрации права (перехода, прекращения права), отягченного права или обременении объекта недвижимости, сделки в отношении объекта недвижимости:	отсутствуют

Выписка из Единого государственного реестра недвижимости об основных характеристиках и зарегистрированных правах на объект недвижимости

Сведения о зарегистрированных правах

Здание		
вид объекта недвижимости		
Лист № 1 раздела 2	Всего листов раздела 2: 1	Всего разделов: 3
Всего листов выписки: 3		
21.06.2022г.		
Кадастровый номер: 22:26:020906:421		
Краткое описание объекта недвижимости (ссылка на объект недвижимости) и земельный участок(и):		
		
Масштаб: 1:1000		
Условно обозначены:		
земельный участок	здание	инициалы, фамилия
М.П.		

Здание гаража (насосная станция перекачки № 1)

Улицы: Федеральная служба государственной регистрации, кадастра и картографии по Алтайскому краю

Выписка из Единого государственного реестра недвижимости об основных характеристиках и зарегистрированных правах на объект недвижимости

Сведения об основных характеристиках объекта недвижимости

В Единый государственный реестр недвижимости внесены следующие сведения:

Здание								
вид объекта недвижимости								
Лист № 1 раздела 1	Всего листов раздела 1: 1	Всего разделов: 3						
Всего листов выписки: 3								
21.06.2022г.								
Кадастровый номер: 22:26:02091:5421								
Номер кадастрового участка:	22:26:02091							
Дата вступления кадастрового учета:	06.10.2020							
Риски приростный государственный учетный номер:	данные отсутствуют							
Адрес:	Российская Федерация, Алтайский край, Локтевский район, г. Гурьев, ул. Некрасова, 376, строение 1							
Площадь, кв.м:	30							
Назначение:	Жилище							
Назначение:	данные отсутствуют							
Количество этажей, в том числе подземных этажей:	1, в том числе подземных 0							
Год ввода в эксплуатацию по завершении строительства:	данные отсутствуют							
Год завершения строительства:	1986							
Кадастровая стоимость, руб.:	165601							
Кадастровый номер иных объектов недвижимости, в пределах которых распространяется обременение недвижимости:	22:26:02091:4970							
Кадастровые номера помещений, машино-мест, раздельных частей здания или сооружений:	данные отсутствуют							
Виды разрешенного использования:	данные отсутствуют							
Статус здания об объекте недвижимости имеют статус "актуальные"	Сведения об объекте недвижимости имеют статус "актуальные"							
Особые отметки:	Сведения, необходимые для заполнения раздела 5 - План размещения помещений, машино-мест на этаже (планы этажей), отсутствуют							
Получатель выписки:	УПРАВЛЕНИЕ ПО ЭКОНОМИЧЕСКОМУ РАЗВИТИЮ И ИМУЩЕСТВЕННЫМ ОТНОШЕНИЯМ АДМИНИСТРАЦИИ ЛОКТЕВСКОГО РАЙОНА АЛТАЙСКОГО КРАЯ (представитель правообладателя, Председатель: Мухомин Иван Иванович район Алтайского края)							
<table border="1"> <tr> <td>кадастровый номер земельного участка</td> <td>площадь</td> <td>инициалы, фамилия</td> </tr> <tr> <td></td> <td>М.П.</td> <td></td> </tr> </table>			кадастровый номер земельного участка	площадь	инициалы, фамилия		М.П.	
кадастровый номер земельного участка	площадь	инициалы, фамилия						
	М.П.							

Выписка из Единого государственного реестра недвижимости об основных характеристиках и зарегистрированных правах на объект недвижимости

Сведения о зарегистрированных правах

Здание								
вид объекта недвижимости								
Лист № 1 раздела 2	Всего листов раздела 2: 1	Всего разделов: 3						
Всего листов выписки: 3								
21.06.2022г.								
Кадастровый номер: 22:26:02091:5421								
1	Принять участие в процедуре раздела:	1.1						
2	Вид, номер, дата и время государственной регистрации права:	2.1						
4	Сведения об осуществлении государственной регистрации сделки, права, отягченного права без необходимости в силу закона согласия третьего лица, органа:	4.1						
5	Отграничение прав и обременение объектов недвижимости:	не зарегистрировано						
6	Занесение в судопроизводство сведений о наличии судебных требований:	данные отсутствуют						
7	Сведения о возмещении в отношении зарегистрированного права:	данные отсутствуют						
8	Сведения о наличии решений об изъятии объекта недвижимости для государственных и муниципальных нужд:	данные отсутствуют						
9	Сведения о возможности государственной регистрации без личного участия правообладателя или его доверенного представителя:	данные отсутствуют						
10	Применяются ли сведения о наличии отсутствующих, но не рассматриваемых сведений о проведении государственной регистрации права (перехода, прекращения права), отягченного права или обременении объекта недвижимости, сделки в отношении объекта недвижимости:	отсутствуют						
<table border="1"> <tr> <td>кадастровый номер земельного участка</td> <td>площадь</td> <td>инициалы, фамилия</td> </tr> <tr> <td></td> <td>М.П.</td> <td></td> </tr> </table>			кадастровый номер земельного участка	площадь	инициалы, фамилия		М.П.	
кадастровый номер земельного участка	площадь	инициалы, фамилия						
	М.П.							

Выписка из Единого государственного реестра недвижимости об основных характеристиках и зарегистрированных правах на объект недвижимости
Описание местоположения объекта недвижимости

Строение			
вид объекта недвижимости			
Лист № 1 раздела 4	Всего листов раздела 4: 1	Всего разделов: 3	Всего листов выписки: 3
23.06.2023г.			
Кадастровый номер: 22:26:010201:0521			
Схема расположения объекта недвижимости (части объекта недвижимости) на земельном участке(ах)			
Масштаб 1:80 Условные обозначения:			
полное наименование должности	подпись	инициалы, фамилия	
	М.П.		

Сети воздуховода очистных сооружений

Удостоверение Федеральной службы государственной регистрации, кадастра и картографии на Алтайском крае
используемое для размещения сети в земельном участке

Выписка из Единого государственного реестра недвижимости об основных характеристиках и зарегистрированных правах на объект недвижимости

Сведения об основных характеристиках объекта недвижимости

В Единый государственный реестр недвижимости внесены следующие сведения:

Строение			
вид объекта недвижимости			
Лист № 1 раздела 1	Всего листов раздела 1: 1	Всего разделов: 3	Всего листов выписки: 3
23.06.2023г.			
Кадастровый номер: 22:26:020506:417			
Номер кадастрового квартала:	22:26:020506		
Дата присвоения кадастрового номера:	03.07.2020		
Правое наименование государственной учетной единицы:	Кадастровый номер 22:22:0090:22:0990001:2010:214127		
Идентификационный номер:	Республика Алтайский край, Девятковский район, МО Киромский сельсовет		
Основные характеристики (для сооружения):	тип: эл назначение: единичные измерения ширина: 60 в метрах		
Планирование:	10.2.сооружение очистных сооружений		
Назначение:	Сети воздуховода очистных сооружений		
Видимость уличной, и при числе подземных этажей:	зачиные отсутствуют		
Тип ввода и эксплуатации по завершении строительства:	зачиные отсутствуют		
Тип завершения строительства:	1980		
Идентификационный номер:	19032		
Кадастровые номера иных объектов недвижимости, в пределах которых размещены объекты недвижимости:	22:26:020506:399		
Какие права на земельный участок, принадлежащий к земельным участкам, и/или иным сооружениям:	зачиные отсутствуют		
Наличие государственного использования:	данные отсутствуют		
Сведения об объекте недвижимости имеют статус "актуальные":	Сведения об объекте недвижимости имеют статус "актуальные"		
Сведения об объекте недвижимости:	Сведения, необходимые для заполнения раздела 5 - План размещения помещений, местоположения на плане (планы этажей), отсутствуют		
Получатель выписки:	УДОСТОВЕРЕНИЕ ПО ЭКОНОМИЧЕСКОМУ РАЗВИТИЮ И ИМУЩЕСТВЕННЫМ ОТНОШЕНИЯМ АДМИНИСТРАЦИИ ЛОКТЕВСКОГО РАЙОНА АЛТАЙСКОГО КРАЯ (представитель правого владельца), Председатель Муниципального объединения граждан Ротки Девятковский район Алтайского края		
полное наименование должности	подпись	инициалы, фамилия	
	М.П.		

Выписка из Единого государственного реестра недвижимости об основных характеристиках и зарегистрированных правах на объект недвижимости
Сведения о зарегистрированных правах

Сооружение			
вид объекта недвижимости			
Лист № 1 раздела 2	Всего листов раздела 2: 1	Всего разделов: 3	Всего листов выписки: 3
23.06.2023г.			
Кадастровый номер: 22:26:020506:417			
1	Правообладатель (правообладатели):	1.1	Муниципальное объединение Девятковский район Алтайского края
2	Вид, номер, дата и время государственной регистрации права:	2.1	Собственность 22:26:020506:417-22/10/2023-3 23.06.2023 09:59:53
4	Сведения об осуществлении государственной регистрации сделки, права, ограничения права без необходимости в силу закона согласия третьих лиц, органов:	4.1	данные отсутствуют
5	Ограничение права и обеспечение объекта недвижимости:	ис. зарегистрировано	
6	Зачиные в судебном порядке права требования:	данные отсутствуют	
7	Сведения о возмещении в отношении зарегистрированного лица:	данные отсутствуют	
8	Сведения о наличии решения об изъятии объекта недвижимости для государственных и муниципальных нужд:	данные отсутствуют	
9	Сведения о невозможности государственной регистрации без личного участия правообладателя или его законного представителя:	данные отсутствуют	
10	Прямые действия и сведения о наличии наступивших, или рассматриваемых действий в отношении государственной регистрации права или прекращения, прекращения права, ограничения права или обременения объекта недвижимости, сделки и отношении объекта недвижимости:	отсутствуют	
полное наименование должности	подпись	инициалы, фамилия	
	М.П.		

Выписка из Единого государственного реестра недвижимости об основных характеристиках и зарегистрированных правах на объект недвижимости
Описание местоположения объекта недвижимости

Строение			
вид объекта недвижимости			
Лист № 1 раздела 4	Всего листов раздела 4: 1	Всего разделов: 3	Всего листов выписки: 3
23.06.2023г.			
Кадастровый номер: 22:26:020506:417			
Схема расположения объекта недвижимости (части объекта недвижимости) на земельном участке(ах)			
Масштаб 1:400 Условные обозначения:			
полное наименование должности	подпись	инициалы, фамилия	
	М.П.		

Сети хозяйственной канализации очистных сооружений

Управление Федеральной службы государственной регистрации, кадастра и картографии по Алтайскому краю
Федеральное государственное учреждение "Алтайский край"

Выписка из Единого государственного реестра недвижимости об основных характеристиках и зарегистрированных правах на объект недвижимости

Сведения об основных характеристиках объекта недвижимости

В Единый государственный реестр недвижимости внесены следующие сведения:

Лист 1 Лист 1

Сведения об объекте недвижимости	
Лист № 1 раздела 1	
Всего листов раздела 1: 1	
Всего разделов: 3	
Всего листов выписки: 3	
22.06.2022:	
Кадастровый номер:	22:26:020506-418
Номер кадастрового квартала:	22:26:020506
Дата проведения кадастрового учета:	01.07.2020
Рабочий кадастровый государственный учетный номер:	Уч.номер 22:22/999-22/999/01/2020-214283
Местонахождение:	Республика Алтай, Алтайский край, Лукинский район, МО Князьский сельсовет
Основные характеристики (для сооружения):	тип: линейное, значение: 245, единица измерения: продолжительность, в метрах
Назначение:	10.3.Сетевая канализация
Назначение: в том числе подземных частей:	Сети хозяйственной канализации очистных сооружений
Год ввода в эксплуатацию по записям строительств:	записи отсутствуют
Год завершения строительства:	1980
Кадастровая стоимость, руб.:	97671
Кадастровые номера иных объектов недвижимости, в пределах которых расположен объект недвижимости:	22:26:020506-389
Кадастровые номера помещений, машино-мест, расположенных в здании или сооружении:	записи отсутствуют
Виды разрешенного использования:	записи отсутствуют
Статус здания об объекте недвижимости:	Сведения об объекте недвижимости имеют статус "актуальные"
Общие отметки:	Сведения, необходимые для заполнения раздела 5 - План расположения помещений, машино-мест на этаже (планы этажей), отсутствуют
Получатель выписки:	УПРАВЛЕНИЕ ПО ЭКОНОМИЧЕСКОМУ РАЗВИТИЮ И ИМУЩЕСТВЕННЫМ ОТНОШЕНИЯМ АДМИНИСТРАЦИИ ЛУКЕВСКОГО РАЙОНА АЛТАЙСКОГО КРАЯ (президентский правообладатель), Правовый адрес: Муниципальное образование город Лукинский район Алтайского края
полное наименование должности:	инициал, фамилия
	М.П.

Лист 2 Лист 2

Выписка из Единого государственного реестра недвижимости об основных характеристиках и зарегистрированных правах на объект недвижимости

Сведения о зарегистрированных правах

Сведения о зарегистрированных правах	
Лист № 1 раздела 2	
Всего листов раздела 2: 1	
Всего разделов: 3	
Всего листов выписки: 3	
22.06.2022:	
Кадастровый номер:	22:26:020506-418
1	Правообладатель (правоустанавливающий документ):
1.1	Муниципальное образование Лукинский район Алтайского края
2	Вид, номер, дата и время государственной регистрации права:
2.1	Собственность, 22:26:020506-418-2/113/2022-3, 22.06.2022 11:06:06
4	Сведения об осуществлении государственной регистрации сделки, права, ограничения права без необходимости в силу закона согласия третьего лица, органа:
4.1	записи отсутствуют
5	Обременения права и обременения объекта недвижимости:
	не зарегистрировано
6	Запись в Едином государственном реестре недвижимости:
6.1	записи отсутствуют
7	Сведения о выделении в установленном законодательном порядке:
7.1	записи отсутствуют
8	Сведения о наличии решений об отчуждении объектов недвижимости для государственных и муниципальных нужд:
8.1	записи отсутствуют
9	Сведения о законности государственной регистрации без доли участия правообладателя или его законного представителя:
9.1	записи отсутствуют
10	Привлечение данных и сведений о наличии поставщиков, но не распространяется на сведения о предоставлении государственной регистрации права (передача, прекращение права), ограничения права или обременения объекта недвижимости, сделаны в отношении объекта недвижимости:
10.1	отсутствуют
полное наименование должности:	инициал, фамилия
	М.П.

Выписка из Единого государственного реестра недвижимости об основных характеристиках и зарегистрированных правах на объект недвижимости

Сведения об основных характеристиках объекта недвижимости

Сведения об объекте недвижимости	
Лист № 1 раздела 4	
Всего листов раздела 4: 1	
Всего разделов: 3	
Всего листов выписки: 3	
22.06.2022:	
Кадастровый номер:	22:26:020506-418
Схема расположения объекта недвижимости (части объекта недвижимости) на земельном участке:	
Масштаб 1:600	Участки обозначены:
полное наименование должности:	инициал, фамилия
	М.П.

Наружные лотки очистных сооружений

Управление Федеральной службы государственной регистрации, кадастра и картографии по Алтайскому краю

Выписка из Единого государственного реестра недвижимости об основных характеристиках и зарегистрированных правах на объект недвижимости

Сведения об основных характеристиках объекта недвижимости

В Единый государственный реестр недвижимости внесены следующие сведения:

Лист 1 Лист 1

Сведения об объекте недвижимости	
Лист № 1 раздела 1	
Всего листов раздела 1: 1	
Всего разделов: 3	
Всего листов выписки: 3	
21.06.2022:	
Кадастровый номер:	22:26:020506-389
Номер кадастрового квартала:	22:26:020506
Дата проведения кадастрового учета:	22.12.2020
Рабочий кадастровый государственный учетный номер:	записи отсутствуют
Адрес:	Алтайский край, Лукинский район, 2 км севернее города Горького, сооружение 407
Основные характеристики (для сооружения):	тип: линейное, значение: 309, единица измерения: протяженность, в метрах
Назначение:	10.Сетевая канализация
Назначение: в том числе подземных частей:	лотки
Год ввода в эксплуатацию по записям строительств:	записи отсутствуют
Год завершения строительства:	1980
Кадастровая стоимость, руб.:	760501
Кадастровые номера иных объектов недвижимости, в пределах которых расположен объект недвижимости:	22:26:020506-389
Кадастровые номера помещений, машино-мест, расположенных в здании или сооружении:	записи отсутствуют
Виды разрешенного использования:	записи отсутствуют
Статус здания об объекте недвижимости:	Сведения об объекте недвижимости имеют статус "актуальные"
Общие отметки:	Сведения, необходимые для заполнения раздела 5 - План расположения помещений, машино-мест на этаже (планы этажей), отсутствуют
Получатель выписки:	УПРАВЛЕНИЕ ПО ЭКОНОМИЧЕСКОМУ РАЗВИТИЮ И ИМУЩЕСТВЕННЫМ ОТНОШЕНИЯМ АДМИНИСТРАЦИИ ЛУКЕВСКОГО РАЙОНА АЛТАЙСКОГО КРАЯ (президентский правообладатель), Правовый адрес: Муниципальное образование Лукинский район Алтайского края
полное наименование должности:	инициал, фамилия
	М.П.

Выписка из Единого государственного реестра недвижимости об основных характеристиках и зарегистрированных правах на объект недвижимости
Сведения о зарегистрированных правах

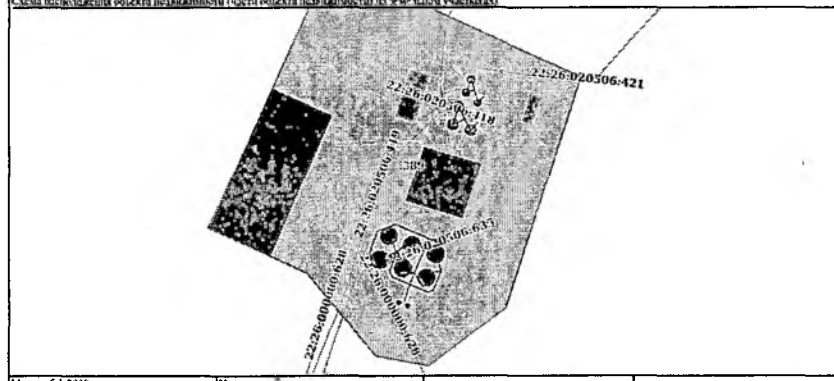
Сторожище			
вид объекта недвижимости			
Лист № 1 раздела 2	Всего листов раздела 2: 1	Всего разделов: 3	Всего листов выписки: 3
21.06.2022г.			
Кадстровый номер:		22:26:020506:635	

1	Полномочия лица (правообладателя):	1.1	Муниципальное образование Локтевский район Алтайского края
2	Вид, номер, дата и время государственной регистрации права:	2.1	Собственность 22:26:020506:635-22/116/2022-3 21.06.2022 15:47:03
3	Документы-основания	3.1	Владимирское, № 145, выдан 31.03.2022, Администрация Локтевского района Алтайского края Решение, № 166, выдан 23.08.2021, Горнощиповской городской Совет депутатов Локтевского района Алтайского края Акт о приеме-передаче, № 4, выдан 31.01.2022
4	Сведения об осуществлении государственной регистрации сделок, права, ограничения права без необходимости в силу закона согласия третьего лица, органа:	4.1	данные отсутствуют
5	Отдельные права и обременения объекта недвижимости:	не зарегистрировано	
6	Зачтенные в судебном порядке права собственности:	данные отсутствуют	
7	Сведения о взыскании в отношении зарегистрированного права:	данные отсутствуют	
8	Сведения о наличии решения об изъятии объекта недвижимости для государственных и муниципальных нужд:	данные отсутствуют	
9	Сведения о неэквивалентности государственной регистрации без личного участия правообладателя или его законного представителя:	данные отсутствуют	
10	Применяются ли сведения о наличии поступивших, по не рассмотренных, заявления о предоставлении государственной регистрации права (исключая, прекращении права) от заинтересованных лиц (правообладатели, собственники объекта недвижимости, сделки в отношении объекта недвижимости):	отсутствуют	

полное наименование должности	подпись	инициалы, фамилия
	М.П.	

Выписка из Единого государственного реестра недвижимости об основных характеристиках и зарегистрированных правах на объект недвижимости
Описание местоположения объекта недвижимости

Сторожище			
вид объекта недвижимости			
Лист № 1 раздела 4	Всего листов раздела 4: 1	Всего разделов: 3	Всего листов выписки: 3
21.06.2022г.			
Кадстровый номер:		22:26:020506:635	



Масштаб 1:2000	Источники информации:	
полное наименование должности	подпись	инициалы, фамилия
	М.П.	

Линия электропередач 10 кВ. очистных сооружений

Указание Регистрации сведений государственной регистрации, даты и времени на Алтайском крае

Выписка из Единого государственного реестра недвижимости об основных характеристиках и зарегистрированных правах на объект недвижимости

Сведения об основных характеристиках объекта недвижимости

В Единый государственный реестр недвижимости внесены следующие сведения:

Сторожище			
вид объекта недвижимости			
Лист № 1 раздела 1	Всего листов раздела 1: 1	Всего разделов: 3	Всего листов выписки: 4
21.06.2022г.			
Кадстровый номер:		22:26:020506:419	

Номер кадастрового з/дела:	22:26:020506
Дата присвоения кадастрового номера:	03.07.2020
Решение присвоенный государственный учетный номер:	Самыйт номер 22:22074-00000001902580-000
Местоположение:	Алтайский край, Локтевский район, МО Киреевский сельсовет
Основные характеристики (для сооружений):	тип: электролиния, протяженность: 1620 м, в метрах, в м/сетях
Идентификатор:	1.1. Сооружения электроинженерии:
Назначение:	Линия электропередачи 10кВ очистных сооружений
Количество этажей, в том числе на крыше, этаж:	данные отсутствуют
Год ввода в эксплуатацию по завершению строительства:	данные отсутствуют
Год завершен строительства:	1980
Кадастровая стоимость, руб.:	440464
Кадастровые номера иных объектов недвижимости, в пределах кадастрового участка недвижимости:	22:26:020506:589, 22:26:020506:400
Кадастровые номера помещений, машин, мест, ра, помещений в зданиях для сооружения:	данные отсутствуют
Виды разрешенного использования:	данные отсутствуют
Статус здания по объекту недвижимости:	Сведения об объекте недвижимости имеют статус "неактуальны"
Соблюдает объект:	Сведения, необходимые для заполнения раздела: 5 - Терит. расположения помещений, машин-мест на плане (без учета) отсутствуют
Почтовый ящик:	УПРАВЛЕНИЕ ПО ЭКОНОМИЧЕСКОМУ РАЗВИТИЮ И ИМУЩЕСТВЕННЫМ ОТНОШЕНИЯМ АДМИНИСТРАЦИИ ЛОКТЕВСКОЙ О РАЙОНА АЛТАЙСКОГО КРАЯ (орган власти прав-сообщателя), Новообладалеи, Муниципальное образование Локтевский район Алтайского края

полное наименование должности	подпись	инициалы, фамилия
	М.П.	

Выписка из Единого государственного реестра недвижимости об основных характеристиках и зарегистрированных правах на объект недвижимости
Сведения о зарегистрированных правах

Сторожище			
вид объекта недвижимости			
Лист № 1 раздела 2	Всего листов раздела 2: 2	Всего разделов: 3	Всего листов выписки: 4
22.06.2022г.			
Кадстровый номер:		22:26:020506:419	

1	Полномочия лица (правообладателя):	1.1	Муниципальное образование Локтевский район Алтайского края
2	Вид, номер, дата и время государственной регистрации права:	2.1	Собственность 22:26:020506:419-22/136/2022-3 22.06.2022 08:55:41
3	Документы-основания	3.1	Постановление о принятии имущества на муниципальной собственности муниципальное образование город Горький Локтевского района Алтайского края в муниципальную собственность муниципального образования Локтевский район Алтайского края, № 145, выдан 31.03.2022, Администрация Локтевского района Алтайского края Акт о приеме-передаче, № 4, выдан 31.01.2022
4	Сведения об осуществлении государственной регистрации сделок, права, ограничения права без необходимости в силу закона согласия третьего лица, органа:	4.1	Решение Горнощиповской городской Совет депутатов Локтевского района Алтайского края, № 166, выдан 23.08.2021
5	Отдельные права и обременения объекта недвижимости:	не зарегистрировано	

полное наименование должности	подпись	инициалы, фамилия
	М.П.	

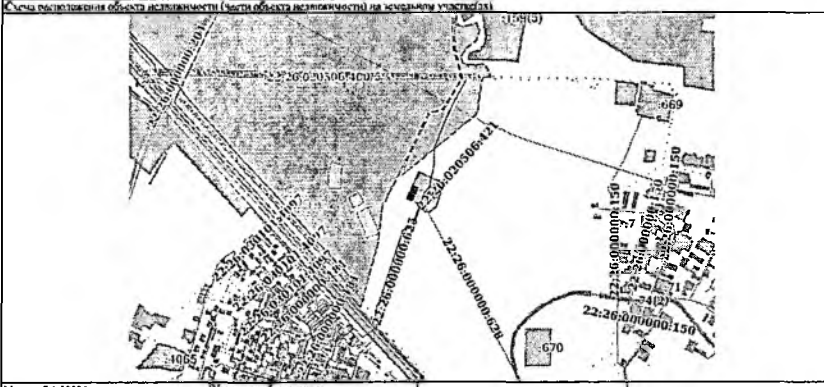
Канализационные сети

Лист 3

Содержание			
вид объекта недвижимости			
Лист № 2 раздела 2	Всего листов раздела 2: 2	Всего разделов: 3	Всего листов выписки: 4
22.06.2022г.			
Кадастровый номер:		22:26:020506:419	
6	Земельные в соответствии с кадастровыми требованиями;	данные отсутствуют	
7	Сведения о ограничениях и ограничениях в отношении земельного участка;	данные отсутствуют	
8	Сведения о наличии решения об изъятии объекта недвижимости для государственных и муниципальных нужд;	данные отсутствуют	
9	Сведения о недвижимости государственной регистрации без наличия участия правообладателя и/или его законного представителя;	данные отсутствуют	
10	Прежняя форма и сведения о наличии полученных, но не рассмотренных заявлений о предоставлении государственной регистрации права (передача, прекращение права), ограничения права и/или обременения объекта недвижимости, сделан в отношении объекта недвижимости;	отсутствуют	

Лист 4 Лист 4

Выписка из Единого государственного реестра недвижимости об основных характеристиках и зарегистрированных правах на объект недвижимости
Описание местоположения объекта недвижимости

Содержание			
вид объекта недвижимости			
Лист № 1 раздела 4	Всего листов раздела 4: 1	Всего разделов: 3	Всего листов выписки: 4
22.06.2022г.			
Кадастровый номер:		22:26:020506:419	
Схема расположения объекта недвижимости (части объекта недвижимости) на земельном участке 11			
			
Масштаб 1:50000			
Местные названия:			
полное наименование должности	подпись	инициалы, фамилия	
	М.П.		

Уникальное Фискальное Справочное государственное регистрационное кадастровое и регистрационное по Единому реестру

Выписка из Единого государственного реестра недвижимости об основных характеристиках и зарегистрированных правах на объект недвижимости

Сведения об основных характеристиках объекта недвижимости

В Единый государственный реестр недвижимости внесены следующие сведения:

Лист 1 Лист 1

Содержание			
вид объекта недвижимости			
Лист № 1 раздела 1	Всего листов раздела 1: 3	Всего разделов: 3	Всего листов выписки: 3
28.06.2022г.			
Кадастровый номер:		22:26:000000:628	
Историческое наименование:		22:26:000000	
Дата назначения кадастрового номера:		04.10.2020	
Ранее присвоенный кадастровый номер:		данные отсутствуют	
Местоположение:		Алтайский край, Дзержинский район, Г. Гремяч	
Основные характеристики (для сооружения):		тип: канализация, категория: III класс, тип материала: железобетон	
Назначение:		10.3 коммунальные канализации	
Полномочие:		Коммунальные сети II класса	
Количество этажей, в том числе подземных этажей:		данные отсутствуют	
Год ввода в эксплуатацию по завершению строительства:		данные отсутствуют	
Год завершения строительства:		1962	
Кадастровая стоимость, руб.:		14843329	

полное наименование должности	подпись	инициалы, фамилия
	М.П.	

Лист 2

Содержание			
вид объекта недвижимости			
Лист № 2 раздела 1	Всего листов раздела 1: 3	Всего разделов: 3	Всего листов выписки: 3
28.06.2022г.			
Кадастровый номер:		22:26:000000:628	
Кадастровые номера иных объектов недвижимости, в пределах которых распространяется объект недвижимости:			
22:26:030101:428, 22:26:000000:24, 22:26:000000:31, 22:26:000000:32, 22:26:000000:34, 22:26:000000:75, 22:26:020506:389, 22:26:030101:35, 22:26:030101:36, 22:26:030101:46, 22:26:030101:60, 22:26:030101:62, 22:26:030101:71, 22:26:030101:80, 22:26:030101:87, 22:26:030101:91, 22:26:030101:101, 22:26:030202:17, 22:26:030402:131, 22:26:030101:34, 22:26:030201:35, 22:26:030101:49, 22:26:030101:153, 22:26:030201:63, 22:26:030101:86, 22:26:030101:87, 22:26:030101:89, 22:26:030101:109, 22:26:030101:217, 22:26:030101:223, 22:26:030101:225, 22:26:030302:128, 22:26:030201:139, 22:26:030101:251, 22:26:030101:261, 22:26:030101:271, 22:26:030101:272, 22:26:030201:173, 22:26:030102:279, 22:26:030102:84, 22:26:030101:296, 22:26:030201:295, 22:26:030101:297, 22:26:030101:305, 22:26:030101:313, 22:26:030101:314, 22:26:030201:317, 22:26:030201:318, 22:26:030201:324, 22:26:030201:331, 22:26:030201:324, 22:26:030201:335, 22:26:030201:337, 22:26:030201:338, 22:26:030201:337, 22:26:030101:345, 22:26:030101:342, 22:26:030102:347, 22:26:030201:343, 22:26:030201:352, 22:26:030101:4438, 22:26:030101:345, 22:26:030201:356, 22:26:030302:155, 22:26:030201:358, 22:26:030101:364, 22:26:030201:365, 22:26:030101:370, 22:26:030201:383, 22:26:030101:391, 22:26:030201:398, 22:26:030201:310, 22:26:030201:317, 22:26:030201:325, 22:26:030201:338, 22:26:030201:341, 22:26:030101:501, 22:26:030101:501, 22:26:030101:501, 22:26:030101:505, 22:26:030101:511, 22:26:030201:411, 22:26:030201:431, 22:26:030101:442, 22:26:030201:344, 22:26:030101:556, 22:26:030101:555, 22:26:030101:557, 22:26:030101:562, 22:26:030201:363, 22:26:030201:362, 22:26:030101:565, 22:26:030101:567, 22:26:030201:370, 22:26:030201:479, 22:26:030101:592, 22:26:030201:498, 22:26:030201:499, 22:26:030201:517, 22:26:030201:516, 22:26:030201:524, 22:26:030201:525, 22:26:030101:554, 22:26:030101:661, 22:26:030201:557, 22:26:030101:678, 22:26:030101:679, 22:26:030102:700, 22:26:030201:663, 22:26:030101:1019, 22:26:030101:1022, 22:26:030101:1024, 22:26:030101:1033, 22:26:030101:1031, 22:26:030101:1034, 22:26:030101:1041, 22:26:030101:1043, 22:26:030101:1047, 22:26:030201:881, 22:26:030201:889, 22:26:030201:928, 22:26:030201:933, 22:26:030102:934, 22:26:030102:931, 22:26:030102:935, 22:26:030201:936, 22:26:030102:938, 22:26:030102:1364, 22:26:030102:1363, 22:26:030102:1365, 22:26:030102:1379, 22:26:030102:1436, 22:26:030201:1525, 22:26:030201:1531, 22:26:030201:1565, 22:26:030201:1586, 22:26:030201:1601, 22:26:030201:1601, 22:26:030201:1643, 22:26:030201:1666, 22:26:030201:1718, 22:26:030201:1740, 22:26:030201:1758, 22:26:030201:1749, 22:26:030201:1759, 22:26:030201:1760, 22:26:030201:1761, 22:26:030201:1763, 22:26:030201:1762, 22:26:030201:1764, 22:26:030201:1765, 22:26:030201:1766, 22:26:030201:1768, 22:26:030201:1767, 22:26:030201:1769, 22:26:030201:1770, 22:26:030201:1828, 22:26:030201:1830, 22:26:030201:1832, 22:26:030201:1835, 22:26:030201:1837, 22:26:030201:1837, 22:26:030201:1836, 22:26:030201:1839, 22:26:030201:1840, 22:26:030201:1842, 22:26:030201:1841, 22:26:030201:1850, 22:26:030201:1887, 22:26:030201:1888, 22:26:030101:2005, 22:26:030101:2012, 22:26:030201:1914, 22:26:030101:2018, 22:26:030101:2024, 22:26:030102:2055, 22:26:030101:2046, 22:26:030101:2062, 22:26:030102:2075, 22:26:030101:2138, 22:26:030101:2139			

полное наименование должности	подпись	инициалы, фамилия
	М.П.	

Сооружение			
вид объекта недвижимости			
Лист № 3 раздела 1	Всего листов раздела 1: 3	Всего разделов: 3	Всего листов выписки: 5
28.06.2022			
Кадастровый номер: 22-26-000000-628			
22-26-030101-2140, 22-26-030101-2141, 22-26-030101-2143, 22-26-030101-2144, 22-26-030101-2145, 22-26-030101-2183, 22-26-030101-2146, 22-26-030101-2156, 22-26-030101-2159, 22-26-030101-2176, 22-26-030101-2181, 22-26-030101-2180, 22-26-030101-2193, 22-26-030101-2203, 22-26-030101-2194, 22-26-030101-2212, 22-26-030202-3020, 22-26-030202-3065, 22-26-030101-3762, 22-26-030101-3788, 22-26-030101-3789, 22-26-030101-3797, 22-26-030101-3992, 22-26-030101-4020, 22-26-030101-4021, 22-26-030101-4022, 22-26-030101-4040, 22-26-030101-4048, 22-26-030101-4130, 22-26-030101-4133, 22-26-030101-4136, 22-26-030101-4180, 22-26-030101-4197, 22-26-030201-4511, 22-26-030201-4597, 22-26-030201-4596, 22-26-030201-4838, 22-26-030201-4886, 22-26-030201-4893, 22-26-030201-4895, 22-26-030201-4912, 22-26-030201-4913, 22-26-030201-4944, 22-26-030201-4947, 22-26-030201-4975, 22-26-030201-4979, 22-26-030201-4984, 22-26-030201-4995, 22-26-030201-5141, 22-26-030201-5133, 22-26-030201-5144, 22-26-030201-5211, 22-26-030201-5212, 22-26-030201-5214, 22-26-030201-5213, 22-26-030201-5215, 22-26-030201-5220, 22-26-030201-5225, 22-26-030201-5261, 22-26-030201-5263, 22-26-030201-5265, 22-26-030201-5267, 22-26-030201-5412, 22-26-030101-5484, 22-26-030101-5488, 22-26-030101-4470, 22-26-030201-5555, 22-26-030201-5553, 22-26-030201-5555, 22-26-030201-5557, 22-26-030101-4469, 22-26-030201-5556, 22-26-030202-3371, 22-26-030201-5558, 22-26-030202-3368, 22-26-030101-4471, 22-26-030201-5559, 22-26-030202-3365, 22-26-030202-3367, 22-26-030202-1156, 22-26-030202-3369, 22-26-030202-3370, 22-26-030201-5560, 22-26-030201-5579, 22-26-030201-5587, 22-26-030101-4503			
Кадастровые номера помещений, машино-мест, размещенных в здании или сооружении:			
Имена владельцев недвижимости:			
Сведения об объекте недвижимости:			
Сведения об объекте недвижимости:			
Сведения об объекте недвижимости:			
Получатель выписки:			

полное наименование должности	подпись	инициалы, фамилия
	М.П.	

Выписка из Единого государственного реестра недвижимости об основных характеристиках и зарегистрированных правах на объект недвижимости

Сведения о зарегистрированных правах

Сооружение			
вид объекта недвижимости			
Лист № 1 раздела 2	Всего листов раздела 2: 1	Всего разделов: 3	Всего листов выписки: 5
28.06.2022			
Кадастровый номер: 22-26-000000-628			
1	Муниципальное образование «Юзевский район Алтайского края	1.1	Муниципальное образование «Юзевский район Алтайского края
2	Лица, номер, дата и время государственной регистрации права:	2.1	Собственность 22-26-000000-628-22/11/2022-3 28.06.2022 06:49:53
3	Документы-основания	3.1	Постановление № 145, датой 31.03.2022, Администрация Юзевского района Алтайского края Акт о приеме-передаче, датой 31.01.2022 Решение № 166, датой 23.08.2021, Губернский геральдический Совет депутатов Юзевского района Алтайского края
4	Сведения об обеспечении государственной регистрации сделок, права, ограничения права без необходимого в силу закона согласия третьего лица, органа	4.1	данные отсутствуют
5	Сведения о праве и обременении объекта недвижимости		не зарегистрировано
6	Сведения о среднем поручении третьих лиц		данные отсутствуют
7	Сведения о погашении в отношении зарегистрированных прав		данные отсутствуют
8	Сведения о наличии решения об изъятии объекта недвижимости для государственных и муниципальных нужд		данные отсутствуют
9	Сведения о недвижимости государственной регистрации без личного участия правообладателя или его законного представителя		данные отсутствуют
10	Предупреждения и сведения о наличии посетивших, но не рассмотренных заявителем в производстве государственной регистрации права (сделки, прекращения права), ограничения права или обременения объекта недвижимости, сделки и отягощения объекта недвижимости		отсутствуют
полное наименование должности			
подпись			
инициалы, фамилия			
М.П.			

Выписка из Единого государственного реестра недвижимости об основных характеристиках и зарегистрированных правах на объект недвижимости

Описание местонахождения объекта недвижимости

Сооружение			
вид объекта недвижимости			
Лист № 1 раздела 4	Всего листов раздела 4: 1	Всего разделов: 3	Всего листов выписки: 5
28.06.2022			
Кадастровый номер: 22-26-000000-628			
Схема расположения объекта недвижимости (части объекта недвижимости) на земельном участке:			
Масштаб 1:40000			
Полное наименование:			
подпись			
инициалы, фамилия			
М.П.			

Водопроводные сети г. Горняк

Указание на Едином государственном реестре недвижимости, сведения о зарегистрированных правах на объект недвижимости

Выписка из Единого государственного реестра недвижимости об основных характеристиках и зарегистрированных правах на объект недвижимости

Сведения об основных характеристиках объекта недвижимости

В Единый государственный реестр недвижимости внесены следующие сведения:

Специализация			
вид объекта недвижимости			
Лист № 1 раздела 1	Всего листов раздела 1: 3	Всего разделов: 3	Всего листов выписки: 5
28.06.2022			
Кадастровый номер: 22-26-000000-628			
Идентификационный код объекта: 22-26-000000			
Дата подписания кадастрового номера: 16.09.2020			
Ранее присвоенный государственный учетный номер: данные отсутствуют			
Местонахождение: Республика Федерация, Алтайский край, Юзевский район, г. Горняк			
Основные характеристики (для сооружения):			
тип		технические измерения	
протяженность		61128	
		в метрах	
Назначение: 10.2.оборудование объектов водоснабжения			
Наименование: Водопроводные сети г. Горняк			
Количество этажей, в том числе надземных этажей: 2, в том числе надземных -			
Сезон использования по назначению строительства: данные отсутствуют			
Год завершения строительства: 1990			
Кадастровая стоимость, руб.: 39420008			
полное наименование должности			
подпись			
инициалы, фамилия			
М.П.			

00

Лист 2

Сопоставление вид объекта недвижимости			
Лист № 2 раздела 1	Всего листов раздела 1: 3	Всего разделов: 3	Всего листов выписки: 5
28.06.2022г.			
Кадастровый номер: 22:26:000000:625			
Кадастровые номера иных объектов недвижимости, в пределах которых расположен объект недвижимости:			
22:26:040101:889, 22:26:040104:403, 22:26:030201:5264, 22:26:030201:5263, 22:26:030201:5173, 22:26:030201:5116, 22:26:030201:5109, 22:26:030201:5077, 22:26:030201:4984, 22:26:030201:4947, 22:26:030201:4840, 22:26:030201:4597, 22:26:030201:4436, 22:26:030201:4419, 22:26:030201:4398, 22:26:030101:4207, 22:26:030101:4146, 22:26:030101:4065, 22:26:030101:4042, 22:26:030101:4021, 22:26:030101:3797, 22:26:030101:3767, 22:26:030202:3049, 22:26:030202:3020, 22:26:030202:2952, 22:26:030202:2995, 22:26:030201:2931, 22:26:030101:2142, 22:26:030101:2141, 22:26:030101:2140, 22:26:030101:2137, 22:26:030101:2134, 22:26:030102:2131, 22:26:030101:1072, 22:26:030102:2122, 22:26:030102:2094, 22:26:030102:2072, 22:26:030101:2046, 22:26:030101:2042, 22:26:030101:2023, 22:26:030101:2021, 22:26:030101:2014, 22:26:030102:1974, 22:26:030102:1973, 22:26:030102:1965, 22:26:030102:1964, 22:26:030201:1834, 22:26:030201:1809, 22:26:030201:1784, 22:26:030201:1769, 22:26:030201:1754, 22:26:030202:1727, 22:26:030202:1679, 22:26:030202:1659, 22:26:030202:1611, 22:26:030202:1601, 22:26:030202:1599, 22:26:030201:1551, 22:26:030102:1446, 22:26:030102:1445, 22:26:030102:1439, 22:26:030102:1391, 22:26:030102:1381, 22:26:030102:1359, 22:26:030102:1358, 22:26:030102:1346, 22:26:030102:1334, 22:26:030101:1110, 22:26:030101:1105, 22:26:030101:1096, 22:26:030102:1290, 22:26:030102:1284, 22:26:030102:1283, 22:26:030102:1274, 22:26:030101:1115, 22:26:030102:935, 22:26:030302:934, 22:26:030302:925, 22:26:030302:875, 22:26:030302:872, 22:26:030101:1046, 22:26:030101:1044, 22:26:030101:1043, 22:26:030101:1041, 22:26:030202:615, 22:26:030202:531, 22:26:030201:614, 22:26:030102:499, 22:26:030101:499, 22:26:030102:483, 22:26:030301:472, 22:26:030101:671, 22:26:030101:670, 22:26:030101:467, 22:26:030101:663, 22:26:030201:551, 22:26:030101:662, 22:26:030101:437, 22:26:030101:632, 22:26:030301:431, 22:26:030301:428, 22:26:030301:425, 22:26:030101:423, 22:26:030101:617, 22:26:030101:616, 22:26:030101:614, 22:26:030201:514, 22:26:030201:513, 22:26:030101:399, 22:26:030101:592, 22:26:030301:379, 22:26:030302:370, 22:26:030301:358, 22:26:030101:547, 22:26:030302:346, 22:26:030302:345, 22:26:030101:544, 22:26:030101:538, 22:26:030101:526, 22:26:030201:425, 22:26:030101:523, 22:26:030101:522, 22:26:030103:18, 22:26:030301:303, 22:26:030301:391, 22:26:030101:483, 22:26:030101:463, 22:26:030101:440, 22:26:030202:358, 22:26:030101:455, 22:26:030101:454, 22:26:030101:453, 22:26:030301:253, 22:26:030101:452, 22:26:030301:252, 22:26:030301:250, 22:26:030101:450, 22:26:030101:449, 22:26:030301:249, 22:26:030101:448, 22:26:030101:447, 22:26:030301:246, 22:26:030201:333, 22:26:030101:425, 22:26:030101:391, 22:26:030101:225, 22:26:030201:320, 22:26:030101:418, 22:26:030101:413, 22:26:030301:210, 22:26:030301:203, 22:26:030101:402, 22:26:030301:198, 22:26:030101:395, 22:26:030101:394, 22:26:030101:392, 22:26:030101:391, 22:26:030101:187, 22:26:030301:182, 22:26:030102:377, 22:26:030102:375, 22:26:030103:373, 22:26:030103:372, 22:26:030101:363, 22:26:030201:355, 22:26:030101:353, 22:26:030101:350, 22:26:030302:148, 22:26:030302:148, 22:26:030301:144, 22:26:030101:342, 22:26:030301:142, 22:26:030301:141, 22:26:030302:135, 22:26:030301:119, 22:26:030101:317, 22:26:030101:306, 22:26:030101:297			

полное наименование должности	подпись	инициалы, фамилия
	М.П.	

Выписка из Единого государственного реестра недвижимости об основных характеристиках и зарегистрированных правах на объект недвижимости


Сведения о зарегистрированных правах

Сопоставление вид объекта недвижимости			
Лист № 1 раздела 2	Всего листов раздела 2: 1	Всего разделов: 3	Всего листов выписки: 5
28.06.2022г.			
Кадастровый номер: 22:26:000000:625			
1	Предельный срок (гражданско-правовой):	4.1	Муниципальное образование Локтевский район Алтайского края
2	Вид, номер, дата и время государственной регистрации права:	2.1	Собственность 22:26:000000:625-22/111/2022-3 28.06.2022 12:50:55
3	Дополнительные основания:	3.1	Постановлением № 145 от 21.03.2022, Администрации Локтевского района Алтайского края Решение № 166 от 25.08.2021, Пуршевич городской Совет депутатов Локтевского района Алтайского края
4	Сведения об ограничениях государственной регистрации сделки, права, отнесенных к числу исключительных в силу закона отношений третьих лиц, отчуждения:	4.1	лишь не отсутствуют
5	Ограничение права и обременение объекта недвижимости:		не зарегистрировано
6	Зачтенность в соответствии со статьей 283 Гражданского кодекса Российской Федерации:		лишь не отсутствуют
7	Сведения о возмещении и отмене истребования имущества:		лишь не отсутствуют
8	Сведения о наличии решения об изъятии объекта недвижимости для государственных и муниципальных нужд:		лишь не отсутствуют
9	Сведения о возможности государственной регистрации без участия правообладателя или его законного представителя:		лишь не отсутствуют
10	Прозрачность и сведения о наличии государственной регистрации права, отнесенных к числу исключительных в силу закона отношений третьих лиц, отчуждения:		отсутствуют

полное наименование должности	подпись	инициалы, фамилия
	М.П.	

Выписка из Единого государственного реестра недвижимости об основных характеристиках и зарегистрированных правах на объект недвижимости

Описание местоположения объекта недвижимости

Сопоставление вид объекта недвижимости			
Лист № 1 раздела 4	Всего листов раздела 4: 1	Всего разделов: 3	Всего листов выписки: 5
28.06.2022г.			
Кадастровый номер: 22:26:000000:625			
Схема государственной регистрации права (визуальное изображение объекта недвижимости на земельном участке)			
			
Масштаб 1:20000			
Действие обязанности			
полное наименование должности	подпись	инициалы, фамилия	
	М.П.		

Водопроводные сети Российской Федерации, Алтайский край, Локтевский район, с.Георгиевка по улицам Комсомольская, Молодёжная, Садовая, Новая, Мирная, Полевая, Степная, Школьная, Эмцева, Карла Маркса

Федеральное государственное бюджетное учреждение "Федеральная кадастровая палата Федерального агентства геодезической и картографической съёмки"

Выписка из Единого государственного реестра недвижимости об объекте недвижимости

Сведения о характеристиках объекта недвижимости

На основании запроса от 29.08.2022, полученного на рассмотрение 29.08.2022, сообщаем, что согласно данным Единого государственного реестра недвижимости:

Лист 1 Лист 1

Специализированный вид объекта недвижимости		
Лист № 1 раздела 1	Всего листов раздела 1: 2	
29.08.2022: № КУИИ/001/2022-148403289		
Кадастровый номер:	22:26:000000:297	
Номер кадастрового квартала:	22:26:000000	
Дата указания кадастрового номера:	12.02.2020	
Решение государственного учётного журнала:	Учётный номер 22-22:999-001/2020-176476	
Местонахождение:	Российская Федерация, Алтайский край, Локтевский район, с. Георгиевка по улицам Комсомольская, Молодёжная, Садовая, Новая, Мирная, Полевая, Степная, Школьная, Эмцева, Карла Маркса	
Пределы:	данные отсутствуют	
Основная характеристика (для сооружений):	тип: коммунальная сеть; значение: 5517; единица измерения: в метрах	
Назначение:	Использование коммунального хозяйства	
Назначение/тип:	Водопроводные сети	
Выявлено зданий, в том числе подземных зданий:	данные отсутствуют	
Год ввода в эксплуатацию по окончании строительства:	данные отсутствуют	
Год завершения строительства:	1988	
Кадастровая стоимость, руб.:	2109006	
Кадастровые номера иных объектов недвижимости, в пределах которых расположен объект недвижимости:	22:26:000000:297, 22:26:024001:123, 22:26:024001:124, 22:26:024001:127, 22:26:024001:143, 22:26:024002:101, 22:26:024002:104, 22:26:024002:130, 22:26:024002:121, 22:26:024002:125, 22:26:024002:7, 22:26:010402:9, 22:26:024004:155, 22:26:024002:396, 22:26:024002:395, 22:26:060000:659	
Кадастровые номера помещений, машино-мест, расположенных в здании или сооружении:	данные отсутствуют	
Кадастровые номера объектов недвижимости, на которых обременён объект недвижимости:	данные отсутствуют	
Кадастровые номера обременённых объектов недвижимости:	данные отсутствуют	
Сведения о включении объектов недвижимости в состав предприятия как юридического лица:	данные отсутствуют	
полное наименование должника	полный перечень наименований	полное наименование
	М.П.	

Лист 2

Специализированный вид объекта недвижимости	
Лист № 2 раздела 1	Всего листов раздела 1: 2
29.08.2022: № КУИИ/001/2022-148403289	
Кадастровый номер:	22:26:000000:297
Сведения о включении объекта недвижимости в состав единого недвижимого комплекта:	данные отсутствуют
Выдел государственного назначения:	данные отсутствуют
Сведения об включении объекта недвижимости в реестр объектов культурного наследия:	данные отсутствуют
Сведения об использовании:	248х2, 380м
Специальное обременение объекта недвижимости:	Сведения об объекте недвижимости имеют статус "аннулировать"
Особые отметки:	Сведения, необходимые для заполнения разделов: 6 - Сведения о целях объекта недвижимости; 7 - Перечень помещений, машино-мест, расположенных в здании, сооружении; 8 - План расположения помещений, машино-мест на этаже (планы этажей), отсутствуют.
Получатель выписки:	Администрация Локтевского района Алтайского края

Выписка из Единого государственного реестра недвижимости об объекте недвижимости
Сведения о зарегистрированных правах

Лист 2 Лист 3

Специализированный вид объекта недвижимости		
Лист № 1 раздела 2	Всего листов раздела 2: 1	
29.08.2022: № КУИИ/001/2022-148403289		
Кадастровый номер:	22:26:000000:297	
1 Вид, номер, дата и время государственной регистрации права:	1.1 Минимальное обозначение: Локтевский район Алтайского края	
2 Сведения об осуществлении государственной регистрации сделки, цена без налогообложения в силу закона, согласия третьего лица, органа:	2.1 Собственность 22:26:000000:297-22:001/2020-3 02.06.2020 12:57:41 данные отсутствуют	
3 Отношение прав и обременений объекта недвижимости:	не зарегистрировано	
4 Данные участия в совместном строительстве:	не зарегистрировано	
5 Заявление в суд об оспаривании государственной регистрации права:	данные отсутствуют	
6 Сведения о государственном и иностранном арбитражном процессе:	данные отсутствуют	
7 Сведения о наличии резидентства объекта недвижимости для государственных и муниципальных нужд:	данные отсутствуют	
8 Сведения о государственности государственной регистрации без личного участия заявителя/для его законного представителя:	данные отсутствуют	
9 Привлечение и сведения о наличии государственной регистрации заявления о прекращении государственной регистрации права (прекращение права), прекращения права для обременённого объекта недвижимости, сделки в отношении объекта недвижимости:	отсутствуют	
полное наименование должника	полный перечень наименований	полное наименование
	М.П.	

Выписка из Единого государственного реестра недвижимости об объекте недвижимости
Описание местоположения объекта недвижимости

Лист 5 Лист 4

Специализированный вид объекта недвижимости		
Лист № 1 раздела 5	Всего листов раздела 5: 1	
29.08.2022: № КУИИ/001/2022-148403289		
Кадастровый номер:	22:26:000000:297	
Схема расположения объекта недвижимости (части объекта недвижимости) на земельном участке(х)		
полное наименование должника	полный перечень наименований	полное наименование
	М.П.	

Водопроводная сеть: Российская Федерация, Алтайский край, Локтевский район, пос. Кировский

Федеральное государственное бюджетное учреждение "Федеральное агентство по управлению государственным имуществом" (Федеральное агентство по управлению государственным имуществом)

Выписка из Единого государственного реестра недвижимости об объекте недвижимости
Сведения о характеристиках объекта недвижимости

На основании запроса от 29.08.2022, поступившего на рассмотрение 29.08.2022, сообщается, что задано запись Единого государственного реестра недвижимости

Лист 1 Лист 1

Сведения об объекте недвижимости			
Лист № 1 раздела 1	Всего листов раздела 1: 2	Всего разделов: 4	Всего листов выписки: 25
29.08.2022г. № КУИИ-001/2022-148406134			
Кадастровый номер:		22:26:000000:150	
Помет кадастрового владельца:		22:26:000000	
Дата окончания кадастрового периода:		04.04.2016	
Ранее присвоенный государственный учетный номер:		записи отсутствуют	
Местонахождение:		Российская Федерация, Алтайский край, Локтевский район, п. Кировский	
Площадь:		записи отсутствуют	
Основная характеристика (для сооружений):		тип: вода; назначение: водопровод; единица измерения: в метрах	
Назначение:		объект не является объектом недвижимости	
Наименование:		Линейное сооружение - водопроводная сеть п. Кировский	
Назначение в соответствии с правилами землепользования и застройки:		записи отсутствуют	
План земель в государственном кадастре недвижимости:		записи отсутствуют	
План застройки территории:		1996	
Кадастровая стоимость, руб.:		8315188	
Кадастровые номера иных объектов недвижимости, в пределах которых расположен объект недвижимости:		22:26:000000:159; 22:26:000000:1312; 22:26:000000:56; 22:26:000000:74; 22:26:000000:75; 22:26:000000:83; 22:26:000000:85; 22:26:000000:117; 22:26:000000:126; 22:26:000000:142; 22:26:000000:154; 22:26:020501:184; 22:26:020501:121; 22:26:020501:230; 22:26:020501:339; 22:26:020501:374; 22:26:020504:101; 22:26:020504:102; 22:26:020504:112; 22:26:020504:121; 22:26:020504:178; 22:26:020504:22; 22:26:020504:384; 22:26:020504:392; 22:26:020504:410; 22:26:020504:464; 22:26:020504:466; 22:26:020504:471; 22:26:020504:482; 22:26:020504:480; 22:26:020506:401; 22:26:020506:403	
Кадастровые номера помещений, машино-мест, помещений в здании или комплексах:		записи отсутствуют	
Кадастровые номера объектов недвижимости, из которых образован объект недвижимости:		записи отсутствуют	
Кадастровые номера образующих объектов недвижимости:		записи отсутствуют	
Иные характеристики недвижимости:		назначение: водопровод; тип: вода; вид: водопровод	

Лист 2

Сведения об объекте недвижимости			
Лист № 2 раздела 1	Всего листов раздела 1: 2	Всего разделов: 4	Всего листов выписки: 25
29.08.2022г. № КУИИ-001/2022-148406134			
Кадастровый номер:		22:26:000000:150	
Сведения об образовании объекта недвижимости в составе недвижимости как выделенного имущества:		записи отсутствуют	
Сведения о включении объекта недвижимости в состав единого недвижимого комплекса:		записи отсутствуют	
Вид распределенной собственности:		записи отсутствуют	
Сведения о включении объекта недвижимости в реестр объектов недвижимого имущества:		записи отсутствуют	
Сведения о кадастровом номере:		33/19	
Статус здания об объекте недвижимости:		Сведения об объекте недвижимости имеют статус "внутренние"	
Особые отметки:		Сведения, необходимые для заполнения раздела 6 - Сведения о составе объекта недвижимости; 7 - Перечень помещений, машино-мест, расположенных в здании, сооружении; 8 - План расположения помещений, машино-мест на этаже (планы этажей), отсутствуют.	
Исходный владелец:		Администрация Локтевского района Алтайского края	

Иные характеристики недвижимости	назначение: водопровод; тип: вода; вид: водопровод	назначение: водопровод; тип: вода; вид: водопровод	назначение: водопровод; тип: вода; вид: водопровод
----------------------------------	--	--	--

Выписка из Единого государственного реестра недвижимости об объекте недвижимости
Сведения о зарегистрированных правах

Лист 2 Лист 3

Сведения об объекте недвижимости			
Лист № 1 раздела 2	Всего листов раздела 2: 1	Всего разделов: 4	Всего листов выписки: 25
29.08.2022г. № КУИИ-001/2022-148406134			
Кадастровый номер:		22:26:000000:150	
1	Предоставитель (правообладатель):	1.1	Муниципальное образование Локтевский район Алтайского края
2	Вид, номер, дата и время государственной регистрации права:	2.1	Собственность 22:26:000000:150-22/001/2019-2 16.12.2019 14:49:03
3	Сведения об обеспечении государственной регистрации сделки, права без необходимого в силу закона согласия третьего лица, органа:	3.1	записи отсутствуют
4	Отражение в план и обременение объекта недвижимости:	не зарегистрировано	
5	Планы участка в Едином государственном реестре недвижимости:	не зарегистрированы	
6	Заявления в Едином государственном реестре недвижимости:	записи отсутствуют	
7	Сведения о регистрации в Едином государственном реестре недвижимости:	записи отсутствуют	
8	Сведения о наличии решения об изъятии объекта недвижимости для государственных и муниципальных нужд:	записи отсутствуют	
9	Сведения о включении государственной регистрации без личного участия правообладателя или его законного представителя:	записи отсутствуют	
10	Применение закона и сведений о наличии существующих, но не зарегистрированных в Едином государственном реестре недвижимости прав (перехода, прекращения права), в том числе сведений об объекте недвижимости, сведения об отчуждении объекта недвижимости:	отсутствуют	

Иные характеристики недвижимости	назначение: водопровод; тип: вода; вид: водопровод	назначение: водопровод; тип: вода; вид: водопровод	назначение: водопровод; тип: вода; вид: водопровод
----------------------------------	--	--	--

Лист 5 Лист 4

Выписка из Единого государственного реестра недвижимости об объекте недвижимости
Отдельно расположенные объекты недвижимости

Сведения об объекте недвижимости			
Лист № 1 раздела 3	Всего листов раздела 3: 1	Всего разделов: 4	Всего листов выписки: 25
29.08.2022г. № КУИИ-001/2022-148406134			
Кадастровый номер:		22:26:000000:150	
Схема расположения объекта недвижимости (части объекта недвижимости) на земельном участке(ах)			
Масштаб 1:40000			
Иные характеристики недвижимости:			

Иные характеристики недвижимости	назначение: водопровод; тип: вода; вид: водопровод	назначение: водопровод; тип: вода; вид: водопровод	назначение: водопровод; тип: вода; вид: водопровод
----------------------------------	--	--	--

Водовод 2: Российская Федерация, Алтайский край, Локтевский район, пос. Кировский

Федеральное государственное бюджетное учреждение "Федеральный центр геодезического обеспечения, кадастра и картографии" на Алтайском крае
 Федеральное государственное бюджетное учреждение "Федеральный центр геодезического обеспечения, кадастра и картографии" на Алтайском крае

Выписка из Единого государственного реестра недвижимости об объекте недвижимости

Сведения о характеристиках объекта недвижимости

На основании запроса от 07.07.2022, поступившего на рассмотрение 07.07.2022, сообщаем, что согласно записи Единого государственного реестра недвижимости:

Лист 1 Лист 1

Сооружение вид объекта недвижимости			
Лист №1 раздела 1	Всего листов раздела 1: 2	Всего разделов: 4	Всего листов выписки: 6
07.07.2022г. № КУГИ/001/2022-112845757			
Кадастровый номер:	22:26:000000:638		
Номер кадастрового квартала:	22:26:000000		
Дата публикации кадастрового номера:	20.07.2021		
Ранг присвоенный государственному учетному делу:	записи отсутствуют		
Местоположение:	Российская Федерация, Алтайский край, Локтевский район, п. Кировский (от водовода районных сетей в г. Горняк Локтевского района Алтайского края до водопроводных сетей п. Кировский Локтевского района Алтайского края)		
Предела:	записи отсутствуют		
Основные характеристики (для сооружений):	тип	этажность	единый размер
	плотность	4009	в метрах
Назначение:	1) Оборудование коммунального хозяйства, в том числе:		
Назначение:	Покрышка 2		
Количество этажей, в том числе надземных этажей:	записи отсутствуют		
Под видом в земельном кадастре для застроенных территорий:	записи отсутствуют		
Дата публикации кадастровых номеров:	1996		
Кадастровая стоимость, руб.:	1807066		
Кадастровые номера иных объектов недвижимости, в пределах которых расположен объект недвижимости:	22:26:000000:83, 22:26:000000:87, 22:26:000000:88, 22:26:030506:88A, 22:26:000000:159, 22:26:020506:403		
Кадастровые номера помещений, машино-мест, расположенных в здании или сооружении:	записи отсутствуют		
Кадастровые номера объектов недвижимости, из которых образован объект недвижимости:	записи отсутствуют		
Кадастровые номера образованных объектов недвижимости:	записи отсутствуют		
Сведения о владельцах объекта недвижимости в случае предоставления как хозяйственного комплекса:	записи отсутствуют		
Сведения о владельцах объекта недвижимости в составе единого недвижимого комплекса:	записи отсутствуют		
Иные наименования недвижимости:	улицы	инициалы, фамилия	
	М.П.		

Лист 2

Сооружение вид объекта недвижимости			
Лист №2 раздела 1	Всего листов раздела 1: 2	Всего разделов: 4	Всего листов выписки: 6
07.07.2022г. № КУГИ/001/2022-112845757			
Кадастровый номер:	22:26:000000:638		
Выход зарегистрировано земельными участками:	записи отсутствуют (3,11)		
Сведения о владельцах объектов недвижимости в реестр объектов историко-культурного наследия:	записи отсутствуют		
Сведения о кадастровых инженерах:	24582, сведениям сооружению, расположенного по адресу: Российская Федерация, Алтайский край, Локтевский район, п. Кировский (от водовода районных сетей в г. Горняк Локтевского района Алтайского края до водопроводных сетей п. Кировский Локтевского района Алтайского края), 93-1/20, 2020-11-20		
Статус здания об объекте недвижимости:	Сведения об объекте недвижимости имеют статус "законсервировано"		
Общие отметки:	Сведения, необходимые для заполнения раздела: 6 - Сведения о частях объекта недвижимости; 7 - Перечень помещений, машино-мест, расположенных в здании, сооружении; 8 - План расположения помещений, машино-мест на этаже (планы этажа), отсутствуют.		
Получатель выписки:	Администрация Локтевского района Алтайского края		
Иные наименования недвижимости:	улицы	инициалы, фамилия	
	М.П.		

Иные наименования недвижимости	улицы	инициалы, фамилия
	М.П.	

Выписка из Единого государственного реестра недвижимости об объекте недвижимости
 Сведения о зарегистрированных правах

Лист 2 Лист 3

Сооружение вид объекта недвижимости			
Лист №1 раздела 2	Всего листов раздела 2: 1	Всего разделов: 4	Всего листов выписки: 6
07.07.2022г. № КУГИ/001/2022-112845757			
Кадастровый номер:	22:26:000000:638		
1	Подавитель (правообладатель):	1.1	Локтевский район Алтайского края
2	Над, номер, дата и время государственной регистрации права:	2.1	Собственность: 22:26:000000:638-22/11/2021-3 24.05.2021 11:59:22
3	Сведения об обеспечении государственной регистрации сделки, права безвозмездного в силу закона отчуждения третьим лицом, иными:	3.1	данные отсутствуют
4	Отпущено прав и обременение объекта недвижимости:	не зарегистрировано	
5	Лицезачастие в деловом обороте:	не зарегистрировано	
6	Заявление о судебном порядке проведения торгов:	данные отсутствуют	
7	Сведения о возражении в отношении зарегистрированного права:	данные отсутствуют	
8	Сведения о наличии решений об изъятии объекта недвижимости для государственных и муниципальных нужд:	данные отсутствуют	
9	Сведения о невозможности государственной регистрации без учета участия правообладателя или его законного представителя:	данные отсутствуют	
10	Применяются и сведения о наличии установленных, но не рассмотренных заявлений о прекращении государственной регистрации права (претензии, прекращения права), ограничения права или обременения объекта недвижимости, сведения в отношении объекта недвижимости:	отсутствуют	

Иные наименования недвижимости	улицы	инициалы, фамилия
	М.П.	

Лист 5 Лист 4

Выписка из Единого государственного реестра недвижимости об объекте недвижимости
 Описание местоположения объекта недвижимости

Сооружение вид объекта недвижимости			
Лист №1 раздела 3	Всего листов раздела 3: 1	Всего разделов: 4	Всего листов выписки: 6
07.07.2022г. № КУГИ/001/2022-112845757			
Кадастровый номер:	22:26:000000:638		
Схема расположения объекта недвижимости (линия объекта недвижимости на "земельном участке" (3.11))			
Масштаб 1:40000			
Иные наименования недвижимости:			
Иные наименования недвижимости	улицы	инициалы, фамилия	
	М.П.		

10

Выписка из Единого государственного реестра недвижимости об объекте недвижимости
Описание местоположения объекта недвижимости

Создание								
вид объекта недвижимости								
Лист № 1 раздела 5.1		Всего листов раздела 5.1: 2		Всего разделов: 4		Всего листов выписки: 6		
07.08.2022г. № КУИИ-001/2022-112845757								
Кадастровый номер: 22:26:006000:618								
1. Ссылки на кадастровые точки контура объекта недвижимости								
Порядк. номер	Координаты, м			Рельеф, м	Средняя квадратическая погрешность определения координат кадастровых точек контура, м		Глубина, высота, м	
	X	Y	Z		И1	И2	И1	И2
1	343845.44	2237830.88	-	0.5	данные отсутствуют	данные отсутствуют	данные отсутствуют	данные отсутствуют
2	343980.73	2237618.92	-	0.5	данные отсутствуют	данные отсутствуют	данные отсутствуют	данные отсутствуют
3	344466.93	2232203.01	-	0.5	данные отсутствуют	данные отсутствуют	данные отсутствуют	данные отсутствуют
4	344995.42	2230489.34	-	0.5	данные отсутствуют	данные отсутствуют	данные отсутствуют	данные отсутствуют
1	341788.48	2233193.84	-	0.5	данные отсутствуют	данные отсутствуют	данные отсутствуют	данные отсутствуют
2	341886.48	2232685.26	-	0.5	данные отсутствуют	данные отсутствуют	данные отсутствуют	данные отсутствуют
3	341405.33	2232626.38	-	0.1	данные отсутствуют	данные отсутствуют	данные отсутствуют	данные отсутствуют
4	341236.5	2232535.5	-	0.1	данные отсутствуют	данные отсутствуют	данные отсутствуют	данные отсутствуют
3. Ссылки на предельную высоту и глубину конструктивных элементов объекта недвижимости								
Предельная высота конструктивных элементов объекта недвижимости, м							данные отсутствуют	
Предельная глубина конструктивных элементов объекта недвижимости, м							данные отсутствуют	

полное наименование объекта	подпись	инициалы, фамилия
	М.П.	

Создание									
вид объекта недвижимости									
Лист № 2 раздела 5.1		Всего листов раздела 5.1: 2		Всего разделов: 4		Всего листов выписки: 6			
07.07.2022г. № КУИИ-001/2022-112845757									
Кадастровый номер: 22:26:006000:618									
3. Ссылки на кадастровые точки периметра контура объекта недвижимости с указанием (контурной) или без указания, сооружения, объекта или сооружения открытого									
Порядк. номер	Координаты, м			Средняя квадратическая погрешность определения координат кадастровых точек контура, м	Глубина, высота, м		Кадастровые номера иных объектов недвижимости, с координатами которых пересекается контур здания в объекте недвижимости		
	X	Y	Z		И1	И2	И1	И2	И3
1	2	3	4	5	6	7	данные отсутствуют	данные отсутствуют	данные отсутствуют
данные отсутствуют	данные отсутствуют	данные отсутствуют	данные отсутствуют	данные отсутствуют	данные отсутствуют	данные отсутствуют	данные отсутствуют	данные отсутствуют	данные отсутствуют

полное наименование объекта	подпись	инициалы, фамилия
	М.П.	

Водопроводная сеть: Российская Федерация, Алтайский край, Локтевский район, с. Николаевка, ул.Ключкова, ул.Юбилейная, ул.Новая, Ул.Заречная, ул.Молодёжная, пер.Комарова, пер.Садовый, пер.Центральный, пер.Комсомольский, пер.Школьный

Федерального государственного бюджетного учреждения "Федеральная кадастровая палата Федерального агентства геодезических и картографических сведений России"

Выписка из Единого государственного реестра недвижимости об объекте недвижимости

Сведения о характеристиках объекта недвижимости

На основании запроса от 30.08.2022г., поступившего на рассмотрение 30.08.2022г., сообщается, что согласно данным Единого государственного реестра недвижимости:

Создание			
вид объекта недвижимости			
Лист № 1 раздела 1		Всего листов раздела 1: 2	
07.08.2022г. № КУИИ 001/2022-149093399		Всего листов выписки: 10	
Кадастровый номер:		22:26:006000:115	
Идентификационный номер:		22:26:006000	
Дата присвоения кадастрового номера:		07.06.2017	
Ранее присвоенный адресный учетный номер: данные отсутствуют			
Местоположение:		Российская Федерация, Алтайский край, р-н Локтевский, с. Николаевка, ул. Ключкова, ул. Юбилейная, ул. Новая, ул. Заречная, ул. Молодёжная, пер. Комарова, пер. Садовый, пер. Центральный, пер. Комсомольский, пер. Школьный	
Площадь:		данные отсутствуют	
Основные характеристики (для сооружения):		тип	значение
		глубина	17765
		ширина	данные отсутствуют
Назначение:		И1) спортивная площадка	
Назначение:		данные отсутствуют	
Материал стен, в том числе надземных частей:		данные отсутствуют	
Пол: вид и конструктивное исполнение:		данные отсутствуют	
Пол: вид и конструктивное исполнение:		1974	
Кадастровая стоимость, руб.:		682936	
Кадастровые номера иных объектов недвижимости, в пределах которых располагается объект недвижимости:		данные отсутствуют	
Кадастровые номера помещений, зданий, мест, частей зданий, в составе которых находится объект недвижимости:		данные отсутствуют	
Кадастровые номера объектов недвижимости, из которых образован объект недвижимости:		данные отсутствуют	
Кадастровые номера объектов недвижимости, с которыми объект недвижимости граничит:		данные отсутствуют	
Сведения о принадлежности объекта недвижимости к составу объектов недвижимости:		данные отсутствуют	
Сведения о включении объекта недвижимости в состав единого недвижимого комплекса:		данные отсутствуют	
полное наименование объекта		подпись	инициалы, фамилия
		М.П.	

Создание			
вид объекта недвижимости			
Лист № 2 раздела 1		Всего листов раздела 1: 2	
30.08.2022г. № КУИИ-001/2022-149093399		Всего листов выписки: 10	
Кадастровый номер:		22:26:006000:115	
Наименование объекта недвижимости:		данные отсутствуют	
Сведения о принадлежности объекта недвижимости к составу объектов недвижимости:		данные отсутствуют	
Сведения о кадастровом номере:		данные отсутствуют	
Сведения об объекте недвижимости:		Сведения об объекте недвижимости имеют статус "актуальные"	
Специальные отметки:		Сведения, необходимые для размещения раздела: 6 - Сведения о частях объекта недвижимости; 7 - Перечень помещений, зданий, мест, частей зданий, расположенных в составе сооружения; 8 - План расположения помещений, зданий, мест на этаже (этажи, этажа); 9 - Сведения об объекте недвижимости	
Подписать выписку:		Генеральный директор, действующий на основании приказа ** АДМИНИСТРАЦИЯ ЛОКТЕВСКОГО РАЙОНА АЛТАЙСКОГО КРАЯ	

Выписка из Единого государственного реестра недвижимости об объекте недвижимости
Сведения о зарегистрированных правах

Сведения об объекте недвижимости			
Лист № 1 раздела 2		Всего листов раздела 2: 1	
Всего разделов: 4		Всего листов выписки: 10	
30.08.2022г. № КУ ИИ-001/2022-149093399		Квартальный номер: 22:26:000000:115	
1	Планы объектов (проектируемые):	1.1	Муниципальное образование Локтевский район Алтайского края
2	Вид, номер, дата и время государственной регистрации права:	2.1	Собственность. 22:26:000000:115-22/001/2019-6 25.12.2019 14:09:56
3	Сведения об осуществлении государственной регистрации сделок, права без необходимого в силу закона согласия третьего лица, органа:	3.1	данные отсутствуют
4	Отсутствуют ли в объекте недвижимости объекты, предусмотренные Федеральным законом от 29.07.2017 № 188-ФЗ в отношении которых законодательством Российской Федерации предусмотрена ответственность за нарушение правил владения объектом недвижимости:	4.1	данные отсутствуют
5	Планы объектов в Едином государственном реестре недвижимости:	5.1	данные отсутствуют
6	Заявления в Едином государственном реестре недвижимости:	6.1	данные отсутствуют
7	Сведения о регистрации в Едином государственном реестре недвижимости:	7.1	данные отсутствуют
8	Сведения о матрице решений об объектах недвижимости для государственных и муниципальных нужд:	8.1	данные отсутствуют
9	Сведения о возможности государственной регистрации без участия нотариуса в отношении объектов недвижимости:	9.1	данные отсутствуют
10	Предварительная запись о наличии постановления, или не рассмотренная запись о предоставлении государственной регистрации права (передача, прекращение права или обременении объекта недвижимости, сделки в отношении объекта недвижимости):	10.1	отсутствуют

подпись государственного реестра недвижимости	подпись	инициалы, фамилия
	М.П.	

Выписка из Единого государственного реестра недвижимости об объекте недвижимости
Описание местоположения объекта недвижимости

Сведения об объекте недвижимости			
Лист № 1 раздела 3		Всего листов раздела 3: 1	
Всего разделов: 4		Всего листов выписки: 10	
30.08.2022г. № КУ ИИ-001/2022-149093399		Квартальный номер: 22:26:000000:115	
Схема расположения объекта недвижимости (места объекта недвижимости) на земельном участке(ах)			
Масштаб 1:30000		Чертежные обозначения:	

подпись государственного реестра недвижимости	подпись	инициалы, фамилия
	М.П.	

Водовод, подающий воду на с.Николаевка, Локтевский район, Алтайский край со скважинного водозабора с.Георгиевка Локтевского района Алтайского края, точка врезки ВК-1 на транзитном водоводе ВК-300, до колодца ВК-2.

Формат: Выписка из Единого государственного реестра недвижимости об объекте недвижимости. Сведения о зарегистрированных правах

Выписка из Единого государственного реестра недвижимости об объекте недвижимости
Сведения о характеристиках объекта недвижимости

На основании запроса от 29.08.2022, поступившего на рассмотрение 29.08.2022, сообщаем, что согласно записи Единого государственного реестра недвижимости:

Сведения об объекте недвижимости			
Лист № 1 раздела 1		Всего листов раздела 1: 2	
Всего разделов: 4		Всего листов выписки: 7	
30.08.2022г. № КУ ИИ-001/2022-148407592		Квартальный номер: 22:26:000000:256	
Квартальный номер:		22:26:000000:256	
Номер кадастрового участка:		22:26:000000:256	
Дата государственной регистрации:		29.07.2019	
Рассет (проектируемый) (проектируемый) (участок) номер:		Участок земель 22:22:014-22/014/01/2019-1122	
Местоположение:		Республика Алтай, Алтайский край, с. Николаевка, водовод, подающий воду на с. Николаевка Локтевского района Алтайского края со скважинного водозабора с. Георгиевка Локтевского района Алтайского края, точка врезки ВК-1 на транзитном водоводе ВК-300, до колодца ВК-2	
Планы:		данные отсутствуют	
Основные характеристики (для сооружения):		тип: водопровод; назначение: 0274; единица измерения: в метрах	
Назначение:		М.П. Строительство водопровода	
Целевое назначение:		для размещения водопровода	
Объекты недвижимости, в том числе подлежащие зачету:		данные отсутствуют	
Год ввода в эксплуатацию по кадастровым сведениям:		данные отсутствуют	
Год завершения строительства:		1974	
Кадастровый номер участка:		22:26:000000:256	
Кадастровые номера иных объектов недвижимости, в пределах которых расположен объект недвижимости:		22:26:020403:276, 22:26:020403:299, 22:26:020303:300, 22:26:020403:307, 22:26:020404:135, 22:26:020404:66, 22:26:000000:654	
Кадастровые номера помещений, машин, мест, расположенных в здании или сооружении:		данные отсутствуют	
Кадастровые номера объектов недвижимости, из которых образован объект недвижимости:		данные отсутствуют	
Кадастровые номера обремененных объектов недвижимости:		данные отсутствуют	
Сведения о депозитной регистрации в составе предприятия или индивидуального предпринимателя:		данные отсутствуют	
Сведения о владении объектом недвижимости в составе единого недвижимого комплекса:		данные отсутствуют	

подпись государственного реестра недвижимости	подпись	инициалы, фамилия
	М.П.	

Сведения об объекте недвижимости			
Лист № 2 раздела 1		Всего листов раздела 1: 2	
Всего разделов: 4		Всего листов выписки: 7	
30.08.2022г. № КУ ИИ-001/2022-148407592		Квартальный номер: 22:26:000000:256	
Планы помещений (пользователи):		данные отсутствуют	
Сведения о включении объекта недвижимости в реестр объектов жилищного назначения:		данные отсутствуют	
Сведения о владении объектом:		15:00:01073	
Статус владения объектом недвижимости:		Сведения об объекте недвижимости имеют статус "актуальные"	
Сведения о назначении:		Сведения, необходимые для заключения сделки по объекту недвижимости: 7 - Претензия, помещение, машин, мест, расположенных в здании, сооружении; 8 - План расположения помещений, машин, мест, расположенных в здании, сооружении.	
Инициатор выписки:		Администрация Локтевского района Алтайского края	

подпись государственного реестра недвижимости	подпись	инициалы, фамилия
	М.П.	

95

Выписка из Единого государственного реестра недвижимости об объекте недвижимости
Сведения о зарегистрированных правах

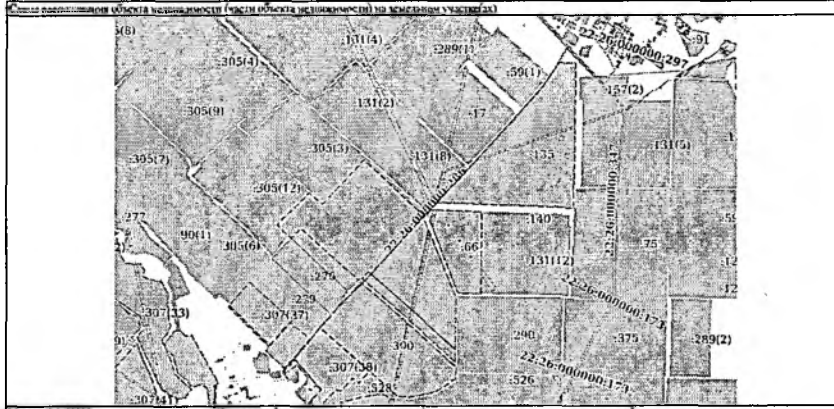
Лист 2 Лист 3

Выписка из Единого государственного реестра недвижимости об объекте недвижимости			
Сведения о зарегистрированных правах			
Лист №1 раздела 2			
Лист №1 раздела 2		Всего листов раздела 2: 1	Всего листов: 4
29.08.2022. № КУН/001/2022-148467592			
Кадастровый номер:		22:26:0000000:286	
1	Предельный срок, предоставляемый	1.1	Муниципальное образование Локтевский район Алтайского края
2	Инд. номер, дата и время государственной регистрации права	2.1	Обременения: 22:26:0000000:286-22/001/2019-3 20.11.2019 17:52:36
3	Сведения об установленных государственных регистрационных исключениях, права без необходимости в силу закона или в силу treaties, договоров	3.1	Данные отсутствуют
4	Обременение права и обременение объектов недвижимости	4	Исключительно
5	Платежные условия в случае возникновения	5	Исключительно
6	Сведения о судебных актах, прекращающих действие	6	Данные отсутствуют
7	Сведения о запретах и отмененных запретах	7	Данные отсутствуют
8	Сведения о предоставлении обременения объекта недвижимости для государственных и муниципальных нужд	8	Данные отсутствуют
9	Сведения о неактуальности государственной регистрации для целей учета недвижимости или его участия в сделках	9	Данные отсутствуют
10	Предельная и сведения с лицами поступающими, но не рассматриваются заявления о проведении государственной регистрации права (передача, приобретение (проб), отчуждение) права или обременения объекта недвижимости, действие отменено объектом недвижимости	10	Исключительно

полное наименование должности	подпись	инициалы, фамилия
	М.П.	

Лист 5 Лист 4

Выписка из Единого государственного реестра недвижимости об объекте недвижимости
Описание местоположения объекта недвижимости

Выписка из Единого государственного реестра недвижимости			
Описание местоположения объекта недвижимости			
Лист №1 раздела 5			
Лист №1 раздела 5		Всего листов раздела 5: 1	Всего листов: 4
29.08.2022. № КУН/001/2022-148467592			
Кадастровый номер:		22:26:0000000:286	
Степень застроенности объекта недвижимости (если объект недвижимости не является участком)			
			
Масштаб: 1:50000			
Исключено обозначение:			
полное наименование должности	подпись	инициалы, фамилия	
	М.П.		

Водопроводная сеть: Российская Федерация, Алтайский край, Локтевский район, с.Успенка по улице Садовая, Новая, Калинина, Юбилейная

Финансирование государственного бюджетного учреждения "Успенский филиал центра водоснабжения водопользователей муниципальных образований по Алтайскому краю" из областного бюджета

Выписка из Единого государственного реестра недвижимости об объекте недвижимости
Сведения о характеристиках объекта недвижимости

На основании запроса от 29.08.2022, поступившего по результатам от 29.08.2022, сообщаем, что сведения занесены в Единый государственный реестр недвижимости:

Лист 1 Лист 1

Выписка из Единого государственного реестра недвижимости			
Сведения о характеристиках объекта недвижимости			
Лист №1 раздела 1			
Лист №1 раздела 1		Всего листов раздела 1: 2	Всего листов: 4
29.08.2022. № КУН/001/2022-148468130			
Кадастровый номер:	22:26:0000000:331		
Индикатор кадастрового номера:	22:26:0000000		
Дата присвоения кадастрового номера:	14.02.2015		
Индикатор государственного учетного номера:	Учетный номер 22:26:000/001/2016-10458		
Муниципальное образование:	Алтайский край, район Локтевский, с. Успенка, по улицам Садовая, Новая, Калинина, Юбилейная, Тенистая		
Целевое назначение:	земли населенных пунктов		
Основная характеристика (для сооружений):	тип: т/п, назначение: 6541, сведения о кадастровых объектах в кадастре: 6541		
Назначение:	для размещения и эксплуатации оборудования		
Назначение:	для размещения оборудования		
Количество этажей, в том числе надземных этажей:	данные отсутствуют		
Расположение относительно улиц:	данные отсутствуют		
Кадастровая стоимость, руб.:	2034840		
Кадастровые номера объектов недвижимости, в пределах которых расположен объект недвижимости:	22:26:040101:178, 22:26:040101:278, 22:26:040101:279, 22:26:040101:380, 22:26:040101:31, 22:26:040101:323, 22:26:040101:387, 22:26:040101:560, 22:26:040101:372, 22:26:040101:28, 22:26:040101:211, 22:26:040101:525, 22:26:040101:63, 22:26:040101:848		
Кадастровые номера помещений, помещений, расположенных в здании или сооружении:	данные отсутствуют		
Кадастровые номера объектов недвижимости, из которых образован объект недвижимости:	данные отсутствуют		
Кадастровые номера образованных объектов недвижимости:	данные отсутствуют		
Сведения о включении объекта недвижимости в состав единого государственного реестра недвижимости:	данные отсутствуют		
Сведения о включении объекта недвижимости в состав Единого государственного реестра недвижимости:	данные отсутствуют		

полное наименование должности	подпись	инициалы, фамилия
	М.П.	

Лист 2

Выписка из Единого государственного реестра недвижимости			
Сведения о характеристиках объекта недвижимости			
Лист №2 раздела 1			
Лист №2 раздела 1		Всего листов раздела 1: 2	Всего листов: 4
29.08.2022. № КУН/001/2022-148468130			
Кадастровый номер:	22:26:0000000:241		
Индикатор государственного учетного номера:	Учетный номер 22:26:000/001/2016-10458		
Муниципальное образование:	Алтайский край, район Локтевский, с. Успенка, по улицам Садовая, Новая, Калинина, Юбилейная, Тенистая		
Целевое назначение:	земли населенных пунктов		
Основная характеристика (для сооружений):	тип: т/п, назначение: 6541, сведения о кадастровых объектах в кадастре: 6541		
Назначение:	для размещения и эксплуатации оборудования		
Назначение:	для размещения оборудования		
Количество этажей, в том числе надземных этажей:	данные отсутствуют		
Расположение относительно улиц:	данные отсутствуют		
Кадастровая стоимость, руб.:	37628		
Кадастровые номера объектов недвижимости, в пределах которых расположен объект недвижимости:	22:26:040101:178, 22:26:040101:278, 22:26:040101:279, 22:26:040101:380, 22:26:040101:31, 22:26:040101:323, 22:26:040101:387, 22:26:040101:560, 22:26:040101:372, 22:26:040101:28, 22:26:040101:211, 22:26:040101:525, 22:26:040101:63, 22:26:040101:848		
Кадастровые номера помещений, помещений, расположенных в здании или сооружении:	данные отсутствуют		
Кадастровые номера объектов недвижимости, из которых образован объект недвижимости:	данные отсутствуют		
Кадастровые номера образованных объектов недвижимости:	данные отсутствуют		
Сведения о включении объекта недвижимости в состав единого государственного реестра недвижимости:	данные отсутствуют		
Сведения о включении объекта недвижимости в состав Единого государственного реестра недвижимости:	данные отсутствуют		

полное наименование должности	подпись	инициалы, фамилия
	М.П.	

полное наименование должности	подпись	инициалы, фамилия
	М.П.	

Выписка из Единого государственного реестра недвижимости об объекте недвижимости
Сведения о зарегистрированных правах

Лист 2 Лист 3

Состояние		вид объекта недвижимости	
Лист № 1 раздела 2		Всего листов раздела 2: 1	Всего листов выписки: 13
29.08.2022г. № КУВН-001/2022-14840130		Кад. номер: 22:26:000000:231	
1	Правообладатели (правоустанавливающие акты, соглашения)	1.1	Муниципальное образование Локтевский район Алтайского края
2	Вид, номер, дата и время государственной регистрации права:	2.1	Собственность 22:26:000000:231-22:001/2019-3 12.12.2019 11:45:40
3	Сведения об осуществлении государственной регистрации сделки, право безвозмездно в силу закона возникло у третьих лиц, отчуждено:	3.1	данные отсутствуют
4	Отражены ли в Едином государственном реестре недвижимости сведения о наличии ограничений в пользу третьих лиц:	4	не залогом не установлено
5	Получены ли сведения о наличии ограничений в пользу третьих лиц:	5	не залогом не установлено
6	Зависит ли в установленном порядке права третьих лиц:	6	данные отсутствуют
7	Сведения о возражении в отношении зарегистрированного права:	7	данные отсутствуют
8	Сведения о наличии сведений об объекте недвижимости для государственных и муниципальных нужд:	8	данные отсутствуют
9	Сведения о правообладателе государственной регистрации без личного участия правообладателя или его законного представителя:	9	данные отсутствуют
10	Права третьих лиц и сведения о наличии поступающих, но не рассмотренных заявлений о проведении государственной регистрации прав (передача, прекращение права) или обременении объекта недвижимости, состав в отношении объекта недвижимости:	10	отсутствуют

полное наименование должника	наименование	инициалы, фамилия
	М.П.	

Лист 5 Лист 4

Выписка из Единого государственного реестра недвижимости об объекте недвижимости
Описание местоположения объекта недвижимости

Состояние		вид объекта недвижимости	
Лист № 1 раздела 3		Всего листов раздела 3: 1	Всего листов выписки: 13
29.08.2022г. № КУВН-001/2022-14840130		Кад. номер: 22:26:000000:231	
Части кадастрового объекта недвижимости (части объекта недвижимости) на земельном участке(ах)			
Масштаб 1:20000		Условные обозначения:	
полное наименование должника	наименование	инициалы, фамилия	
	М.П.		

Водопроводная сеть: Российская Федерация, Алтайский край, Локтевский район, с.Успенка по улице Неверова

Федеральное государственное бюджетное учреждение "Федеральный центр кадастрового учета и государственной регистрации недвижимости"
Кадастровый лист 22:26:000000:231

Выписка из Единого государственного реестра недвижимости об объекте недвижимости
Сведения о характеристиках объекта недвижимости

По основанию запроса от 29.08.2022, поступившего на рассмотрение 29.08.2022, сообщается, что согласно наименованию Единого государственного реестра недвижимости:

Состояние		вид объекта недвижимости	
Лист № 1 раздела 1		Всего листов раздела 1: 2	Всего листов выписки: 6
29.08.2022г. № КУВН-001/2022-14840895		Кад. номер: 22:26:040102:232	
Кадастровый номер:		22:26:040102:232	
Номер кадастрового листа:		22:26:040102	
Дата проведения кадастрового учета:		28.12.2018	
Район государственной регистрации: Успенский район Алтайского края			
Участковый номер: 22:26:040102:232-001/001-001-001-001			
Российская Федерация, Алтайский край, район Локтевский, с. Успенка, по ул. Неверова			
Подвалы: данные отсутствуют			
Основные характеристики (для сооружений):			
тип:		здание	
этажность:		3/0	
площадь:		в кв.м.	
Назначение: 10.1 коммунальные объекты:			
Назначение: коммунальные сети			
Количество этажей, в том числе подземных, этажей: данные отсутствуют			
Как введена в эксплуатацию по кадастровому номеру: данные отсутствуют			
Год завершения строительства: 1958			
Кадастровая стоимость, руб.: 122786			
Кадастровый номер вида объектов недвижимости, в пределах которых расположен объект недвижимости: 22:26:040102:232			
Кадастровые номера помещений, машино-мест, расположенных в здании или сооружении: данные отсутствуют			
Кадастровые номера объектов недвижимости, из которых образован объект недвижимости: данные отсутствуют			
Кадастровые номера образованных объектов недвижимости: данные отсутствуют			
Сведения о включении объектов недвижимости в состав предприятия как юридического лица: данные отсутствуют			
Сведения о включении объектов недвижимости в состав Единого государственного реестра недвижимости: данные отсутствуют			
Иные разрешенные использования: данные отсутствуют			
полное наименование должника	наименование	инициалы, фамилия	
	М.П.		

Лист 2

Состояние		вид объекта недвижимости	
Лист № 2 раздела 1		Всего листов раздела 1: 2	Всего листов выписки: 6
29.08.2022г. № КУВН-001/2022-14840895		Кад. номер: 22:26:040102:232	
Сведения о включении объектов недвижимости в реестр объектов недвижимого имущества:			
Сведения о кадастровом номере:		22:26:040102:232	
Сведения о кадастровом номере: 22:26:040102:232			
Сведения о включении объектов недвижимости в реестр объектов недвижимого имущества:			
Сведения о включении объектов недвижимости в реестр объектов недвижимого имущества:		Сведения о включении объектов недвижимости в реестр объектов недвижимого имущества:	
Сведения о включении объектов недвижимости в реестр объектов недвижимого имущества:		Сведения о включении объектов недвижимости в реестр объектов недвижимого имущества:	
Подписать выписку:			
полное наименование должника		наименование	инициалы, фамилия
		М.П.	

Выписка из Единого государственного реестра недвижимости об объекте недвижимости
Сведения о зарегистрированных правах

Листа 2 Лист 3

Сооружение			
Идентификация объекта недвижимости			
Лист №1 раздела 2	Всего листов раздела 2: 1	Всего разделов: 4	Всего листов выписки: 6
29.08.2022г. № КУВН/001/2022-148408695			
Кадастровый номер:		22:06:040102:223	
1	Наименование (принадлежность):	1.1	Муниципальное образование Дзгженский район Агтальского края
2	Вид, номер, дата и время государственной регистрации права:	2.1	Собственность 22:06:040102:223-22:001/2019-3 17.12.2019 09:31:11
3	Сведения об осуществлении государственной регистрации сделки, права без указания в силу закона оснований возникновения права:	3.1	данные отсутствуют
4	Относительно кадастрового объекта недвижимости:		ли зарегистрировано
5	Планы/планы в застроенном виде:		не зарегистрировано
6	Заявления в судебном порядке права требования:		данные отсутствуют
7	Сведения о подаче заявления в отношении зарегистрированного права:		данные отсутствуют
8	Сведения о наличии сведений об изъятии объекта недвижимости для государственных и муниципальных нужд:		данные отсутствуют
9	Сведения о невозможности государственной регистрации без личного участия правообладателя или его законного представителя:		данные отсутствуют
10	Права требования и сведения о подаче в суд заявления, но не рассмотренные заявления о прекращении государственной регистрации права (перевода, прекращения права и т.п. обременения объекта недвижимости, сделки в отношении объекта недвижимости):		отсутствуют

полное наименование должности	подпись	инициалы, фамилия
	М.П.	

Листа 5 Лист 4

Выписка из Единого государственного реестра недвижимости об объекте недвижимости
Описание местоположения объекта недвижимости

Сооружение			
Идентификация объекта недвижимости			
Лист №1 раздела 5	Всего листов раздела 5: 1	Всего разделов: 4	Всего листов выписки: 6
29.08.2022г. № КУВН/001/2022-148408695			
Кадастровый номер:		22:06:040102:223	
[Схема расположения объекта недвижимости (схема объекта недвижимости) на кадастровом участке (ли)]			
Масштаб 1:2000			
Условные обозначения:			
полное наименование должности	подпись	инициалы, фамилия	
	М.П.		

насосной станции 2-го подъёма до насосной станции 3-го подъёма); кадастровый номер 22:26:030102 :2072 , площадью 15502+/-44 кв.м.; кадастровая стоимость земельного участка – 1 317 980,04 руб.

7. Земельный участок по адресу (местонахождение): Российская Федерация, Алтайский край, г.Горняк, ул Строительная, 10 а (1) Здание насосной станции перекачки № 2; 2) Канализационные сети); кадастровый номер 22:26:030302 :881, площадью 187+/-5 кв.м. – кадастровая стоимость земельного участка - 15 898,74 руб.

8. Земельный участок - Почтовый адрес ориентира: Российская Федерация, Алтайский край, Локтевский район, г.Горняк (Земля под колодцами водопроводных сетей); кадастровый номер 22:26 : 000000: 635, площадью 587+/-8 кв.м. ; кадастровая стоимость земельного участка –248952,57 руб.

9. Земельный участок – Почтовый адрес: Российская Федерация, Алтайский край, район Локтевский, с.Георгиевка, по улицам Комсомольская, Молодёжная, Садовая, Новая, Мирная, Степная, Школьная, Емцева, Карла Маркса (Земля под водопроводными колодцами водопроводных сетей); кадастровый номер 22:26 : 000000: 293, площадью 232+/-5 кв.м.; кадастровая стоимость земельного участка –14 759,84 руб.

10. Земельный участок – Почтовый адрес: Российская Федерация, Алтайский край, район Локтевский, с.Успенка, по улице Неверовская (Земля под водопроводными колодцами водопроводных сетей); кадастровый номер 22:26 : 040102: 222, площадью 4+/-1 кв.м.; кадастровая стоимость земельного участка –264,64 руб.

11. Земельный участок – Почтовый адрес: Российская Федерация, Алтайский край, район Локтевский, с.Успенка, по улицам Садовая, Новая, Калинина, Юбилейная, Тенистая (Земля под водопроводными колодцами водопроводных сетей); кадастровый номер 22:26 : 040101:889, площадью 95+/-3 кв.м. кадастровая стоимость земельного участка – 7929,65 руб.

Раздел 4. Копии документов, удостоверяющих право собственности Концедента в отношении земельных участков, предоставляемых Концессионеру по договорам аренды

Уполномоченный Федеральным службой государственной регистрации, кадастра и картографии по Алтайскому краю
Муниципальное управление государственной регистрации

Выписка из Единого государственного реестра недвижимости об основных характеристиках и зарегистрированных правах на объект недвижимости

Сведения об основных характеристиках объекта недвижимости

В Единый государственный реестр недвижимости внесены следующие сведения:

Лист 1 из 1

Table with 4 columns: Лист № 1 раздела 1, Всего листов раздела 1: 1, Листов раздела 3, Всего листов выписки: 1. Includes fields for кадастровый номер (22:26:010201:4979) and detailed characteristics like location, area, and cadastral data.

Лист 2 из 2

Выписка из Единого государственного реестра недвижимости об основных характеристиках и зарегистрированных правах на объект недвижимости

Сведения о зарегистрированных правах

Table with 4 columns: Лист № 1 раздела 2, Всего листов раздела 2: 1, Листов раздела 3, Всего листов выписки: 3. Includes кадастровый номер (22:26:010201:4979).

Table with 2 columns: №, Сведения. Lists 11 items regarding ownership, encumbrances, and other legal characteristics of the property.

М.П.

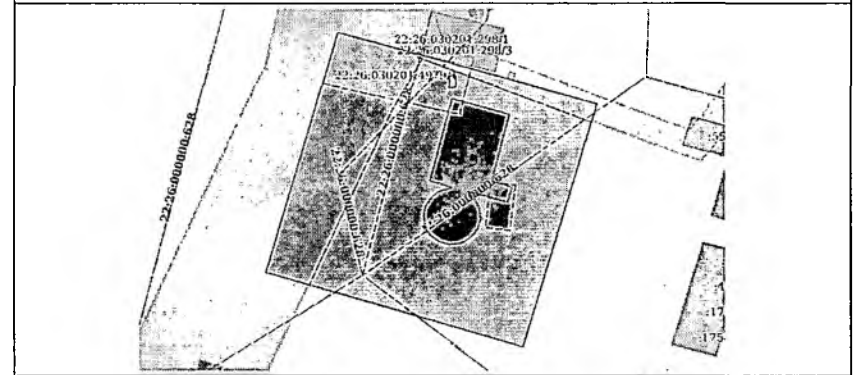
Описание местоположения земельного участка

Земельный участок
вид объекта недвижимости

Table with 4 columns: Лист № 1 раздела 3, Всего листов раздела 3: 1, Листов раздела 3, Всего листов выписки: 3.

29.06.2022г.
Кадастровый номер: 22:26:010201:4979

План (фотосъемка) земельного участка



Масштаб: 1:500
Местоположение: М.П.

полное наименование должности, подпись, инициалы, фамилия

Уполномоченный Федеральным службой государственной регистрации, кадастра и картографии по Алтайскому краю
Муниципальное управление государственной регистрации

Выписка из Единого государственного реестра недвижимости об основных характеристиках и зарегистрированных правах на объект недвижимости

Сведения об основных характеристиках объекта недвижимости

В Единый государственный реестр недвижимости внесены следующие сведения:

Лист 1 из 1

Table with 4 columns: Лист № 1 раздела 1, Всего листов раздела 1: 1, Листов раздела 3, Всего листов выписки: 4.

02.07.2022г.
Кадастровый номер: 22:26:020403:127

Table with 2 columns: №, Сведения. Lists 11 items regarding ownership, encumbrances, and other legal characteristics of the property.

М.П.

полное наименование должности, подпись, инициалы, фамилия

Выписка из Единого государственного реестра недвижимости об основных характеристиках и зарегистрированных правах на объект недвижимости

Сведения о зарегистрированных правах

Земельный участок или объект недвижимости			
Лист № 1 раздела 2	Всего листов раздела 2: 1	Всего разделов: 3	Всего листов выписки: 3
29.06.2022г.			
Катастровый номер: 22:26:020404:142			

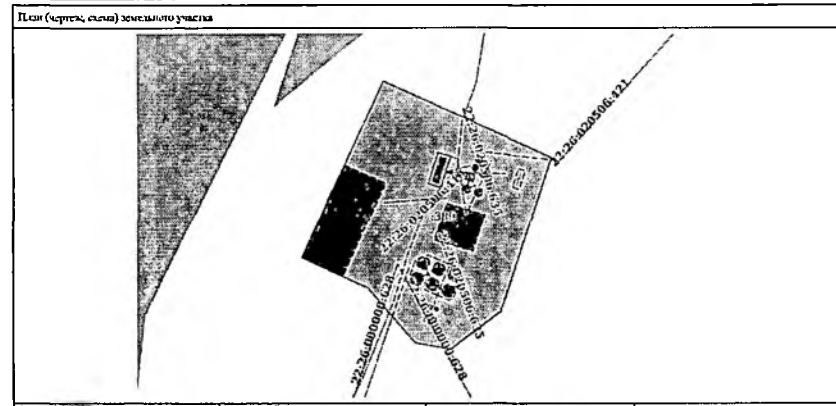
1	Правобладелец (правообладатели):	1.1	Муниципальное образование Ловтеский район Алтайского края
2	Вид, номер, дата и время государственной регистрации права:	2.1	Собственность 22:26:020404:142-22/13/02022-2 29.06.2022 15:26:23
3	Документы-основания	3.1	Решение Горного муниципального Совета депутатов Ловтеского района Алтайского края, № 166, выдан 25.08.2021
4	Сведения об осуществлении государственной регистрации сделки, права, ограничения права без необходимости в силу закона согласия третьего лица, органа:	4.1	данные отсутствуют
5	Отказанные права и обременение объекта недвижимости:	не зарегистрировано	
6	Заявленные в судебном порядке права требования:	данные отсутствуют	
7	Сведения о возражении в отношении зарегистрированного права:	данные отсутствуют	
8	Сведения о наличии решения об изъятии объекта недвижимости для государственных и муниципальных нужд:	данные отсутствуют	
9	Сведения о наличии государственной регистрации без личного участия правообладателя или его законного представителя:	данные отсутствуют	
10	Проводившиеся и сведения о наличии поступивших, но не рассмотренных заявлений о проведении государственной регистрации права (перехода, прекращения права), ограничения права или обременении объекта недвижимости, сделан в отношении объекта недвижимости:	отсутствуют	
11	Сведения о наличии государственной регистрации перехода, прекращения, ограничения права на земельный участок до земель сельхозназначения:	данные отсутствуют	

полное наименование должности	подпись	инициалы, фамилия
	М.П.	

Выписка из Единого государственного реестра недвижимости об основных характеристиках и зарегистрированных правах на объект недвижимости

Описание местоположения земельного участка

Земельный участок или объект недвижимости			
Лист № 1 раздела 3	Всего листов раздела 3: 1	Всего разделов: 3	Всего листов выписки: 3
29.06.2022г.			
Катастровый номер: 22:26:020404:142			



полное наименование должности	подпись	инициалы, фамилия
	М.П.	

Управление Федеральной службы государственной регистрации, кадастра и картографии по Алтайскому краю

Выписка из Единого государственного реестра недвижимости об основных характеристиках и зарегистрированных правах на объект недвижимости

Сведения об основных характеристиках объекта недвижимости

В Единый государственный реестр недвижимости внесены следующие сведения:

Земельный участок или объект недвижимости			
Лист № 1 раздела 1	Всего листов раздела 1: 1	Всего разделов: 3	Всего листов выписки: 4
29.06.2022г.			
Катастровый номер: 22:26:020404:142			

Номер кадастрового участка:	22:26:020404
Дата прекращения кадастрового учета:	12.09.2014
Ранке зарегистрированный кадастровый номер:	данные отсутствуют
Местоположение:	Местоположение установлено относительно ориентира, расположенного за пределами участка. Ориентир - ст. Борзовская. Участок выводится примерно в 2,3 км, по адресу: Алтайский край, Ловтеский район, Почтовый адрес: ориентир, Российская Федерация, Алтайский край, Ловтеский район.
Площадь, кв.м:	1077021 +/- 365
Кадастровая стоимость, руб.:	22337415,54
Кадастровые номера расположенных в границах земельного участка объектов недвижимости:	22:26:020404:143, 22:26:020404:144, 22:26:020404:145, 22:26:020404:146, 22:26:020404:147, 22:26:020404:148, 22:26:020404:149, 22:26:020404:150, 22:26:020404:151, 22:26:020404:152, 22:26:020404:153, 22:26:020404:154, 22:26:020404:155, 22:26:020404:156
Категория земель:	Земли промышленности, энергетики, транспорта, связи, радиосвязи, телекоммуникаций, информационных, земель для обеспечения космической деятельности, земли обороны, безопасности и земли иного специального назначения
Вид разрешенного использования:	для размещения объектов водоснабжения
Статус земли по объекту недвижимости:	Сведения об объекте недвижимости имеют статус "актуальные"
Соблюдены ли требования:	данные отсутствуют
Получатель выписки:	УПРАВЛЕНИЕ ПО ЭКОНОМИЧЕСКОМУ РАЗВИТИЮ И ИМУЩЕСТВЕННЫМ ОТНОШЕНИЯМ АДМИНИСТРАЦИИ ЛОВТЕСКОГО РАЙОНА АЛТАЙСКОГО КРАЯ (представитель правообладателя), Правообладатель: Муниципальное образование Ловтеский район Алтайского края

полное наименование должности	подпись	инициалы, фамилия
	М.П.	

Выписка из Единого государственного реестра недвижимости об основных характеристиках и зарегистрированных правах на объект недвижимости

Сведения о зарегистрированных правах

Земельный участок или объект недвижимости			
Лист № 1 раздела 2	Всего листов раздела 2: 3	Всего разделов: 3	Всего листов выписки: 4
29.06.2022г.			
Катастровый номер: 22:26:020404:142			

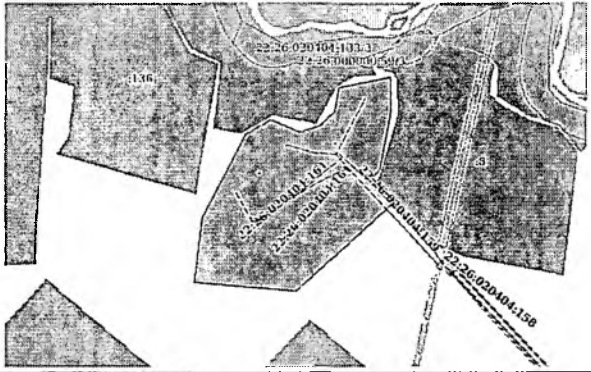
1	Правобладелец (правообладатели):	1.1	Муниципальное образование Ловтеский район Алтайского края
2	Вид, номер, дата и время государственной регистрации права:	2.1	Собственность 22:26:020404:142-22/143/02022-2 29.06.2022 11:26:34
3	Документы-основания	3.1	Постановление Администрации Ловтеского района Алтайского края, № 145, выдан 31.03.2022
4	Сведения об осуществлении государственной регистрации сделки, права, ограничения права без необходимости в силу закона согласия третьего лица, органа:	4.1	Решение Горного муниципального Совета депутатов Ловтеского района Алтайского края, № 166, выдан 23.08.2021
5	Отказанные права и обременение объекта недвижимости:	не зарегистрировано	
6	Заявленные в судебном порядке права требования:	данные отсутствуют	
7	Сведения о возражении в отношении зарегистрированного права:	данные отсутствуют	
8	Сведения о наличии решения об изъятии объекта недвижимости для государственных и муниципальных нужд:	данные отсутствуют	
9	Сведения о наличии государственной регистрации без личного участия правообладателя или его законного представителя:	данные отсутствуют	
10	Проводившиеся и сведения о наличии поступивших, но не рассмотренных заявлений о проведении государственной регистрации права (перехода, прекращения права), ограничения права или обременении объекта недвижимости, сделан в отношении объекта недвижимости:	отсутствуют	

полное наименование должности	подпись	инициалы, фамилия
	М.П.	

Лист 2			
Земельный участок или объект недвижимости			
Лист № 1 раздела 2	Всего листов раздела 2: 2	Всего разделов: 3	Всего листов выписки: 4
30.06.2022			
Кадастровый номер:		22:26:020404:142	
II	Сведения о недвижимости государственной регистрации перехода, прекращения, ограничения права на земельный участок и земель сельскохозяйственного назначения:	данные отсутствуют	

полное наименование должности	подпись	инициалы, фамилия
	М.П.	

Раздел 3 Лист 4
Выписка из Единого государственного реестра недвижимости об основных характеристиках и зарегистрированных правах на объект недвижимости
Описание местоположения земельного участка

Лист 4			
Земельный участок или объект недвижимости			
Лист № 1 раздела 1	Всего листов раздела 1: 1	Всего разделов: 2	Всего листов выписки: 4
30.06.2022			
Кадастровый номер:		22:26:020404:142	
План (чертеж, схема) земельного участка			
			
Масштаб: 1:20000			
Нормативные ссылки:			
полное наименование должности	подпись	инициалы, фамилия	
	М.П.		

6.

Управление Федеральной службы государственной регистрации, кадастра и картографии по Алтайскому краю
Управление государственной регистрации недвижимости

Выписка из Единого государственного реестра недвижимости об основных характеристиках и зарегистрированных правах на объект недвижимости

Сведения об основных характеристиках объекта недвижимости

VI Единый государственный реестр недвижимости внесены следующие сведения:

Раздел 1 Лист 1			
Земельный участок или объект недвижимости			
Лист № 1 раздела 1	Всего листов раздела 1: 1	Всего разделов: 3	Всего листов выписки: 3
30.06.2022			
Кадастровый номер:		22:26:031032:2072	
Почтовый адрес (адрес)			
Дата прекращения закладного права:			
Риски заложенного государственной регистрации права:			
Местоположение:			
Площадь, кв. м:			
Категория земель, код:			
Кадастровый номер размещения в пределах земельного участка объектов недвижимости:			
Категория земель:			
Виды государственной регистрации:			
Сведения о статусе объектов недвижимости:			
Особые отметки:			
Получатель выписки:			

полное наименование должности	подпись	инициалы, фамилия
	М.П.	

Раздел 2 Лист 2
Выписка из Единого государственного реестра недвижимости об основных характеристиках и зарегистрированных правах на объект недвижимости
Сведения о зарегистрированных правах

Лист 2			
Земельный участок или объект недвижимости			
Лист № 1 раздела 2	Всего листов раздела 2: 1	Всего разделов: 3	Всего листов выписки: 3
30.06.2022			
Кадастровый номер:		22:26:031032:2072	
1	Правообладатель (правообладатели):	1.1	Муниципальное образование Локтевский район Алтайского края
2	Вид, номер, дата и время государственной регистрации права:	2.1	Собственность 22:26:031032:2072-22/20:2022-2 30.06.2022 03:09:47
3	Сведения об отсутствии государственной регистрации сделок, права, ограничения права без необходимости в силу данных сведений третьих лиц, органов:	4.1	данные отсутствуют
5	Ограничения права и обременения объекта недвижимости:	не зарегистрированы	
6	Заведено ли в Едином государственном реестре недвижимости:	данные отсутствуют	
7	Сведения о наличии и отсутствии зарегистрированных прав:	данные отсутствуют	
8	Сведения о наличии решений об изъятии объекта недвижимости для государственных и муниципальных нужд:	данные отсутствуют	
9	Сведения о наличии государственной регистрации бездомного участка правообладателя или его законного представителя:	данные отсутствуют	
10	Проводятся ли и сведения о наличии поступивших, но не рассмотренных заявлений и представлений государственной регистрации права (перехода, прекращения права), ограничения права или обременения объекта недвижимости, сделки в отношении объекта недвижимости:	отсутствуют	
11	Сведения о недвижимости государственной регистрации перехода, прекращения, ограничения права на земельный участок и земель сельскохозяйственного назначения:	данные отсутствуют	

полное наименование должности	подпись	инициалы, фамилия
	М.П.	

Выписка из Единого государственного реестра недвижимости об основных характеристиках и зарегистрированных правах на объект недвижимости

Выписка из Единого государственного реестра недвижимости об основных характеристиках и зарегистрированных правах на объект недвижимости

Сведения об основных характеристиках объекта недвижимости

В Едином государственном реестре недвижимости вынесены следующие сведения:

Земельный участок вид объекта недвижимости	
Лист № 1 раздела 1	Всего листов раздела 1: 1
Лист № 2 раздела 2	Всего листов раздела 2: 2
Лист № 3 раздела 3	Всего листов раздела 3: 3
Лист № 4 раздела 4	Всего листов раздела 4: 4
30.06.2022	22:26:000000:635
Кадстровый номер:	22:26:000000:635
Номер кадастрового квартала:	22:26:000000
Дата введения кадастрового номера:	09.12.2020
Район государственной регистрации:	земельный участок
Местоположение:	Российская Федерация, Алтайский край, район Довольский муниципальный, городское поселение город Довольск, город Довольск по улицам: Молодецкая, Шахтерская, Гоголя, Демослова, Алтайская, Мухоморова, Кашинца, Ленинградская, Пискарев, Мухоморова, Мирная, Перовая, Островского, Курова, Береза, Девятая, Коммунистическая, Удальца, Губкина, Первомайская, Ленина, Алашайца, Перовая, Угольная, Гайдара, Коммунистическая, Зеленой, Советская, Пушкина, Салова, Сталинская, Пискаревская, Фабричная, Фестивальная, Мира, Давыдова, Баратова, Кашинца, Ленинградская, Автоинженерная, Солдатская, Мухоморова, Коммунистическая, Заводская, Строительная, Пискари, Заречная, Первомайская, Восточная, Довольская, по переулкам: Островский, Сталинский, по территориям элементов
Площадь, кв. м:	587 кв. м
Кадастровая стоимость, руб.:	248952,57
Кадастровые номера расположенных в пределах земельного участка объектов недвижимости:	22:26:000000:625, 22:26:000000:626, 22:26:000000:627, 22:26:000000:628, 22:26:000000:629, 22:26:000000:630, 22:26:000000:631, 22:26:000000:632, 22:26:000000:633, 22:26:000000:634, 22:26:000000:635
Кадастровые участки:	земли населенных пунктов
Вид разрешенного использования:	мемориальное обустройство (мемориальные комплексы) (код 3.11)
Статус участка об объекте недвижимости:	Сведения об объекте недвижимости имеют статус "актуальные"
Общие сведения:	Площадь земельного участка составляет 587 квадратных метров
Получатель выписки:	УПРАВЛЕНИЕ ПО ЭКОНОМИЧЕСКОМУ НАЗНАЧЕНИЮ И ИМУЩЕСТВЕННОМУ ОТНОШЕНИЯМ АДМИНИСТРАЦИИ ДОВОЛЬСКОГО РАЙОНА АЛТАЙСКОГО КРАЯ (присвоенный правообладатель), Идентификация: Муниципальное образование Довольский район Алтайского края

полное наименование организации	подпись	инициалы, фамилия
	М.П.	

Выписка из Единого государственного реестра недвижимости об основных характеристиках и зарегистрированных правах на объект недвижимости

Сведения о зарегистрированных правах

Земельный участок вид объекта недвижимости			
Лист № 1 раздела 2	Всего листов раздела 2: 2		
Лист № 3 раздела 3	Всего листов раздела 3: 3		
Лист № 4 раздела 4	Всего листов раздела 4: 4		
30.06.2022	22:26:000000:635		
Кадстровый номер:	22:26:000000:635		
1	Предельный срок (продолжительность):	1.1	Муниципальное образование Довольский район Алтайского края
2	Дата, номер, дата и время государственной регистрации права:	2.1	Собственность: 22:26:000000:635-22/11/Д/022-1/30.06.2022 08:44:28
3	Документы-основания:	3.1	Постановление Администрации Довольского района Алтайского края, № 145, выдан 31.01.2022, Администрация Довольского района Алтайского края Решение Горнолыжного городского Совета депутатов Довольского района Алтайского края, № 166, выдан 25.08.2021
4	Сведения об осуществлении государственной регистрации сделок, права, ограничения права (с учетом необходимого в силу закона отсрочки третьего лица сделки):	4.1	данные отсутствуют
5	Ограничение прав и обременение объекта недвижимости:	не зарегистрировано	
6	Заявление в отношении права требования:	данные отсутствуют	
7	Сведения о возмещении в отношении государственного долга:	данные отсутствуют	
8	Сведения о наличии решения об изъятии объекта недвижимости для государственных и муниципальных нужд:	данные отсутствуют	
9	Сведения о возможности государственной регистрации без доверенности правообладателя или его законного представителя:	данные отсутствуют	
10	Привлечены ли и сведения о наличии поступивших, но не рассмотренных заявлений о приостановлении государственной регистрации права (передача, прекращение права), ограничения права или обременения объекта недвижимости, сделаны в отношении объекта недвижимости:	отсутствуют	

полное наименование организации	подпись	инициалы, фамилия
	М.П.	

Земельный участок вид объекта недвижимости		
Лист № 2 раздела 2	Всего листов раздела 2: 2	
Лист № 3 раздела 3	Всего листов раздела 3: 3	
Лист № 4 раздела 4	Всего листов раздела 4: 4	
30.06.2022	22:26:000000:635	
Кадстровый номер:	22:26:000000:635	
11	Сведения о возможности государственной регистрации перехода, прекращения, ограничения права на земельный участок и земельный участок государственного назначения:	данные отсутствуют

полное наименование организации	подпись	инициалы, фамилия
	М.П.	

Выписка из Единого государственного реестра недвижимости об основных характеристиках и зарегистрированных правах на объект недвижимости

Описание местоположения земельного участка

Земельный участок вид объекта недвижимости		
Лист № 1 раздела 3	Всего листов раздела 3: 3	
Лист № 2 раздела 4	Всего листов раздела 4: 4	
30.06.2022	22:26:000000:635	
Кадстровый номер:	22:26:000000:635	
План (чертеж, схема) земельного участка		
30.06.2022	22:26:000000:635	
Кадстровый номер:	22:26:000000:635	
полное наименование организации	подпись	инициалы, фамилия
	М.П.	

Контракт № 10		Мат. объект исследования	
№ п/п	№ п/п	№ п/п	№ п/п
1	2	3	4
1	1	1	1
2	2	2	2
3	3	3	3
4	4	4	4
5	5	5	5
6	6	6	6
7	7	7	7
8	8	8	8
9	9	9	9
10	10	10	10

Контракт № 10		Мат. объект исследования	
№ п/п	№ п/п	№ п/п	№ п/п
1	2	3	4
1	1	1	1
2	2	2	2
3	3	3	3
4	4	4	4
5	5	5	5
6	6	6	6
7	7	7	7
8	8	8	8
9	9	9	9
10	10	10	10

Контракт № 10		Мат. объект исследования	
№ п/п	№ п/п	№ п/п	№ п/п
1	2	3	4
1	1	1	1
2	2	2	2
3	3	3	3
4	4	4	4
5	5	5	5
6	6	6	6
7	7	7	7
8	8	8	8
9	9	9	9
10	10	10	10

Контракт № 10		Мат. объект исследования	
№ п/п	№ п/п	№ п/п	№ п/п
1	2	3	4
1	1	1	1
2	2	2	2
3	3	3	3
4	4	4	4
5	5	5	5
6	6	6	6
7	7	7	7
8	8	8	8
9	9	9	9
10	10	10	10

Контракт № 10		Мат. объект исследования	
№ п/п	№ п/п	№ п/п	№ п/п
1	2	3	4
1	1	1	1
2	2	2	2
3	3	3	3
4	4	4	4
5	5	5	5
6	6	6	6
7	7	7	7
8	8	8	8
9	9	9	9
10	10	10	10

Контракт № 10		Мат. объект исследования	
№ п/п	№ п/п	№ п/п	№ п/п
1	2	3	4
1	1	1	1
2	2	2	2
3	3	3	3
4	4	4	4
5	5	5	5
6	6	6	6
7	7	7	7
8	8	8	8
9	9	9	9
10	10	10	10

112

Выписка из Единого государственного реестра недвижимости об объекте недвижимости
Описание местоположения земельного участка

Земельный участок вид объекта недвижимости			
Лист № 1 раздела 3	Всего листов раздела 3: 1	Всего разделов: 6	Всего листов выписки: 10
29.08.2022г. № КУВН-001/2022-148404539			
Кадастровый номер:		22:26:040102:222	
Сведения о местоположении границ земельного участка			
Система координат МСК-2011, зона 2			
Понятие границ	Координаты, м		Описание застройки на местности
	X	Y	
1	2	3	4
1	577688.58	2234026.32	-
2	337686.58	2234026.32	-
3	337686.58	2234026.32	-
4	577688.58	2234026.32	-
1	337688.58	2234026.32	-

Исполнители: М.П.

Выписка из Единого государственного реестра недвижимости об объекте недвижимости
Описание местоположения земельного участка

Земельный участок вид объекта недвижимости			
Лист № 1 раздела 3.2	Всего листов раздела 3.2: 1	Всего разделов: 6	Всего листов выписки: 10
29.08.2022г. № КУВН-001/2022-148404539			
Кадастровый номер:		22:26:040102:222	
Сведения о местоположении границ земельного участка			
Система координат МСК-2011, зона 2			
Понятие границ	Координаты, м		Описание застройки на местности
	X	Y	
1	2	3	4
1	577688.58	2234026.32	-
2	337686.58	2234026.32	-
3	337686.58	2234026.32	-
4	577688.58	2234026.32	-
1	337688.58	2234026.32	-

Выписка из Единого государственного реестра недвижимости об объекте недвижимости
Описание местоположения земельного участка

Земельный участок вид объекта недвижимости							
Лист № 1 раздела 3.1		Всего листов раздела 3.1: 1		Всего разделов: 6		Всего листов выписки: 10	
29.08.2022г. № КУВН-001/2022-148404539							
Кадастровый номер:		22:26:040102:222					
Описание местоположения границ земельного участка							
№ п/п	Нашли неточности	Дирекционный угол	Планиметрическое выражение, м	Описание местоположения на местности		Кадастровые номера смежных участков	Сведения об адресах правообладателей смежных земельных участков
				2	3		
1	1,1,1	1,1,2	90°0,0'	2,0	данные отсутствуют	данные отсутствуют	данные отсутствуют
2	1,1,2	1,1,3	180°0,0'	2,0	данные отсутствуют	данные отсутствуют	данные отсутствуют
3	1,1,3	1,1,4	270°0,0'	2,0	данные отсутствуют	данные отсутствуют	данные отсутствуют
4	1,1,4	1,1,1	0°0,0'	2,0	данные отсутствуют	данные отсутствуют	данные отсутствуют

Выписка из Единого государственного реестра недвижимости об объекте недвижимости
Сведения о частях земельного участка

Земельный участок вид объекта недвижимости		
Лист № 1 раздела 4.1		Всего листов раздела 4.1: 1
Всего разделов: 6		Всего листов выписки: 10
29.08.2022г. № КУВН-001/2022-148404539		
Кадастровый номер: 22:26:040102:222		
Участный номер части	Площадь, м2	Содержание ограничений и иных отягощений права на объект недвижимости или обременения объекта недвижимости
1	2	3
1	2	3
1	2	3

Исполнители: М.П.	
-------------------	--

Исполнители: М.П.	
-------------------	--

Резюме по предмету «История»

Работа по предмету «История» выполнена студентом группы № 21.02.2021, курсом III, факультетом ФГБОУ ВО «Самарский национальный исследовательский университет имени академика С.П. Королёва». Страница 1 из 1

Алгоритм действий	1. Прочитать текст и выделить основные моменты.	2. Прочитать текст и выделить основные моменты.	3. Прочитать текст и выделить основные моменты.
Цели и задачи	Изучить историю Самары.	Изучить историю Самары.	Изучить историю Самары.
Литература	С.П. Королёв. История Самары.	С.П. Королёв. История Самары.	С.П. Королёв. История Самары.
Содержание работы	1. История Самары.	2. История Самары.	3. История Самары.
Выводы	История Самары...	История Самары...	История Самары...
Приложения	Приложение 1.	Приложение 2.	Приложение 3.
Список литературы	С.П. Королёв. История Самары.	С.П. Королёв. История Самары.	С.П. Королёв. История Самары.

История Самары...

Алгоритм действий	1. Прочитать текст и выделить основные моменты.	2. Прочитать текст и выделить основные моменты.	3. Прочитать текст и выделить основные моменты.
Цели и задачи	Изучить историю Самары.	Изучить историю Самары.	Изучить историю Самары.
Литература	С.П. Королёв. История Самары.	С.П. Королёв. История Самары.	С.П. Королёв. История Самары.
Содержание работы	1. История Самары.	2. История Самары.	3. История Самары.
Выводы	История Самары...	История Самары...	История Самары...
Приложения	Приложение 1.	Приложение 2.	Приложение 3.
Список литературы	С.П. Королёв. История Самары.	С.П. Королёв. История Самары.	С.П. Королёв. История Самары.

Алгоритм действий	1. Прочитать текст и выделить основные моменты.	2. Прочитать текст и выделить основные моменты.	3. Прочитать текст и выделить основные моменты.
Цели и задачи	Изучить историю Самары.	Изучить историю Самары.	Изучить историю Самары.
Литература	С.П. Королёв. История Самары.	С.П. Королёв. История Самары.	С.П. Королёв. История Самары.
Содержание работы	1. История Самары.	2. История Самары.	3. История Самары.
Выводы	История Самары...	История Самары...	История Самары...
Приложения	Приложение 1.	Приложение 2.	Приложение 3.
Список литературы	С.П. Королёв. История Самары.	С.П. Королёв. История Самары.	С.П. Королёв. История Самары.

История Самары...

Алгоритм действий	1. Прочитать текст и выделить основные моменты.	2. Прочитать текст и выделить основные моменты.	3. Прочитать текст и выделить основные моменты.
Цели и задачи	Изучить историю Самары.	Изучить историю Самары.	Изучить историю Самары.
Литература	С.П. Королёв. История Самары.	С.П. Королёв. История Самары.	С.П. Королёв. История Самары.
Содержание работы	1. История Самары.	2. История Самары.	3. История Самары.
Выводы	История Самары...	История Самары...	История Самары...
Приложения	Приложение 1.	Приложение 2.	Приложение 3.
Список литературы	С.П. Королёв. История Самары.	С.П. Королёв. История Самары.	С.П. Королёв. История Самары.

Раздел 5. Требования и условия для разработки инвестиционной Программы развития системы водоснабжения на территории города Горняк, сел Георгиевка, Николаевка, Успенка, пос. Кировский Доктёвского района Алтайского края в рамках настоящего Соглашения

№п/п	Наименование мероприятий	Обоснование необходимости (цель реализации)	Место расположения объекта	Основные технические характеристики				год начала реализации мероприятия	год окончания реализации мероприятия	Расходы на реализацию мероприятий в прогнозных ценах, тыс.рублей (с НДС)												в т.ч. по источникам финансирования					
				Наименование показателя (количество, протяженность, диаметр, т.д.)	Ед. Изм.	Значение показателя				всего	в т.ч. по годам										автоматизация	прибыль, направляемая на инвестпроект*	средства	привлеченные бюджетные средства	прочие		
						До реализации мероприятия	После реализации мероприятия				2022	2023	2024	2025	2026	2027	2028	2029	2030	2031							
1	2	3	4	5	6	7	8	9	10	11	12	13	14	15	16	17	18	19	20	21	22	23	24	25	26	27	
Группа 1. Строительство, реконструкция по модернизации объекты в целях подключения потребителей																											
1.1. Строительство новых водопроводных сетей в целях подключения потребителей																											
1.1.1.																											
1.1.2.																											
1.2. Строительство иных объектов системы водоснабжения за исключением за исключением водопроводных сетей в целях подключения потребителей																											
1.2.1.																											
1.2.2.																											
1.3. Увеличение пропускной способности существующих водопроводных сетей в целях подключения потребителей																											
1.3.1.																											
1.3.2.																											
1.4. Увеличение мощности и производительности существующих объектов центрального водоснабжения, за исключением водопроводных сетей в целях подключения потребителей																											
1.4.1.																											
1.4.2.																											
Всего по группе 1																											
Группа 2. Строительство новых объектов системы центрального водоснабжения, не связанных с подключением новых потребителей, в том числе строительство новых водопроводных сетей																											
2.1.1.																											
2.1.2.																											
Всего по группе 2																											
Группа 3. Реконструкция или модернизация существующих объектов в целях снижения уровня износа существующих объектов и (или) поставки воды от разных источников																											
3.1. Реконструкция или модернизация существующих водопроводных сетей																											
3.1.1 город Горняк																											
3.1.1.1	Реконструкция водопровода (с заменой труб) по ул. Молодежная	повышение надежности водоснабжения	ул. Молодежная (до жд п.Изве стьювыль; от перекр. Ул. Пионерская с ул. Молодежная)	380 м, Д=159 мм; сталь	%	потеря	7,36	7,341	2028	2031	687,481							171,870	171,870	171,870	171,871	687,481					
3.1.1.2	Реконструкция водопровода (с заменой труб) по ул. Первомайская	повышение надежности водоснабжения	ул. Первомайская (обу Шахтерская – Алтайский)	500 м, Д=125 мм; П/Л	%	потеря	7,36	7,349	2023	2027	526,880	105,376	105,376	105,376	105,376	105,376							526,880				
3.1.1.3	Реконструкция водопровода (с заменой труб) по ул. Лопожная	повышение надежности водоснабжения	ул.Дорожная (фабричная – по четной стороне)	600 м, Д=100 мм; П/Л	%	потеря	7,36	7,349	2029	2031	324,350							108,117	108,117	108,118		324,352					
3.1.1.4	Реконструкция водопровода (с заменой труб) по ул. Фабричная	повышение надежности водоснабжения	ул. Фабричная (от ул. Станционная)	600 м, Д=110 мм; П/Л	%	потеря	7,36	7,344	2027	2029	631,388					210,462	210,462	210,464				631,388					

1	2	3	4	5	6	7	8	9	10	11	12	13	14	15	16	17	18	19	20	21	22	23	24	25	26	27		
3.1.1.5	Реконструкция водопровода по ул. Горького (отрвановка) с заменой труб	повышение надежности водоснабжения	ул. Горького (отрвановка, от центр. Вою пр, подаю этого воду на п.Изе створый, от ПП на НК на ул.Горького)	200 м; Д=63 мм; п/эт	% потерь	7,36	7,354	2023	2024	109,272		54,636	54,636														109,272	
3.1.1.6	Реконструкция водопровода по ул. Вокзальная с заменой труб	повышение надежности водоснабжения	ул. Вокзальная	1000 м; Д=110 мм; п/эт	% потерь	7,36	7,341	2023	2031	1049,392		104,940	104,940	104,940	104,940	104,940	104,940	104,940	104,940	104,940	209,872						1049,392	
3.1.1.7	Реконструкция водопровода по ул. Мира с заменой труб	повышение надежности водоснабжения	ул. Мира	150 м; Д=50 мм; п/эт	% потерь	7,36	7,354	2024	2024	73,296			73,296														73,296	
3.1.1.8	Реконструкция водопровода по ул. Бурова с заменой труб	повышение надежности водоснабжения	ул. Бурова (от ул. Пино нерская до Первомайская)	300 м; Д=63 мм; п/эт	% потерь	7,36	7,344	2028	2029	162,598							81,299	81,299									162,598	
3.1.1.9	Реконструкция водопровода по ул. Шахтерская с заменой труб	повышение надежности водоснабжения	ул. Шахтерская № 27 по ул.Пушкина до дома № 25 на ул. Молодежная	200 м; Д=63 мм; п/эт	% потерь	7,36	7,347	2028	2028	111,0370								111,0370									111,0370	
3.1.1.10	Реконструкция водопровода по ул. Горняцкая-2	повышение надежности водоснабжения	ул. Горняцкая-2 до Миронова-1.	200 м; Д=50 мм; п/эт	% потерь	7,36	7,341	2029	2031	96,267									32,089	32,089	32,089						96,267	
Итого г.Горняк										3782,961		277,952	352,248	225,316	226,316	437,778	697,608	727,779	437,016	542,950	3924,963							
с.Георгиевка, Локтевский район, Алтайский край																												
3.1.1.11	Реконструкция путем замены водопроводных сетей на п/эт. От ВК-1 до перекрестка ул.Молодежная-Школьная	повышение надежности водоснабжения	ул.Молодежная-Школьная, с.Георгиевка, Локтевский район, Алтайский край	300 м; Д=100 мм; п/эт	% потерь	7,036	6,65	2029	2031	317,883									105,961	105,961	105,961						317,883	
Итого с.Георгиевка										317,883									105,961	105,961	105,961	317,883						
пос.Кировский, Локтевский район, Алтайский край																												
3.1.1.21	Реконструкция водопровода - переулоч м/у ул.Комсомольская и Школьная с заменой труб на п/эт	повышение надежности водоснабжения	переулоч м/у ул.Комсомольская и Школьная	320 м; Д=100 мм; п/эт	% потерь	7,254	7,074	2026	2028	338,786						112,900	112,900	112,986									338,786	
Итого пос.Кировский										338,786		0,000	0,000	112,900	112,900	112,986									338,786			
с.Николаевка, Локтевский район, Алтайский край																												
3.1.1.22	Реконструкция водопровода по ул.Клочкова, д-100мм; протяженность - 250 м (первый год - 100 п.м.; второй - 150 п.м.)	повышение надежности водоснабжения	ул.Клочкова, с.Николаевка, Локтевский район, Алтайский край	250 м; Д=100 мм; п/эт	% потерь	7,661	7,491	2029	2030	265,633									106,253	159,380							265,633	
Итого с.Николаевка										265,633								106,253	159,380							265,633		
с.Успенка, Локтевский район, Алтайский край																												
3.1.1.23	Реконструкция водопровода с заменой труб на п/эт. по ул.Садовая, д-100мм; протяженность - 500 м	повышение надежности водоснабжения	ул.Садовая, с.Успенка, Локтевский район, Алтайский край	500 м; Д=100 мм; п/эт	% потерь	8,101	7,771	2027	2031	526,888						105,377	105,377	105,377	105,377	105,380								526,888
3.1.1.24	Реконструкция водопровода с заменой труб на п/эт. по ул.Новая, Юбилейная, Калинина; д=75 мм; протяженность - 1300 м	повышение надежности водоснабжения	ул.Новая, Юбилейная, Калинина в с.Успенка, Локтевский район	1300 м; Д=100 мм	% потерь	8,101	7,964	2024	2026	697,000			232,332	232,332	232,332												696,996	
Итого с.Успенка										1223,888			232,332	232,332	232,332	105,377	105,377	105,377	105,377	105,380	1223,884							
3.2. Реконструкция или модернизация существующих объектов системы водоснабжения, за исключением водопроводных сетей																												
3.2.1. ХОЗ.ПИТЬЕВОЙ ВОДОЗАБОР																												
3.2.1.1	Замена глубинных насосов на новые с повышенным КПД - 16шт.	повышение надежности водоснабжения	хоз.питьевой водо забор, на 8 скважин нах	Глубина вые насос скв -16 шт	Уд. Расход электро энергии, %	1,156	1,141	2024	2031	4300,000			537,500	537,500	537,500	537,500	537,500	537,500	537,500	537,500	537,500	537,500	537,500	537,500	537,500	537,500	4300,000	
3.2.1.2	Приобретение и установка бло ков автоматичес кого и дистанци онного управле ния глубинными насосами - 16шт.	повышение надежности водоснабжения	хоз.питьевой водо забор, на 8 скважин нах	Блокы АндУ -16 шт	Уд. Расход электро энергии, %	1,156	1,141	2024	2031	460,000			57,500	57,500	57,500	57,500	57,500	57,500	57,500	57,500	57,500	57,500	57,500	57,500	57,500	57,500	460,000	
Итого хозяйственной водозабор										4760,000			595,000	595,000	595,000	595,000	595,000	595,000	595,000	595,000	595,000	595,000	595,000	595,000	4760,000			

1	2	3	4	5	6	7	8	9	10	11	12	13	14	15	16	17	18	19	20	21	22	23	24	25	26	27	
3.2.2.	ПРОМЫШЛЕННЫЙ ВОДОЗАБОР																										
3.2.2.1	Замена вакуумного насоса на насос с повышенным КПД – промышленный водозабор – 1штг.	повышение надежности водоснабжения	Промышленный водо забор	Вакуум ный насос 1 штг	Уд. Расход электроэнергии, %	0,3537	0,3529	2029	2029	166,000									166,000								
	Итого пром.водозабор									166,000									166,000								
Всего по группе 3										10997,149	0,000	277,952	1179,580	1052,648	1166,548	1251,055	1510,971	1806,370	1402,734	1349,291	10997,149						
Группа 4. Мероприятия, направленные на снижение негативного воздействия на окружающую среду, достижение плановых значений показателей надежности и энергетической эффективности работы систем центрального водоснабжения																											
4.1.1.																											
Всего по группе 4																											
Группа 5. Вывод из эксплуатации, консервации и демонтаж объектов системы центрального водоснабжения																											
5.1. Вывод из эксплуатации, консервация и демонтаж водопроводных сетей																											
5.1.1.																											
5.1.2.																											
5.2. Вывод из эксплуатации, консервация и демонтаж объектов системы центрального водоснабжения, за исключением водопроводных сетей																											
5.2.1.																											
5.2.2.																											
Всего по группе 5																											
ИТОГО по программе										10997,149	0,000	277,952	1179,580	1052,648	1166,548	1251,055	1510,971	1806,370	1402,734	1349,291	10997,149						

* - прибыль за счет других источников (прибыль от реализация воды питьевой и технической в Республику Казахстан)

Раздел 5.1. Требования и условия для разработки инвестиционной Программы развития системы водоотведения на территории города Горняк Локтевского района Алтайского края в рамках настоящего Соглашения

№№ п/п	Наименование мероприятий	Обоснование необходимости (цель реализации)	Место расположения объекта	Основные технические характеристики				год начала реализации и мероприятия	год окончания реализации и мероприятия	Расходы на реализацию мероприятий в прогнозных ценах, тыс.рублей (с НДС)																	
				Наименование показателя (мощность, протяженность, диаметр, т.д.)	Ед. Изм.	Значение показателя				всего	в т.ч. по годам										в т.ч. по источникам финансирования						
						До реализации мероприятия	После реализации мероприятия				2022	2023	2024	2025	2026	2027	2028	2029	2030	2031	амортизационные отчисления	прибыль, направленная на инвестиции*	полученные за счет платы за средства	бюджетное финансирование	прочие источники		
1	2	3	4	5	6	7	8	9	10	11	12	13	14	15	16	17	18	19	20	21	22	23	24	25	26	27	
Группа 1. Строительство, реконструкция по модернизации объекта в целях подключения потребителей																											
1.1. Строительство новых канализационных сетей в целях подключения потребителей																											
1.1.1.																											
1.1.2.																											
1.2. Строительство иных объектов системы водоотведения за исключением за исключением канализационных сетей в целях подключения потребителей																											
1.2.1.																											
1.2.2.																											
1.3. Увеличение пропускной способности существующих канализационных сетей в целях подключения потребителей																											
1.3.1.																											
1.3.2.																											
1.4. Увеличение мощности и производительности существующих объектов центрального водоотведения, за исключением канализационных сетей в целях подключения потребителей																											
1.4.1.																											
1.4.2.																											
Всего по группе 1																											
Группа 2. Строительство новых объектов системы центрального водоотведения, не связанных с подключением новых потребителей, в том числе строительство новых канализационных сетей																											
2.1.1.																											
2.1.2.																											
Всего по группе 2																											

1	2	3	4	5	6	7	8	9	10	11	12	13	14	15	16	17	18	19	20	21	22	23	24	25	26	27			
Группа 3. Реконструкция или модернизация существующих объектов в целях снижения уровня износа существующих объектов и (или) отведения стоков от разных источников																													
3.1. Реконструкция или модернизация существующих канализационных сетей																													
3.1.1.	Реконструкция самотечного коллектора по ул.Победы, д=150 мм; протяженность - 30 м	повышение надёжности водоотведения	г.Горняк, ул.Победы	30 м; д=150 мм; сталь	Уд. Кол-во аварий	0,13	0,01	2027	2027	63,979																			
3.2. Реконструкция или модернизация существующих объектов системы водоотведения, за исключением канализационных сетей																													
3.2.1.	Реконструкция путем замены насосного оборудования на более производительное и менее энергоёмкое на КНС.	повышение надёжности водоотведения, экономия электроэнергии	г.Горняк, ул.Некрасова, 37 б		уд.вес эл/энергии, на ед. объёма транспортируемых сточных вод	0,5022	0,5019	2024	2024	96,000																			
Всего по группе 3										96,000																			
Группа 4. Мероприятия, направленные на снижение негативного воздействия на окружающую среду, достижение плановых значений показателей надёжности и энергетической эффективности работы систем центрального водоотведения																													
4.1.1.																													
Всего по группе 4																													
Группа 5. Вывод из эксплуатации, консервация и демонтаж объектов системы центрального водоотведения																													
5.1. Вывод из эксплуатации, консервация и демонтаж канализационных сетей																													
5.1.1.																													
5.1.2.																													
5.2. Вывод из эксплуатации, консервация и демонтаж объектов системы центрального водоотведения, за исключением канализационных сетей																													
5.2.1.																													
5.2.2.																													
Всего по группе 5																													
ИТОГО по программе										159,979																			

* - прибыль за счет других источников (прибыль от реализации воды питьевой и технической Республике Казахстан)

**Раздел 6. Перечень имущества, относящихся к передаваемому Объекту Соглашения,
необходимых для исполнения Соглашения**

№ п/п	Наименование документа	Наименование имущества	Марка	Кол-во
Хозпитеевой водозабор				
1	отсутствует	Насосный агрегат № 4	8НДВ-60	1
2	отсутствует	Задвижки, d = 300 мм	30ч 964 НЖ	4
3	отсутствует	Распределительный щит	РП-2	2
4	отсутствует	Металлические шкафы распределительного устройства электроэнергии	КСО-272	12
5	отсутствует	Электротельфер	ТЭ320-51120-00	2
6	отсутствует	Сварочный трансформатор	ТД-300	1
7	отсутствует	Задвижки, d = 125 мм	30ч964 НЖ	4
8	отсутствует	Задвижки, d = 100 мм	30ч964 НЖ	4
9	отсутствует	Трансформатор	ТМ 400	1
Насосная станция 3-го подъема				
1	отсутствует	Закрытая трансформаторная подстанция (ТП-6 кв)	ЗРУ-6	1
2	отсутствует	Насосный агрегат №1	10 Д-6-60	1
3	отсутствует	Насосный агрегат №3	10 Д-6-60	1
4	отсутствует	Задвижки, d = 630 мм	30ч906БР	4
5	отсутствует	Задвижки, d = 400 мм	30ч964 НЖ	18
6	отсутствует	Задвижки, d = 300 мм	30ч964 НЖ	5
7	отсутствует	Распределительные щиты, (0,4 кв)	РП-2	1
Промышленный водозабор				
1	отсутствует	Насосный агрегат №4 (состоит из двигателя и насоса)	Тип А 12-32-4 У4 ЗВ-200-4	1
2	отсутствует	Задвижки, d = 250 мм	30ч964 НЖ	2
3	отсутствует	Задвижки, d = 300 мм	30ч964 НЖ	2
4	отсутствует	Задвижки, d = 400 мм	30ч964 НЖ	15
5	отсутствует	Задвижки, d = 150 мм	30ч964 НЖ	1
6	отсутствует	Вакуумный насос(двигатель 32 квт.)	РТК-3	1
7	отсутствует	Тельфер электрический с механическим приводом 3 т.	Т-320	1
8	отсутствует	Коллекторы (всасывающий и нагнетающий)	нет	2
9	отсутствует	Электродвигатель	«Дамсо» 4А250	1
10	отсутствует	Трансформатор	ТМГ, 2528кВа.	1
11	отсутствует	Трансформатор	ТМ, 3150 кВа.	1
Водоотведение (КНС, КОС)				
1	отсутствует	Воздуходувка	ТВ-50-1,6	1
2	отсутствует	Насос (возврата активного ила №8)	5 Ф-12	1
3	отсутствует	Насос (возврата активного ила № 10)	5 Ф-12	1
4	отсутствует	Насос (возврата активного ила № 12)	5 Ф-12	1
5	отсутствует	Насос №6	ЗК-6	1
6	отсутствует	Насос № 7	ЗК-6	1
7	отсутствует	Задвижки, d = 50 мм	30ч964 НЖ	4
8	отсутствует	Задвижки, d = 150 мм	30ч964 НЖ	3
9	отсутствует	Задвижки, d = 200 мм	30ч964 НЖ	4
10	отсутствует	Подстанция комплектная	тип 2КПТ-630	1

		трансформаторная		
11	отсутствует	Металлический шкаф	2КПТ-630	3
12	отсутствует	Трансформатор	ТМ-630 ква.	1
13	отсутствует	Трансформатор	ТМ-630 ква.	1
14	отсутствует	Шкаф ВВ-2 (подстанция 4708)	ВВ-2	2
15	отсутствует	Электродуховка муфельная СНОЛ № 28007	СНОЛ-1,6,2,00	1
16	отсутствует	Шкаф сушильный	ЩСС-80Л	1
17	отсутствует	Солевой бак, 2 куб.м.	СБ-2	1
18	отсутствует	Бак отстоя, 2 куб.м.	БО-2	1
19	отсутствует	Бак накопительного солевого раствора. 2,5 куб.м.	БНСР-2,5	1
20	отсутствует	Бак готового раствора хлора, 2,5 куб.м.	БГРХ-2,5	1
21	отсутствует	Решетки для фильтрации стоков	Нет	2
22	отсутствует	Насос №1	СД450/22,5	1
23	отсутствует	Насос №3	СД450/22,5	1
24	отсутствует	Задвижки, d = 100 мм	30ч964 НЖ	3

**Раздел 7. Значения долгосрочных параметров регулирования деятельности Концессионера
(водоснабжение - питьевая вода для пяти муниципальных образований: г.Горняк, Георгиевский, Николаевский, Кировский и Успенский сельсоветы Локтевского района Алтайского края; вода техническая - для территории Локтевского района и водоотведение - г.Горняк Локтевского района) на период с 2022 по 2031 годы**

№№ п/п	Наименование расходов	ед. изм.	Базовый уровень операционных расходов для регулируемых видов деятельности - 2022 год				
			вода питьевая			вода техническая	водоотведение
			подъём	транспортировка и распределение	всего		
1	Производственные расходы:	тыс.руб.	787,79	5334,65	6122,44	74,15	6014,20
1.1.	расходы на приобретение сырья и материалов и их хранение	тыс.руб.	207,23	1031,16	1238,39	34,71	759,48
1.2.	расходы на оплату регулируемых организациями выполняемых сторонними организациями работ и (или) услуг	тыс.руб.	12,87	0,30	13,17	0,50	20,64
1.3.	расходы на оплату труда и отчисления на социальные нужды основного производственного персонала	тыс.руб.	314,74	2976,93	3291,67	34,50	4329,37
1.4.	прочие производственные расходы, в том. числе:	тыс.руб.	252,95	1326,26	1579,21	4,44	904,71
1.4.1.	расходы на амортизацию автотранспорта	тыс.руб.	24,05	118,77	142,82	2,03	76,10
1.4.2.	расходы на эксплуатацию, техническое обслуживание и ремонт транспорта	тыс.руб.	202,91	1002,01	1204,92	0,49	642,08
1.4.3.	расходы на осуществление производственного контроля качества воды и производственного контроля состава и свойств сточных вод	тыс.руб.	1,13	22,01	23,14		39,67
1.4.4.	расходы на аварийно-диспетчерское обслуживание	тыс.руб.	24,86	183,47	208,33	1,93	146,86
2.	Ремонтные расходы	тыс.руб.	39,72	664,05	703,77	7,94	291,87
3.	Административные расходы	тыс.руб.	700,68	3952,43	4653,11	59,12	2535,51
	ИТОГО	тыс.руб.	1528,19	9951,13	11479,32	141,21	8841,58

Наименование показателей	период действия									
	2022	2023	2024	2025	2026	2027	2028	2029	2030	2031
	вода питьевая									
Индекс эффективности операционных расходов, %	x	1,0	1,0	1,0	1,0	1,0	1,0	1,0	1,0	1,0
Нормативный уровень прибыли, %	0,00	0,00	0,00	0,00	0,00	0,00	0,00	0,00	0,00	0,00
Удельный расход электрической энергии, потребляемой в технологическом процессе на подъём и транспортировку воды питьевой, кВт.ч/куб.м.	1,3077	1,3073	1,3069	1,3065	1,3061	1,3057	1,3053	1,3049	1,3045	1,3042
Уровень потерь воды, %	7,385	7,380	7,371	7,363	7,356	7,348	7,341	7,333	7,328	7,310
	вода техническая									
Индекс эффективности операционных расходов, %	x	1,0	1,0	1,0	1,0	1,0	1,0	1,0	1,0	1,0
Нормативный уровень прибыли, %	0,00	0,00	0,00	0,00	0,00	0,00	0,00	0,00	0,00	0,00
Удельный расход электрической энергии на забор, транспортировку и распределение воды, кВт.ч/куб.м.	0,3536	0,3535	0,3534	0,3533	0,3532	0,3531	0,3530	0,3529	0,3528	0,3527
Уровень потерь воды технической, %	9,030	9,030	9,030	9,030	9,030	9,030	9,030	9,030	9,030	9,030
	водоотведение									
Индекс эффективности операционных расходов, %	x	1,0	1,0	1,0	1,0	1,0	1,0	1,0	1,0	1,0
Нормативный уровень прибыли, %	0,00	0,00	0,00	0,00	0,00	0,00	0,00	0,00	0,00	0,00
Удельный расход электрической энергии, потребляемый в технологическом процессе транспортировки сточных вод, на единицу объёма транспортируемых сточных вод и на очистку сточных вод, кВт.ч/куб.м.	3,6843	3,6841	3,6839	3,6837	3,6835	3,6833	3,6831	3,6829	3,6827	3,6825

Раздел 8. Задание и основные мероприятия по реконструкции объекта Соглашения, которые предлагается осуществить в течение всего срока действия Соглашения

Задание и основные мероприятия направленные в части выполнения задач и достижения целевых показателей развития системы водоснабжения (питьевая вода – на территории муниципальных образований: г.Горняк, Георгиевский, Николаевский, Кировский и Успенский сельсоветы и техническая – территория Локтевского района) и водоотведения на территории города Горняк Локтевского района Алтайского края:

Настоящее задание сформировано на основании утвержденных схем водоснабжения и водоотведения муниципальных образований город Горняк, Георгиевского, Николаевского, Кировского, Успенского сельсоветов Локтевского района Алтайского края в части выполнения задач и достижения целевых показателей развития систем водоснабжения и (или) водоотведения, границ планируемых зон размещения объектов водоснабжения, а также на основании данных прогноза потребления питьевой воды, а также отвода и переработки бытовых стоков.

Концессионеру необходимо обеспечить бесперебойное и качественное холодное водоснабжение и водоотведение на территории МО город Горняк, Георгиевского, Николаевского, Кировского, Успенского сельсоветов Локтевского района Алтайского края, соблюдая параметры нижеприведенных значений необходимой мощности (нагрузки) водопроводных и канализационных сетей.

Ввод мощностей холодного водоснабжения и водоотведения в эксплуатацию и вывод их из эксплуатации в течение срока действия Соглашения не предусматривается.

Наличие источников водоснабжения представлено в следующей таблице:

№ п/п	Наименование источника централизованного водоснабжения	Установленная мощность, м ³ /час	Необходимая мощность (нагрузка), м ³ /час	Отпускаемая нагрузка м ³ /час
Хозпитьевой водозабор (питьевая вода)				
1	Водозаборные скважины на Георгиевском водозаборе (питьевая вода), в т.ч.:			
1.1	-скважина в павильоне №3	120.0	6.6	6.6
1.2	-скважина в павильоне №4	120.0	6.6	6.6
1.3	-скважина в павильоне №8	120.0	6.6	6.6
1.4	-скважина в павильоне №9	120.0	6.6	6.6
1.5	-скважина в павильоне №10	120.0	6.6	6.6
1.6	-скважина в павильоне №11	120.0	6.6	6.6
1.7	-скважина в павильоне №12	120.0	6.6	6.6
1.8	-скважина в павильоне №13	120.0	6.6	6.6
Промышленный водозабор (техническая вода)				
	Водоприемный ковш (одноэтажное строение, водоприемное сооружение) – техническая вода	359,2	3,3	3,3

Наличие источников водоотведения представлено в следующей таблице:

№	Наименование источника централизованного водоотведения	Установленная	Необходимая	Отпускаемая
1	Здание насосной станции перекачки №1; Горняк, ул. Некрасова, 37б	250.0	19.2	19.2
2	Здание насосной станции перекачки №2; г. Горняк, ул. Строительная, 10а	75.0	4.8	4.8
3	Передаточные устройства канализационных сетей г. Горняка	325.0	24.0	24.0
4	Комплекс канализационно-очистных сооружений (КОС)	208	24.0	24.0

Состав и описание подлежащего реконструкции имущества, входящего в состав объекта Соглашения:

Недвижимое имущество			
№п/п	Наименование имущества	Адрес местонахождения	Характеристика. Документы, подтверждающие право собственности
1. Водоснабжение (хозпитьевая вода)			
1.1.	Водопроводные сети	Алтайский край, Локтевский район г. Горняк в границах улиц: ул. Молодежная (до жд п.Известковый: от перекр. Ул. Пионерская с ул.Молодёжная) ул. Первомайская (между Шахтерская – Алтайская) ул.Дорожная (фабричка – по четной стороне) ул. Фабричная (от ул.Станционная) водопровод по оторвановке (от центр.водопровода, подающего воду на п.Известковый ПГ до ВК ул.Горького) ул. Вокзальная ул. Мира ул. Бурова (от ул.Пионерской до Первомайской) ул. Советская до ул.Пушкина ул. Шахтерская № 27 по ул.Пушкина до дома № 25 ул.Горняцкая, 2 до Миронова, 1	Год ввода 1990 Протяженность = 61128м. Кадастровый номер 22:26:000000:625 <u>ЕГРН 22.26.000000.625-22/111/2022-3</u> <u>28.06.2022</u>
1.2.	Водопроводные сети	Российская Федерация, Алтайский край, Локтевский район, с.Георгиевка - от ВК 1 до перекрестка улиц Молодежная- Школьная	Год ввода 1988 Протяженность = 5517м. <u>ЕГРН 22.26.000000:297-22/001/2020-3</u> <u>05.06.2020</u>
1.3.	Водопроводные сети	Алтайский край, Локтевский район, пос.Кировский, пер. м/у ул.Комсомольская - Школьная	Год ввода 1996 Протяженность = 20465м. выписка из ЕГРН 22:26:000000:150- 22/001/2019-2; 16.12.2019 г.
1.4.	Водопроводные сети	Российская Федерация, Алтайский край, Локтевский район, с Николаевка, ул. Клочкова	Год ввода 1974 Протяженность = 17 765м. выписка из ЕГРН 22:26:000000:115 - 22/001/2019-6; 25.12.2019
1.6.	Водопроводные сети	Российская Федерация, Алтайский край, Локтевский район, с Успенка, ул. Садовая, ул.Новая, ул.Юбилейная, ул.Калинина	Год ввода 1967 Протяженность = 6 541м. 22:26:000000:231-22/001/2019-3; 12.12.2019
2	Насосное оборудование	Алтайский край, Локтевский район, Георгиевский водозабор (хозпитьевой) Замена глубинных насосов на новые с повышенным КПД – на восьми	отсутствует

		скважинах 16шт. Прочее оборудование	
Водоснабжение (техническая вода)			
3	Насосное оборудование	Алтайский край, Локтевский район, Георгиевский водозабор (промышленный) Замена вакуумного насоса на насос с повышенным КПД – 1шт.	Год ввода 1979
Водоотведение			
4	Канализационный коллектор	Алтайский край, Локтевский район, г. Горняк самотечный канализационный коллектор по ул.Победа	Год ввода 1962 Протяженность 30065 м. Кадастровый номер 22:26:000000:628 22:26:000000:628-22/111/2022-3 28.06.2022 г
5	Насосное оборудование	Алтайский край, Локтевский район, г. Горняк Замена насосного оборудования на более производительное и менее энергоёмкое на КНС (1 шт.)	

Основные мероприятия по реконструкции объекта Соглашения, объем и источники инвестиций, привлекаемых Концессионером для их реализации:

№ п/п	Наименование мероприятия	Обоснование необходимости реализации мероприятия (описание проблем, основные технические характеристики до реализации мероприятия)	Сроки реализации мероприятия		Размер расходов	Сроки ввода в эксплуатацию реконструированного объекта, в тыс.руб. (с учетом НДС)										Ожидаемый эффект от реализации мероприятия (решаемые задачи, основные технические характеристики после реализации мероприятия, плановые значения показателей надёжности, качества и энергетической эффективности)
			начало	окончание		2022	2023	2024	2025	2026	2027	2028	2029	2030	2031	

																ости)
1	2	3	4	5	6	7	8	9	10	11	12	13	14	15	16	17
г. Горняк, водоснабжение (питьевая вода)																
1	Реконструкция водопровода (с заменой труб) по ул. Молодежная	Физический износ водопроводных сетей. Большие потери.	2028	2031	687,481						171,87	171,87	171,87	171,871		повышение надёжности водоснабжения, сокращение потерь
2	Реконструкция водопровода (с заменой труб) по ул. Первомайская	Физический износ водопроводных сетей. Большие потери.	2023	2027	526,88		105,376	105,376	105,376	105,376	105,376					повышение надёжности водоснабжения, сокращение потерь
3	Реконструкция водопровода (с заменой труб) по ул. Дорожная	Физический износ водопроводных сетей. Большие потери.	2029	2031	324,35								108,117	108,117	108,118	повышение надёжности водоснабжения, сокращение потерь
4	Реконструкция водопровода (с заменой труб) по ул. Фабричная	Физический износ водопроводных сетей. Большие потери.	2027	2029	631,388						210,462	210,462	210,464			повышение надёжности водоснабжения, сокращение потерь
5	Реконструкция водопровода по ул. Горького (оторвановка) с заменой труб	Физический износ водопроводных сетей. Большие потери.	2023	2024	109,272		54,636	54,636								повышение надёжности водоснабжения, сокращение потерь

6	Реконструкция водопровода по ул. Вокзальная с заменой труб	Физический износ водопроводных сетей. Большие потери.	2023	2031	1049,392		104,940	104,940	104,940	104,940	104,940	104,940	104,940	104,940	209,872	повышение надёжности водоснабжения, сокращение потерь
7	Реконструкция водопровода по ул. Мира с заменой труб	Физический износ водопроводных сетей. Большие потери.	2024	2024	73,296			73,296								повышение надёжности водоснабжения, сокращение потерь
8	Реконструкция водопровода по ул. Бурова с заменой труб	Физический износ водопроводных сетей. Большие потери.	2028	2029	162,598							81,299	81,299			повышение надёжности водоснабжения, сокращение потерь
9	Реконструкция водопровода по ул. Шахтерская с заменой труб	Физический износ водопроводных сетей. Большие потери.	2028	2028	111,037							111,037				повышение надёжности водоснабжения, сокращение потерь
10	Реконструкция водопровода по ул.Горняцкая- 2	Физический износ водопроводных сетей. Большие потери.	2029	2031	96,267								32,089	32,089	32,089	повышение надёжности водоснабжения, сокращение потерь
	Итого:				3771,961		264,952	338,248	210,32	210,316	420,778	679,608	708,779	417,016	521,95	

с.Георгиевка (питьевая вода)

11	Реконструкция водопроводных сетей на п/эт. От ВК-1 до перекрестка ул.Молодёжная-Школьная	Физический износ водопроводных сетей. Большие потери.	2029	2031	317,883								105,961	105,961	105,961	повышение надёжности водоснабжения, сокращение потерь
	Итого:				317,883								105,961	105,961	105,961	

пос.Жировский (питьевая вода)

12	Реконструкция водопровода – переулков м/у ул.Комсомольская и Школьная с заменой труб на п/эт	Физический износ водопроводных сетей. Большие потери.	2026	2028	338,786					112,90	112,90	112,986				повышение надёжности водоснабжения, сокращение потерь
	Итого				338,786					112,90	112,90	112,986				

с.Николаевка Локтевский район Алтайский край (питьевая вода)

13	Реконструкция водопровода по ул.Клочкова, д-100мм; протяжённость - 250 м (первый год – 100 п.м.; второй – 150 п.м.)	Физический износ водопроводных сетей. Большие потери.	2029	2030	265,633							106,253	159,380			повышение надёжности водоснабжения, сокращение потерь
	Итого				265,633							106,253	159,380			

с.Успенка Локтевский район Алтайский край (питьевая вода)

14	Реконструкция водопровода с заменой труб на п/эт. по ул.Садовая, д-100мм; протяжённость - 500 м	Физический износ водопроводных сетей. Большие потери.	2027	2031	526,888					105,377	105,377	105,377	105,377	105,380		повышение надёжности водоснабжения, сокращение потерь
15	Реконструкция водопровода с заменой труб на п/эт. по ул.Калинина	Физический износ водопроводных сетей. Большие потери.	2024	2026	697,000			232,332	232,332	232,332						повышение надёжности водоснабжения, сокращение потерь
	Итого				1223,888			232,332	232,332	232,332	105,377	105,377	105,377	105,380		

Хозпитьевой водозабор (питьевая вода)

16	Замена глубинных насосов на новые с повышенным КПД – 16шт.	Физический износ	2024	2031	4300,0			537,50	537,50	537,5	537,5	537,5	537,5	537,5	537,5	повыше: надёжно водоснабжение, эконом электро: ргии
17	Приобретение и установка блоков автоматического и дистанционного управления глубинными насосами - 16шт.		2024	2031	460,0			57,5	57,5	57,5	57,5	57,5	57,5	57,5	57,5	эконом электро: ргии
Итого:					4760,0			595	595	595	595	595	595	595	595	

Промышленный водозабор (техническая вода)

18	Замена вакуумного насоса на насос с повышенным КПД – промышленный водозабор - 1шт.	Физический износ	2029	2029	166,0								166,0			повыше надёжн и водоснабжение, эконом электро ргии
Итого:					166,0								166,0			

г. Горняк (водоотведение)

19	Реконструкция самотечного коллектора по ул.Победы, д=150 мм; протяженность - 30 м	Физический износ канализационных сетей	2027	2027	63,979						63,979					повыше надёжн и водоот ения
20	Замена насосного оборудования на более производи-тельное и менее энергоёмкое на КНС.	Физический износ	2024	2024	96,00			96,00								повыше надёжн и водоот ения эконом электр

товариществ (Локтевский район)											
Собственные нужды	0	0	0	0	0	0	0	0	0	0	0
Подано воды в сеть	30,3	30,3	30,3	30,3	30,3	30,3	30,3	30,3	30,3	30,3	30,3
Потери	2,736	2,736	2,736	2,736	2,736	2,736	2,736	2,736	2,736	2,736	2,736
Реализация услуг в Локтевском районе	27,564	27,564	27,564	27,564	27,564	27,564	27,564	27,564	27,564	27,564	27,564

Прогнозируемый баланс водоотведения (город Горняк Локтевского района Алтайского края): база - 2021 и прогноз с 2022- 2031гг.

Показатели	2021 (Базовый год)	Объем сточных вод, тыс. куб. м									
		2022г.	2023г.	2024г.	2025г.	2026г.	2027г.	2028г.	2029г.	2030г.	2031г.
Объём поступления сточных вод в сеть	204,719	204,317	204,317	204,317	204,317	204,317	204,317	204,317	204,317	204,317	204,317
Собственные нужды	0,0	0,0	0,0	0,0	0,0	0,0	0,0	0,0	0,0	0,0	0,0
Объём поступления сточных вод на очистные сооружения, тыс.м³.	204,719	204,317	204,317	204,317	204,317	204,317	204,317	204,317	204,317	204,317	204,317
Потери	0	0	0	0	0	0	0	0	0	0	0
Реализация услуг, в т.ч.	204,719	204,317	204,317	204,317	204,317	204,317	204,317	204,317	204,317	204,317	204,317
-население	165,828	165,426	165,426	165,426	165,426	165,426	165,426	165,426	165,426	165,426	165,426
-бюджетные организации	22,109	22,109	22,109	22,109	22,109	22,109	22,109	22,109	22,109	22,109	22,109
-прочие потребители	16,782	16,782	16,782	16,782	16,782	16,782	16,782	16,782	16,782	16,782	16,782

2	3	4	5	6	7	8	9	10	11	12	13
доля проб (показателей) питьевой воды в распределительной водопроводной сети, не соответствующих установленным требованиям, в общем объеме проб, отобранных по результатам производственного контроля качества питьевой воды	%	5,73	5,21	4,69	4,17	3,65	3,13	2,60	2,08	1,56	1,04
количество проб (показателей) питьевой воды в распределительной водопроводной сети, отобранных по результатам производственного контроля качества питьевой воды, не соответствующих установленным требованиям	ед.	11	10	9	8	7	6	5	4	3	2
общее количество отобранных проб (показателей)	ед.	192	192	192	192	192	192	192	192	192	192
ПОКАЗАТЕЛИ КАЧЕСТВА ТЕХНИЧЕСКОЙ ВОДЫ											
доля проб (показателей) технической воды, подаваемой с источников водоснабжения, водопроводных станций или иных объектов централизованной системы водоснабжения в распределительную водопроводную сеть, не соответствующих установленным требованиям, в общем объеме проб, отобранных по результатам производственного контроля качества технической воды	%	отс.	отс.	отс.	отс.	отс.	отс.	отс.	отс.	отс.	отс.
количество проб (показатели) технической воды, отобранных по результатам производственного контроля, не соответствующих установленным требованиям	ед.	отс.	отс.	отс.	отс.	отс.	отс.	отс.	отс.	отс.	отс.
общее количество отобранных проб (показателей)	ед.	отс.	отс.	отс.	отс.	отс.	отс.	отс.	отс.	отс.	отс.
доля проб (показателей) технической воды в распределительной водопроводной сети, не соответствующих установленным требованиям, в общем объеме проб, отобранных по результатам производственного контроля качества технической воды.	%	отс.	отс.	отс.	отс.	отс.	отс.	отс.	отс.	отс.	отс.
количество проб (показателей) технической воды в распределительной водопроводной сети, отобранных по результатам производственного контроля качества технической воды, не соответствующих установленным требованиям	ед.	отс.	отс.	отс.	отс.	отс.	отс.	отс.	отс.	отс.	отс.
общее количество отобранных проб (показателей)	ед.	отс.	отс.	отс.	отс.	отс.	отс.	отс.	отс.	отс.	отс.
ПОКАЗАТЕЛИ НАДЕЖНОСТИ И БЕСПЕРЕБОЙНОСТИ СИСТЕМ ЦЕНТРАЛИЗОВАННОГО ХОЛОДНОГО ВОДОСНАБЖЕНИЯ											
Количество перерывов в подаче воды, зафиксированных в местах исполнения обязательств организацией, осуществляющей холодное водоснабжение, по подаче холодной воды, возникших в результате аварий, повреждений и иных технологических нарушений на объектах централизованной системы холодного водоснабжения, принадлежащих организации, осуществляющей холодное водоснабжение	ед./км	0	0	0	0	0	0	0	0	0	0
количество перерывов в подаче воды, зафиксированных в определенных договором холодного водоснабжения, единым договором водоснабжения и водоотведения или договором транспортировки холодной воды местах исполнения обязательств организации, осуществляющей холодное водоснабжение по подаче холодной воды, определенных в соответствии с указанными договорами, произошедших в результате аварий, повреждений и иных технологических нарушений на объектах централизованной системы холодного водоснабжения, принадлежащих организации, осуществляющей холодное водоснабжение	ед.	0	0	0	0	0	0	0	0	0	0
протяженность водопроводной сети, без центральных водоводов (питьевая вода - г.Горняк)	км	61,128	61,128	61,128	61,128	61,128	61,128	61,128	61,128	61,128	61,128
Кроме того, центральные водоводы - для ляти М.О.	км	65,321	65,321	65,321	65,321	65,321	65,321	65,321	65,321	65,321	65,321
Протяженность водопроводной сети - Георгиевский сельсовет	км	5,517	5,517	5,517	5,517	5,517	5,517	5,517	5,517	5,517	5,517
Протяженность водопроводной сети - Кировский сельсовет	км	25,074	25,074	25,074	25,074	25,074	25,074	25,074	25,074	25,074	25,074
Протяженность водопроводной сети - Николаевский сельсовет	км	26,039	26,039	26,039	26,039	26,039	26,039	26,039	26,039	26,039	26,039
Протяженность водопроводной сети - Успенский сельсовет	км	6,849	6,849	6,849	6,849	6,849	6,849	6,849	6,849	6,849	6,849
ПОКАЗАТЕЛИ НАДЕЖНОСТИ И БЕСПЕРЕБОЙНОСТИ СИСТЕМ ЦЕНТРАЛИЗОВАННОГО ХОЛОДНОГО ВОДОСНАБЖЕНИЯ (ТЕХНИЧЕСКАЯ ВОДА)											

2	3	4	5	6	7	8	9	10	11	12	13
Количество перерывов в подаче воды, зафиксированных в местах исполнения обязательств организацией, осуществляющей холодное водоснабжение, по подаче холодной воды, возникших в результате аварий, повреждений и иных технологических нарушений на объектах централизованной системы холодного водоснабжения, принадлежащих организации, осуществляющей холодное водоснабжение	ед/км	0,17	0,15	0,14	0,135	0,13	0,125	0,12	0,115	0,112	0,11
2 количество перерывов в подаче воды, зафиксированных в определенных договором холодного водоснабжения, единым договором водоснабжения и водоотведения или договором транспортировки холодной воды местами исполнения обязательств организации, осуществляющей холодное водоснабжение по подаче холодной воды, определенных в соответствии с указанными договорами, произошедших в результате аварий, повреждений и иных технологических нарушений на объектах централизованной системы холодного водоснабжения, принадлежащих организации, осуществляющей холодное водоснабжение	ед.	0	0	0	0	0	0	0	0	0	0
Протяженность водопроводной сети, включая центральные водоводы (техническая вода - центральный водовод)	км	22,752	22,752	22,752	22,752	22,752	22,752	22,752	22,752	22,752	22,752
ПОКАЗАТЕЛИ ЭНЕРГЕТИЧЕСКОЙ ЭФФЕКТИВНОСТИ											
Доля потерь воды в централизованных систем водоснабжения при транспортировке в общем объеме воды, поданной в водопроводную сеть (без учета на собственное потребление - пять М.О., общий показатель)	%	7,385	7,380	7,371	7,363	7,356	7,348	7,341	7,333	7,328	7,321
Удельный расход электрической энергии, потребляемой в технологическом процессе подъема, транспортировки и распределения питьевой воды, на единицу объема питьевой вода воды	кВт*ч/куб.м	1,3077	1,3073	1,3069	1,3065	1,3061	1,3057	1,3053	1,3049	1,3045	1,3042
Уровень потерь воды в централизованных систем водоснабжения общем объеме питьевой воды, Локтевский район (г.Горняк, Георгиевский, Кировский, Николаевский, Успенский сельсоветы), в том числе:											
Уровень потерь воды в централизованных систем водоснабжения при транспортировке в общем объеме воды, поданной в водопроводную сеть - город Горняк, Локтевский район	%	7,358	7,355	7,354	7,352	7,351	7,349	7,347	7,344	7,343	7,341
Ремонт водопровода (с заменой труб) по ул. Молодежная , г.Горняк	%							7,347	7,344	7,343	7,341
Ремонт водопровода (с заменой труб) по ул. Первомайская, г.Горняк	%		7,355	7,354	7,352	7,351	7,349				
Ремонт водопровода (с заменой труб) по ул. Дорожная, г.Горняк	%								7,344	7,343	7,341
Ремонт водопровода (с заменой труб) по ул. Фабричная, г.Горняк	%						7,349	7,347	7,344		
Ремонт водопровода по ул. Горького (отрваивка) с заменой труб, г.Горняк	%		7,355	7,354							
Ремонт водопровода по ул. Вокзальная с заменой труб, г.Горняк	%		7,355	7,354	7,352	7,351	7,349	7,347	7,344	7,343	7,341
Ремонт водопровода по ул. Мира с заменой труб, г.Горняк	%			7,354							
Ремонт водопровода по ул. Бурова с заменой труб, г.Горняк	%							7,347	7,344		
Ремонт водопровода по ул. Шахтерская с заменой труб, г.Горняк	%							7,347			
Ремонт водопровода по ул.Горняцкая- 2, г.Горняк	%								7,344	7,343	7,341
3 Уровень потерь воды в централизованных систем водоснабжения при транспортировке в общем объеме воды, поданной в водопроводную сеть - с.Георгиевка, Локтевский район	%	6,941	6,933	6,891	6,858	6,784	6,776	6,745	6,714	6,683	6,650
Замена водопроводных сетей на п/эт. От ВК-1 до перекрестка ул. Молодежная-Школьная	%								6,714	6,683	6,650
Уровень потерь воды в централизованных систем водоснабжения при транспортировке в общем объеме воды, поданной в водопроводную сеть - пос.Кировский, Локтевский район	%	7,653	7,639	7,609	7,570	7,562	7,540	7,509	7,500	7,491	7,482
Ремонт водопровода – переулков м/у ул.Комсомольская и Школьная с заменой труб на п/эт						7,562	7,540	7,509			
Уровень потерь воды в централизованных систем водоснабжения при транспортировке в общем объеме воды, поданной в водопроводную сеть - с.Николаевка, Локтевский район	%	7,415	7,375	7,181	7,089	6,997	6,888	6,795	6,684	6,572	6,460
Ремонт водопровода по ул.Клочкова, д-100мм; протяженность - 250 м	%								6,684	6,572	

	2	3	4	5	6	7	8	9	10	11	12	13
	Доля потерь воды в централизованных систем водоснабжения при транспортировке в общем объеме воды, поданной в водопроводную сеть - с.Успенка, Локтевский район	%	8,098	8,061	8,007	7,986	7,964	7,916	7,873	7,813	7,801	7,771
	Ремонт водопровода с заменой труб на п/эт. по ул.Садовая, д-100мм; протяженность - 500 м	%						7,916	7,873	7,813	7,801	7,771
	Ремонт водопровода с заменой труб на п/эт. по ул.Калинина, д=75 мм; протяженность - 1300 м	%			8,007	7,986	7,964					
	Замена глубинных насосов на новые с повышенным КПД - 16шт. (Георгиевский водозабор - на скважинах)	кВт*ч/куб.м		0,1790	0,1789	0,1788	0,1787	0,1786	0,1785	0,1784	0,1783	0,1782
	Приобретение и установка блоков автоматического и дистанционного управления глубинными насосами - 16шт. (Георгиевский водозабор)	кВт*ч/куб.м										0,1782
3/1	ПОКАЗАТЕЛИ ЭНЕРГЕТИЧЕСКОЙ ЭФФЕКТИВНОСТИ (вода техническая)											
	Доля потерь воды в централизованных систем водоснабжения при транспортировке в общем объеме воды, поданной в водопроводную сеть (Локтевский район)	%	9,030	9,030	9,030	9,030	9,030	9,030	9,030	9,030	9,030	9,030
	Удельный расход электрической энергии, потребляемой в технологическом процессе транспортировки технической воды, на единицу объема транспортируемой воды (Промышленный водозабор)	кВт*ч/куб.м	0,3536	0,3535	0,3534	0,3533	0,3532	0,3531	0,353	0,3529	0,3528	0,3527

Приложение 9.1. – Плановые значения показателей надёжности, качества, энергетической эффективности объектов централизованного водоотведения для территории муниципального образования город Горняк Локтевского района Алтайского края

№	Показатели	Единицы измерения	Плановые показатели									
			2022	2023	2024	2025	2026	2027	2028	2029	2030	2031
1	2	3	4	5	6	7	8	9	10	11	12	13
1	ПОКАЗАТЕЛИ КАЧЕСТВА ОЧИСТКИ СТОЧНЫХ ВОД											
	доля сточных вод, не подвергающихся очистке, в общем объеме сточных вод, сбрасываемых в централизованные общесплавные или бытовые системы водоотведения	%	0	0	0	0	0	0	0	0	0	0
	Доля проб сточных вод, не соответствующих установленным нормативам допустимых сбросов, лимитам на сбросы, рассчитанная применительно к видам централизованных систем водоотведения отдельно для централизованной общесплавной (бытовой) и централизованной ливневой систем водоотведения	ед.	0,38	0,37	0,36	0,355	0,35	0,345	0,34	0,335	0,33	0,325
2	ПОКАЗАТЕЛИ НАДЕЖНОСТИ И БЕСПЕРЕБОЙНОСТИ СИСТЕМ ЦЕНТРАЛИЗОВАННОГО ВОДООТВЕДЕНИЯ											
	Удельное количество аварий и засоров в расчёте на протяжённость канализационной сети в год	ед./км	0,13	0,09	0,04	0,03	0,02	0,01	0	0	0	0
	Ремонт самотечного коллектора по ул.Победы, д=150 мм; протяженность - 30 м	ед./км	0,13					0,01				
3	ПОКАЗАТЕЛИ ЭНЕРГЕТИЧЕСКОЙ ЭФФЕКТИВНОСТИ											
	Удельный расход электрической энергии, потребляемой в технологическом процессе транспортировке и очистки сточных вод, на единицу объёма сточных вод, в т.ч.	кВт*ч/ку б.м.	3,6843	3,6841	3,6839	3,6837	3,6835	3,6833	3,6831	3,6829	3,6827	3,6825
	Удельный расход электрической энергии, потребляемой в технологическом процессе очистки сточных вод, на единицу объёма сточных вод		3,1822	3,1821	3,182	3,1819	3,1818	3,1817	3,1816	3,1815	3,1814	3,1813
	Удельный расход электрической энергии, потребляемой в технологическом процессе транспортировки сточных вод, на единицу объёма транспортируемых сточных вод	кВт*ч/ку б.м.	0,5021	0,5020	0,5019	0,5018	0,5017	0,5016	0,5015	0,5014	0,5013	0,5012
	Замена насосного оборудования на более производительное и менее энергоёмкое на КНС.	кВт*ч/ку б.м.	0,5021		0,5019							

Раздел 10. Сведения конфиденциального характера

Стороны обязаны сохранять конфиденциальность информации, полученной в ходе исполнения настоящего Соглашения.

Передача конфиденциальной информации третьим лицам, опубликование или иное разглашение такой информации может осуществляться только с письменного согласия Сторон, независимо от причины прекращения Соглашения.

Стороны не несут ответственности в случае передачи ими информации государственным органам, имеющим право ее затребовать в соответствии с законодательством Российской Федерации, если предварительно одна из Сторон уведомит другую Сторону об обращении за информацией соответствующих государственных органов.

Каждая Сторона настоящим гарантирует, что на дату вступления в силу настоящего Соглашения ни она сама, ни ее должностные лица или работники не предлагали, не обещали, не предоставляли, не разрешали, не требовали и не принимали каких-либо неправомерных денежных или иных преимуществ какого-либо рода (и не создавали впечатления, что они совершат или могут совершить подобные действия когда-либо в будущем), каким-либо образом связанных с Соглашением.

Стороны обязуются в связи с настоящим Соглашением в течение всего срока его действия и после его истечения соблюдать указанные ниже положения, а также обязуются принять разумные меры для обеспечения их соблюдения своими работниками, агентами и иными третьими лицами, находящимися под их контролем или определяющим влиянием.

Сведениями конфиденциального характера признается следующая информация:

- Персональные данные работников Концессионера;
- Сведения о дебиторах Концессионера;
- Сведения о кредиторах Концессионера;
- Данные бухгалтерского и налогового учета, за исключением общедоступной информации;
- Бюджеты доходов и расходов Концессионера;
- Методы организации производственной работы Концессионера;
- Иная информация, отнесенная в соответствии с требованиями действующего законодательства к сведениям конфиденциального характера.

Раздел 11. Порядок и условия возмещения расходов Сторон, связанных с досрочным расторжением настоящего Соглашения

1. Возмещение расходов Концессионера, связанных с досрочным расторжением настоящего Соглашения по инициативе и (или) вине Концедента и не возмещенных ему на момент такого расторжения, осуществляется Концедентом в соответствии с разделом 15 настоящего Соглашения в следующем порядке:

а. В течение 1 (одного) календарного года с момента досрочного расторжения настоящего Соглашения Концессионер направляет в адрес Концедента письменное обращение с приложением документов, подтверждающих наличие фактически понесенных Концессионером экономически обоснованных расходов по реконструкции (модернизации) имущества, входящего в состав Объекта Соглашения, не возмещенных ему на момент досрочного расторжения настоящего Соглашения за счет оказания услуг по регулируемым ценам (тарифам).

б. Экономически обоснованные расходы определяются Концессионером как разница между расходами на реконструкцию (модернизацию) имущества, входящего в состав Объекта Соглашения, предусмотренными установленными на долгосрочный период регулирования тарифами, и фактически понесенными Концессионером расходами на момент досрочного расторжения Соглашения. Стороны обязаны учитывать, что расходы на реконструкцию (модернизацию) имущества, входящего в состав Объекта Соглашения, приняты управлением Алтайского края по государственному регулированию цен и тарифов на долгосрочный период регулирования с учетом календарной разбивки по полугодиям (пункт 15 Основ ценообразования в сфере теплоснабжения, утвержденных постановлением Правительства РФ от 22.10.2012 № 1075 «О ценообразовании в сфере теплоснабжения»), в связи с чем период выполнения финансовых обязательств по реконструкции (модернизации) имущества, входящего в состав Объекта Соглашения, в соответствии с утвержденной инвестиционной программой (календарный год) может не соответствовать (не соответствует) периоду возврата финансовых вложений за счет выручки от реализации оказания услуг по регулируемым ценам (тарифам) с учетом установленных надбавок к ценам (тарифам) (с 1 июля текущего года – реализации инвестиционной программы).

с. Концедент в течение 30 (тридцати) календарных дней с момента получения обращения Концессионера обязан принять решение о возмещении экономически обоснованных расходов Концессионера на реконструкцию (модернизацию) имущества, входящего в состав Объекта Соглашения (далее – решение о возмещении), либо мотивированное решение об отказе в таком возмещении (далее – решение об отказе).

д. При принятии решения о возмещении Концедентом учитывается обстоятельство наличия либо отсутствия в бюджете муниципального образования Локтевский район Алтайского края бюджетных ассигнований. В случае отсутствия на момент принятия Концедентом решения о возмещении в бюджете муниципального образования Локтевский район Алтайского края указанных бюджетных ассигнований, Концедент отражает данное обстоятельство, а также обязательство по обеспечению включения таких бюджетных ассигнований в бюджет муниципального образования Локтевский район Алтайского края на следующий календарный год в принимаемом решении о возмещении и обеспечивает внесение представительным органом муниципального образования Локтевский район Алтайского края соответствующих изменений в муниципальный правовой акт о бюджете муниципального образования Локтевский район Алтайского края.

е. Возмещение Концессионеру расходов осуществляется на основании принятого Концедентом решения о возмещении за счет бюджета Локтевского района Алтайского края путем безналичного перечисления денежных средств на расчетный счет Концессионера.

В случае наличия на момент принятия Концедентом решения о возмещении в бюджете муниципального образования Локтевский район Алтайского края бюджетных ассигнований на возмещение недополученных доходов соответствующим организациям возмещение Концессионеру расходов осуществляется Концедентом в течение 90 (девяноста) календарных дней с момента принятия решения о возмещении.

В случае отсутствия на момент принятия Концедентом решения о возмещении в бюджете муниципального образования Локтевский район Алтайского края бюджетных ассигнований на возмещение недополученных доходов соответствующим организациям возмещение Концессионеру расходов осуществляется Концедентом в течение календарного года, следующего за годом принятия решения о возмещении (года, в котором заложены соответствующие бюджетные ассигнования).

По соглашению Сторон срок выплаты расходов может быть увеличен.

f. В случае принятия решения об отказе в возмещении указанных расходов Концессионера и недостижения взаимного согласия в ходе совместных переговоров, разрешение споров между Сторонами осуществляется в соответствии с разделом 17 настоящего Соглашения.

g. Принятое Концедентом решение протоколируется и публикуется на его официальном сайте.

h. Концессионер не вправе требовать возмещения убытков Концедентом, если они возникли по вине Концессионера в результате неисполнения (ненадлежащего исполнения) обязательств Концессионером по настоящему Соглашению.

i. Требования к Третьей стороне о возмещении недополученных доходов, экономически обоснованных расходов Концессионера, подлежащих возмещению за счет средств бюджета Алтайского края, могут быть предъявлены только при доказанности факта возникновения таких недополученных доходов, экономически обоснованных расходов Концессионера в результате незаконных действий (бездействия) Третьей стороны.

2. Возмещение расходов Концедента, связанных с досрочным расторжением настоящего Соглашения по инициативе и (вине) Концессионера, осуществляется Концессионером в следующем порядке:

a. В течение 1 (одного) календарного года с момента досрочного расторжения настоящего Соглашения Концедент направляет в адрес Концессионера письменную претензию о возмещении расходов с приложением первичных документов, подтверждающих фактически понесенные Концедентом в результате досрочного расторжения настоящего Соглашения расходы.

b. В целях признания фактически понесенных расходов экономически обоснованными Стороны руководствуются нормативными правовыми актами Правительства Российской Федерации в сфере государственного регулирования цен (тарифов).

c. Концессионер в течение 30 (тридцати) календарных дней с момента получения письменной претензии Концедента обязан принять решение о возмещении расходов Концедента, понесенных им в результате досрочного расторжения настоящего Соглашения, либо мотивированное решение об отказе в таком возмещении.

d. Возмещение расходов осуществляется за счет собственных средств Концессионера путем безналичного перечисления денежных средств на расчетный счет Концедента. Сроки возмещения расходов не могут превышать 90 (девяноста) календарных дней с момента принятия Концессионером соответствующего решения.

e. В случае принятия решения об отказе в возмещении расходов Концедента и недостижения взаимного согласия в ходе совместных переговоров, разрешение споров между Сторонами осуществляется в соответствии с разделом 17 настоящего Соглашения.

Раздел 12. Порядок осуществления Концедентом контроля за соблюдением Концессионером условий настоящего Соглашения

12.1. Права и обязанности Концедента осуществляются уполномоченными им органами и юридическими лицами в соответствии с законодательством Российской Федерации, законодательством Алтайского края и нормативными правовыми актами органов местного самоуправления. Концедент уведомляет Концессионера об органах и юридических лицах, уполномоченных осуществлять от его имени права и обязанности, предусмотренные настоящим Соглашением, в разумный срок до начала осуществления указанными органами (юридическими лицами) возложенных на них полномочий, предусмотренных настоящим Соглашением.

12.2. Концедент осуществляет контроль за соблюдением Концессионером условий настоящего Соглашения, в том числе за исполнением Концессионером следующих обязательств:

по осуществлению деятельности, указанной в пункте 1.1 настоящего Соглашения;

по поддержанию объекта Соглашения в исправном состоянии, осуществлению текущего и капитального ремонта объекта Соглашения;

по обеспечению соответствия технико-экономических показателей объекта Соглашения установленным настоящим Соглашением технико-экономическим показателям;

по использованию (эксплуатации) объекта Соглашения в соответствии с целями, установленными настоящим Соглашением;

по осуществлению инвестиций в создание и (или) реконструкцию (модернизацию) объекта Соглашения;

по достижению плановых значений долгосрочных параметров регулирования деятельности Концессионера, плановых значений показателей надежности, качества, энергетической эффективности объекта Соглашения;

по осуществлению государственной регистрации и (или) кадастрового учета переданного по настоящему Соглашению незарегистрированного недвижимого имущества, государственной регистрации его обременения;

по соблюдению сроков исполнения обязательств, указанных в разделе 9 настоящего Соглашения.

12.3. Концессионер обязан обеспечить представителям уполномоченных Концедентом органов или юридических лиц, осуществляющим контроль за исполнением Концессионером условий настоящего Соглашения, беспрепятственный доступ на объект Соглашения, а также к документации, относящейся к осуществлению деятельности, указанной в пункте 1.1 настоящего Соглашения.

12.4. Концедент имеет право запрашивать у Концессионера, а Концессионер обязан предоставить информацию об исполнении Концессионером обязательств, предусмотренных настоящим Соглашением.

Предоставление указанной информации Концессионером Концеденту осуществляется в рамках единой системы отчетности, определяемой

федеральными органами исполнительной власти в соответствии с законодательством Российской Федерации в сфере регулирования цен (тарифов).

Концессионер в срок не позднее чем за 3 рабочих дня до даты начала выполнения мероприятий по реконструкции (модернизации) объекта Соглашения, по проведению его текущего или капитального ремонта и в течение 7 рабочих дней со дня завершения указанных работ обязан письменно уведомить об этом Концедента.

Концедент ежегодно, до 20 января и до 20 июля, запрашивает у Концессионера информацию о фактически исполненных обязательствах Концессионера по настоящему Соглашению (за исключением обязательства по достижению плановых показателей надежности, качества и энергетической эффективности объекта Соглашения) по состоянию на 1 января и 1 июля отчетного года, а Концессионер в течение 15 календарных дней со дня получения соответствующего запроса Концедента обязан предоставить указанную информацию с приложением надлежащим образом заверенных копий документов, подтверждающих фактическое исполнение обязательств Концессионера, в том числе документов, подтверждающих наименование, виды выполненных работ и их объемы (актов выполненных работ, в том числе по унифицированной форме КС-2, справок о стоимости выполненных работ и затрат по унифицированной форме КС-3, договоров, товарных накладных, дефектных ведомостей, смет и иных подтверждающих выполнение работ документов).

Концедент ежегодно до 20 января запрашивает у Концессионера информацию о фактически исполненном Концессионером обязательстве по достижению плановых показателей надежности, качества и энергетической эффективности объекта Соглашения по состоянию на 1 января, а Концессионер в течение 15 календарных дней со дня получения соответствующего запроса Концедента обязан предоставить указанную информацию.

Информация о фактическом исполнении обязательств по осуществлению инвестиций в реконструкцию (модернизацию) объекта Соглашения, достижению плановых значений показателей надежности, качества, энергетической эффективности объекта Соглашения, осуществлению государственной регистрации и (или) кадастрового учета переданного по настоящему Соглашению незарегистрированного недвижимого имущества, государственной регистрации его обременения, осуществлению государственной регистрации права собственности Концедента на созданный объект недвижимого имущества в составе объекта Соглашения предоставляется Концессионером по формам, установленным приложением к данному разделу (таблицы 1-5).

12.5. Концедент, уполномоченные Концедентом органы или юридические лица не вправе вмешиваться в осуществление хозяйственной деятельности Концессионера.

12.6. Представители уполномоченных Концедентом органов или юридических лиц не вправе разглашать сведения, отнесенные настоящим Соглашением к сведениям конфиденциального характера, приведенным в разделе 12 к настоящему Соглашению, или являющиеся коммерческой тайной.

12.7. При обнаружении Концедентом в ходе осуществления контроля за деятельностью Концессионера нарушений, которые могут существенно повлиять на соблюдение Концессионером условий настоящего Соглашения, Концедент обязан сообщить об этом Концессионеру в течение 10 (десяти) календарных дней со дня обнаружения указанных нарушений.

12.8. Результаты осуществления контроля за соблюдением Концессионером условий настоящего Соглашения оформляются актом о результатах контроля.

Акт о результатах контроля подлежит размещению Концедентом в течение 5 (пяти) рабочих дней со дня составления указанного акта на официальном сайте Концедента в сети Интернет.

Доступ к указанному акту обеспечивается в течение срока действия настоящего Соглашения и после дня окончания его срока действия в течение 3 (трех) лет.

Акт о результатах контроля не размещается в сети Интернет в случае, если сведения об объекте настоящего Соглашения составляют государственную тайну или указанный объект имеет стратегическое значение для обеспечения обороноспособности и безопасности государства.

12.9. Стороны обязаны своевременно предоставлять друг другу, а также Третьей стороне информацию, необходимую для исполнения обязанностей, предусмотренных настоящим Соглашением, и незамедлительно уведомлять друг друга, а также Третью сторону о наступлении существенных событий, способных повлиять на надлежащее исполнение указанных обязанностей.

Таблица 1

	_____ год		в том числе		Примечание (наименование проведенных работ, иная информация)
			по состоянию на 01.01. ____ года	по состоянию на 01.07. ____ года	
	план	факт	факт	факт	
Общий объем инвестиций, тыс. руб. (без НДС), в т. ч.:					
средства концессионера					
средства муниципального бюджета					
средства бюджета субъекта РФ					
средства федерального бюджета					

Таблица 2

	_____ год	
	план	факт
Для питьевой воды		
Доля проб питьевой воды, подаваемой с источников водоснабжения, водопроводных станций или иных объектов централизованной системы водоснабжения в распределительную водопроводную сеть, не соответствующих установленным требованиям, в общем объеме проб, %		
Доля проб питьевой воды в распределительной водопроводной сети, не соответствующих установленным требованиям, в общем объеме проб, %		
Количество перерывов в подаче воды, ед./км		
Доля потерь воды в централизованных системах водоснабжения при транспортировке в общем объеме воды, поданной в водопроводную сеть, %		
Удельный расход электрической энергии, потребляемой в технологическом процессе подготовки питьевой воды, на единицу объема воды, отпускаемой в сеть, кВт*ч/куб. м		
Удельный расход электрической энергии, потребляемой в технологическом процессе транспортировки питьевой воды, на единицу объема транспортируемой воды, кВт*ч/куб. м		

Таблица 3

	_____ год	
	план	факт
Для водоотведения		
Удельное количество аварий и засоров, ед./км		
Доля сточных вод, не подвергающихся очистке, в общем объеме сточных вод, сбрасываемых в централизованные общесплавные или бытовые системы водоотведения, %		
Доля поверхностных сточных вод, не подвергающихся очистке, в общем объеме поверхностных сточных вод, принимаемых в централизованную ливневую систему водоотведения, %		
Доля проб сточных вод, не соответствующих установленным нормативам допустимых сбросов, лимитам на сбросы, рассчитанная применительно к видам централизованных систем водоотведения отдельно для централизованной общесплавной (бытовой) и централизованной ливневой систем водоотведения, %		
Удельный расход электрической энергии, потребляемой в технологическом процессе очистки сточных вод, кВт*ч/куб. м		
Удельный расход электрической энергии, потребляемой в технологическом процессе транспортировки сточных вод, кВт*ч/куб. м		

Таблица 4

1. Обеспечение кадастрового учета незарегистрированного недвижимого имущества, право владения и (или) пользование которым предоставляется Концессионеру по Соглашению				
Общее количество объектов незарегистрированного недвижимого имущества, подлежащих кадастровому учету (ед.)	Количество объектов незарегистрированного недвижимого имущества, в отношении которых кадастровый учет осуществлен (ед.)		Количество объектов незарегистрированного недвижимого имущества, в отношении которых кадастровый учет не осуществлен (ед.)	
	по состоянию на 01.01._____	по состоянию на 01.07._____	по состоянию на 01.01._____	по состоянию на 01.07._____
2. Обеспечение государственной регистрации права собственности Концедента на незарегистрированное недвижимое имущество, право владения и (или) пользование которым предоставляется Концессионеру по Соглашению				
Общее количество объектов незарегистрированного недвижимого имущества (ед.)	Количество зарегистрированных объектов незарегистрированного недвижимого имущества (ед.)		Количество объектов незарегистрированного недвижимого имущества (ед.)	
	по состоянию на 01.01._____	по состоянию на 01.07._____	по состоянию на 01.01._____	по состоянию на 01.07._____
3. Обеспечение государственной регистрации прав Концессионера на владение и (или) пользование недвижимым имуществом (из числа ранее незарегистрированного недвижимого имущества) в качестве обременения права собственности Концедента на указанное имущество				
Общее количество объектов недвижимого имущества, на владение и (или) пользование которыми права Концессионера подлежат регистрации (ед.)	Количество объектов недвижимого имущества, на владение и (или) пользование которыми права Концессионера зарегистрированы (ед.)		Количество объектов недвижимого имущества, на владение и (или) пользование которыми права Концессионера не зарегистрированы(ед.)	
	по состоянию на 01.01._____	по состоянию на 01.07._____	по состоянию на 01.01._____	по состоянию на 01.07._____

Таблица 5

Обеспечение государственной регистрации права собственности Концедента на созданный объект недвижимого имущества в составе объекта Соглашения		
Наименование созданного объекта недвижимого имущества	Реквизиты разрешения на ввод в эксплуатацию созданного объекта недвижимого имущества	Дата и номер государственной регистрации права собственности Концедента на созданный объект недвижимого имущества в составе объекта Соглашения