

ЛОКТЕВСКИЙ РАЙОННЫЙ СОВЕТ ДЕПУТАТОВ
АЛТАЙСКОГО КРАЯ

РЕШЕНИЕ

от 26.02.2021

№15

г.Горняк

Об утверждении нормативов
градостроительного
проектирования муниципального
образования
Локтевский район Алтайского
края

В соответствии с Федеральным законом от 06.10.2003 №131-ФЗ «Об
общих принципах организации местного самоуправления в Российской Федерации»,
Градостроительным кодексом Российской Федерации, руководствуясь Уставом
муниципального образования Локтевский район, районный Совет депутатов **решил:**

1. Утвердить нормативы градостроительного проектирования
муниципального образования Локтевский район Алтайского края (прилагается).

2. Решение от 10.10.2017 №75 «Об утверждении нормативов
градостроительного проектирования муниципального образования Локтевский район
Алтайского края» признать утратившим силу.

2. Настоящее решение разместить на официальном сайте
муниципального образования Локтевский район и в базе данных
Федеральной государственной информационной системе территориального
планирования.

Председатель районного Совета
депутатов _____ Ю.П. Федорищев

Глава района
_____ Г.П. Глазунова

Подготовила: _____ И.В.Крыжникова

Согласовано: _____ О.В.Наумова

Утверждены
Решением Совета депутатов
Локтевского района Алтайского края
от _____ г. N 15

**НОРМАТИВЫ
ГРАДОСТРОИТЕЛЬНОГО ПРОЕКТИРОВАНИЯ
МУНИЦИПАЛЬНОГО ОБРАЗОВАНИЯ ЛОКТЕВСКИЙ РАЙОН АЛТАЙСКОГО
КРАЯ**

ОБЩИЕ ПОЛОЖЕНИЯ

Нормативы градостроительного проектирования муниципального образования Локтевский район Алтайского края (далее - "нормативы") разработаны в соответствии с требованиями Градостроительного кодекса Российской Федерации, закона Алтайского края от 29.12.2009 N 120-3С "О градостроительной деятельности на территории Алтайского края" на основании статистических и демографических данных с учетом природно-климатических, социальных, национальных и территориальных особенностей Локтевского района Алтайского края.

Нормативы разработаны в целях обеспечения градостроительными средствами безопасного и устойчивого развития поселений, охраны здоровья населения, рационального использования природных ресурсов и охраны окружающей среды, сохранения объектов культурного наследия, защиты территорий поселений от воздействия неблагоприятных факторов и последствий возникновения чрезвычайных ситуаций природного и техногенного характера, а также создания условий для реализации определенных законодательством Российской Федерации и Алтайского края социальных гарантий граждан, включая маломобильные группы населения.

Правительством Российской Федерации могут быть предусмотрены расчетные показатели, не указанные в частях 1, 3 и 4 статьи 29.2 Градостроительного кодекса Российской Федерации и подлежащие установлению в региональных нормативах градостроительного проектирования и (или) местных нормативах градостроительного проектирования.

Нормативы включают в себя:

1) основную часть, устанавливающую расчетные показатели, предусмотренные частями 1, 3 - 4.1 статьи 29.2 Градостроительного кодекса Российской Федерации;

2) материалы по обоснованию расчетных показателей, содержащихся в основной части нормативов;

3) правила и область применения расчетных показателей, содержащихся в основной части нормативов.

Основные термины и определения, примененные в настоящих нормативах, приведены в Приложении А.

ОСНОВНАЯ ЧАСТЬ

**I. Общая организация и зонирование территорий
Муниципального образования Локтевский район Алтайского края**

**1. Административно-территориальное устройство,
планировочная организация территории**

муниципальных образований

1.1. Территория муниципального образования Локтевский район Алтайского края - общей площадью 2340,6 кв. км делится на 18 муниципальных образований, представленных городом Горняком и 17 сельскими поселениями.

1.2. При определении перспектив развития и планировки поселений на территории Локтевского района Алтайского края следует учитывать:

- 1) местоположение поселений в системе расселения муниципального района;
- 2) роль поселений в системе формируемых центров обслуживания населения (краевого, межрайонного, районного и местного уровня);
- 3) историко-культурное значение и национально-бытовые особенности городских округов и поселений;
- 4) прогноз социально-экономического развития территории;
- 5) численность населения на расчетный срок;
- 6) санитарно-эпидемиологическую и экологическую обстановку на планируемых к развитию территориях;
- 7) сведения об объектах культурного наследия.

1.3. Поселения муниципального образования Локтевский район Алтайского края в зависимости от численности населения на прогнозируемый период подразделяются на группы в соответствии с таблицей 1.

Таблица 1

Типы городских округов и поселений	Численность населения, тыс. чел.
	городские и сельские поселения, чел.
Крупные	свыше 5
	3 - 5
Большие	1 - 3
Средние	0,2 - 1
Малые	0,05 - 0,2
	до 0,05

1.4. Элементами планировочной организации территорий муниципальных образований Локтевского района Алтайского края являются:

- 1) земли населенных пунктов и иных категорий;
- 2) функциональные зоны;
- 3) зоны с особыми условиями использования территорий;
- 4) земельные участки под объектами капитального строительства, в том числе линейными;
- 5) земельные участки, запланированные для размещения объектов капитального строительства, в том числе линейных объектов;
- 6) элементы планировочной структуры, виды которых устанавливаются уполномоченным Правительством Российской Федерации федеральным органом исполнительной власти;

7) иные элементы планировочной организации территорий, определяемые в соответствии с законодательством.

1.5. Схема территориального планирования Локтевского района Алтайского края, предусматривающая размещение линейных объектов федерального значения, линейных объектов регионального значения, линейных объектов местного значения, утверждаются на срок не менее чем двадцать лет. В иных случаях указанные схемы территориального планирования утверждаются на срок не менее чем десять лет. Генеральные планы поселений и городских округов утверждаются на срок не менее чем двадцать лет.

1.6. Численность населения на расчетный срок следует определять на основе данных о перспективах развития поселения в системе расселения с учетом демографического прогноза естественного и механического прироста населения и маятниковых миграций.

1.7. В районах, подверженных опасному воздействию природных и техногенных факторов, при зонировании территории поселений необходимо учитывать установленные техническими регламентами ограничения на размещение зданий и сооружений.

В районах затопления и подтопления, сейсмичностью 7, 8 и 9 баллов зонирование территории поселений следует предусматривать с учетом требований глав 24 и 31 настоящих нормативов соответственно.

1.8. При подготовке документов территориального планирования и документации по планировке территорий городских округов и поселений необходимо предусматривать зонирование с установлением видов преимущественного функционального использования, а также других ограничений на использование территории для осуществления градостроительной деятельности.

1.9. Планировочную структуру поселений следует формировать, предусматривая:

1) компактное размещение и взаимосвязь территориальных зон с учетом их допустимой совместимости;

2) зонирование и структурное членение территорий в увязке с системой общественных центров, транспортной и инженерной инфраструктурами;

3) эффективное использование территорий в зависимости от ее градостроительной ценности, допустимой плотности застройки, размеров земельных участков;

4) комплекс архитектурно-градостроительных традиций, природно-климатических, историко-культурных, этнографических и других местных особенностей;

5) эффективное функционирование и развитие систем жизнеобеспечения, экономию топливно-энергетических и водных ресурсов;

6) охрану окружающей среды, объектов культурного наследия;

7) охрану недр и рациональное использование природных ресурсов;

8) условия для беспрепятственного доступа инвалидов к объектам социальной, транспортной и инженерной инфраструктур (жилым, общественным и производственным зданиям, строениям и сооружениям, включая те, в которых расположены объекты физкультурно-оздоровительного, культурного и социального назначения), к местам отдыха и к предоставляемым в них услугам в соответствии с требованиями нормативных документов;

9) возможность самостоятельного передвижения инвалидов по территории, на которой расположены объекты социальной, инженерной и транспортной инфраструктур, входа в такие объекты и выхода из них, посадки в транспортное средство и высадки из него, в том числе с использованием кресла-коляски;

10) надлежащее размещение оборудования и носителей информации, необходимых для обеспечения беспрепятственного доступа инвалидов к объектам социальной, инженерной и транспортной инфраструктур и к услугам с учетом ограничений их жизнедеятельности.

1.10. Перечень видов функциональных зон в документах территориального планирования может включать в себя: жилые зоны, общественно-деловые зоны, производственные зоны, зоны инженерной и транспортной инфраструктур, зоны рекреационного назначения, зоны особо охраняемых территорий, зоны сельскохозяйственного использования, зоны специального назначения, в том числе зоны размещения военных и иных режимных объектов, зоны кладбищ, прочие зоны специального назначения.

1.11. Жилые зоны предусматриваются в целях создания для населения удобной, здоровой и безопасной среды проживания. Не допускается размещать в жилых зонах объекты и осуществлять виды деятельности, не соответствующие требованиям настоящих нормативов.

1.12. Планировочную структуру жилых зон следует формировать в увязке с зонированием и планировочной структурой поселения в целом с учетом градостроительных и природных особенностей территории. При этом необходимо предусматривать взаимоувязанное размещение жилых домов, общественных зданий и сооружений, улично-дорожной сети, озелененных территорий общего пользования, а также других объектов, размещение которых допускается на территории жилых зон по санитарно-гигиеническим нормам и требованиям безопасности.

1.13. В общественно-деловых зонах могут размещаться объекты здравоохранения, культуры, торговли, общественного питания, социального и коммунально-бытового назначения, предпринимательской деятельности, объектов среднего профессионального и высшего образования, административных, научно-исследовательских учреждений, культовых зданий, стоянок автомобильного транспорта, объектов делового, финансового назначения, иных объектов, связанных с обеспечением жизнедеятельности граждан. В перечень объектов недвижимости, разрешенных к размещению в общественно-деловых зонах, могут включаться жилые дома, гостиницы, подземные или многоэтажные гаражи.

1.14. Производственные зоны, зоны инженерной и транспортной инфраструктур предназначены для размещения промышленных, коммунальных и складских объектов, объектов инженерной и транспортной инфраструктур, в том числе сооружений и коммуникаций железнодорожного, автомобильного, речного, воздушного и трубопроводного транспорта, связи, а также для установления санитарно-защитных зон таких объектов в соответствии с требованиями технических регламентов.

1.15. В состав функциональных зон, устанавливаемых в границах населенных пунктов, могут включаться зоны сельскохозяйственного использования (в том числе зоны сельскохозяйственных угодий), а также зоны, занятые объектами сельскохозяйственного назначения и предназначенные для ведения сельского хозяйства, садоводства и огородничества, развития объектов сельскохозяйственного назначения.

1.16. В состав зон рекреационного назначения могут включаться зоны в границах территорий, занятых городскими лесами, скверами, парками, городскими садами, прудами, озерами, водохранилищами, пляжами, береговыми полосами водных объектов общего пользования, а также в границах иных территорий, используемых и предназначенных для отдыха, туризма, занятий физической культурой и спортом.

1.17. В состав функциональных зон могут включаться зоны особо охраняемых

территорий. В зоны особо охраняемых территорий могут включаться земельные участки, имеющие особое природоохранное, научное, историко-культурное, эстетическое, рекреационное, оздоровительное и иное особо ценное значение.

1.18. В состав зон специального назначения могут включаться зоны, занятые кладбищами, крематориями, скотомогильниками, объектами, используемыми для захоронения твердых коммунальных отходов, зоны размещения военных объектов и иных объектов, размещение которых может быть обеспечено только путем выделения указанных зон и недопустимо в других территориальных зонах.

1.19. При разработке документов территориального планирования могут выделяться иные функциональные зоны с учетом особенностей использования земельных участков и объектов капитального строительства.

1.20. Функциональные зоны и параметры их планируемого развития, определенные документами территориального планирования городского округа, поселения, муниципального района, являются основанием для градостроительного зонирования и определения границ территориальных зон в составе правил землепользования и застройки.

2. Жилые зоны.

Общие требования и расчетные показатели

2.1. В жилых зонах размещаются жилые дома разных типов для постоянного проживания граждан: многоквартирные многоэтажные, средней и малой этажности, блокированные с приквартирными земельными участками, индивидуальные садовые с приусадебными земельными участками.

2.2. В жилых зонах допускается размещение:

1) зданий и помещений для временного проживания, зданий и помещений учебно-воспитательного назначения, здравоохранения, социального, сервисного обслуживания населения, сооружений, зданий и помещений для культурно-досуговой деятельности населения и религиозных обрядов, зданий для размещения объектов по обслуживанию общества и государства;

2) стоянок автомобильного транспорта, гаражей, объектов, связанных с проживанием граждан и не оказывающих негативного воздействия на окружающую среду;

3) отдельных объектов общественно-делового и коммунального назначения с площадью участка не более 0,5 га, а также малых предприятий (мини-производств), не оказывающих вредного воздействия на окружающую среду (включая шум, вибрацию, магнитные поля, радиационное воздействие, загрязнение почв, воздуха, воды и иные вредные воздействия) и не требующие установления санитарно-защитной зоны;

4) территорий, предназначенных для ведения садоводства;

5) транспортной и инженерной инфраструктуры, необходимой для обеспечения жизнедеятельности населения.

2.3. Для предварительного определения общих размеров жилых зон допускается принимать укрупненные показатели в расчете на 1000 человек: в городах - при средней этажности жилой застройки до 3 этажей - 10 га для застройки без земельных участков и 20 га - для застройки с участком; от 4 до 8 этажей - 8 га; 9 этажей и выше - 7 га; в сельских поселениях с преимущественно индивидуальной садовой жилой застройкой - 40 га.

2.4. Объем жилищного фонда и его структура определяются на основе анализа фактических и прогнозных данных о семейном составе населения, уровнях его дохода, существующей и перспективной жилищной обеспеченности исходя из необходимости обеспечения каждой семьи отдельной квартирой или домом.

2.5. При разработке документов территориального планирования и документации по планировке территорий объем государственного и муниципального жилищного фонда определяется в соответствии с государственными и муниципальными жилищными программами и с учетом социальной нормы площади жилья, установленной в соответствии с законодательством Российской Федерации и Алтайского края нормативными правовыми актами органов местного самоуправления.

2.6. Для определения планируемых объемов жилищного строительства за счет внебюджетных средств рекомендуется применять для стандартного жилья целевой показатель жилищной обеспеченности 25 кв. м общей площади квартир на 1 жителя.

2.7. Территории жилой зоны организуются в виде следующих элементов планировочной структуры:

1) микрорайон (квартал) - основной планировочный элемент жилой застройки площадью, как правило, от 5 до 60 га, не расчлененный магистральными улицами и дорогами, в пределах которого размещаются организации повседневного пользования с радиусом обслуживания населения не более 500 м (кроме дошкольных образовательных и общеобразовательных организаций, доступность которых определяется в соответствии с таблицей 9); в микрорайоне могут выделяться земельные участки жилой застройки для отдельных домов (домовладений) или групп жилых домов в соответствии с документацией по планировке территории;

2) жилой район формируется как группа микрорайонов (кварталов), как правило, в пределах территории, ограниченной городскими магистралями, линиями железных дорог, естественными рубежами (река, лес и др.); площадь территории района не должна превышать 250 га; в пределах территории жилого района размещаются организации с радиусом обслуживания населения не более 1500 м, а также часть объектов городского значения.

2.8. В малых городах и сельских поселениях при компактной планировочной структуре вся жилая зона может формироваться в виде единого жилого района. Жилые зоны, как правило, не должны пересекаться дорогами I, II и III категорий, а также дорогами, предназначенными для движения сельскохозяйственных машин. Планировочная организация жилых зон сельских поселений должна определяться в увязке с размещением производственных объектов при соблюдении требований их взаимной совместимости с учетом положений СП 30-102-99.

2.9. В зоне исторической застройки элементами структурной организации селитебной территории являются кварталы, группы кварталов, ансамбли улиц и площадей.

2.10. В сельских поселениях следует предусматривать преимущественно жилые дома усадебного типа. Размещение многоквартирных малоэтажных жилых домов, блокированных жилых домов с приквартирными земельными участками допускается при условии обеспечения застройки централизованными теплоснабжением, водоснабжением и канализацией.

2.11. Расчетную плотность населения (чел./га) территории микрорайона рекомендуется принимать не менее приведенной в таблице 2, а территории жилого района - не менее приведенной в таблице 3. При этом расчетная плотность населения микрорайонов не должна превышать 450 чел./га.

2.12. Согласно документации по планировке территории с учетом оценки стоимости земли, плотности инженерных сетей, транспортной инфраструктуры, насыщенности общественными объектами, капиталовложений в инженерную подготовку территории, наличия историко-культурных и архитектурно-ландшафтных ценностей могут выделяться зоны различной степени

градостроительной ценности территории и устанавливаться их границы.

Таблица 2

Зона различной градостроительной территории	степени ценности	Плотность населения на территорию микрорайона, чел./га
Высокая		420
Средняя		350
Низкая		200

Примечания:

1. Границы расчетной территории микрорайона (квартала) следует устанавливать по красным линиям магистральных и жилых улиц, по осям проездов или пешеходных путей, по естественным рубежам, а при их отсутствии - на расстоянии 3 м от линии застройки. Из расчетной территории должны быть исключены площади участков объектов районного и общегородского значений, объектов, имеющих историко-культурную и архитектурно-ландшафтную ценность, а также объектов повседневного пользования, рассчитанных на обслуживание населения смежных микрорайонов в нормируемых радиусах доступности (пропорционально численности обслуживаемого населения). В расчетную территорию следует включать все площади участков объектов повседневного пользования, обслуживающих расчетное население, в том числе расположенных на смежных территориях, а также в подземном и надземном пространствах.

2. В условиях реконструкции сложившейся застройки в расчетную территорию микрорайона следует включать территорию улиц, разделяющих кварталы и сохраняемых для пешеходных передвижений внутри микрорайона или для подъезда к зданиям, а расчетную плотность населения допускается увеличивать или уменьшать, но не более чем на 10%.

3. В крупных городах при применении высокоплотной 2-, 3-, 4(5)-этажной жилой застройки расчетную плотность населения следует принимать не менее чем для зоны средней градостроительной ценности: при застройке площадок, требующих проведения сложных мероприятий по инженерной подготовке территории, - не менее чем для зоны высокой градостроительной ценности территории.

4. В сейсмических районах расчетную плотность населения необходимо принимать с учетом требований СП 14.13330.2018.

5. При формировании в микрорайоне единого физкультурно-оздоровительного комплекса для школьников и населения и уменьшении удельных размеров площадок для занятий физкультурой необходимо соответственно увеличивать плотность населения.

6. При застройке территорий, примыкающих к лесам или расположенных в их окружении, суммарную площадь озелененных территорий допускается уменьшать, но не более чем на 30%, соответственно увеличивая плотность населения.

7. Показатели плотности населения приведены при средней расчетной жилищной обеспеченности 25 кв. м/чел. При другой жилищной обеспеченности расчетную нормативную плотность P следует определять по формуле:

$$P = \frac{P_{25} \times 25}{N}$$

N , где:

P_{25} - показатель плотности населения при жилищной обеспеченности 25 кв. м/чел.;
 H - расчетная жилищная обеспеченность, кв. м.

Таблица 3

Зона различной степени градостроительной ценности территории	Плотность населения территории жилого района, чел./га, для городов с числом жителей, тыс. чел.
	до 20
Высокая	130
Средняя	-
Низкая	70

Примечания:

1. При строительстве на площадках, требующих сложных мероприятий по инженерной подготовке территории, плотность населения следует увеличивать, но не более чем на 20%.

2. В условиях реконструкции сложившейся застройки в центральных частях исторических городов, а также при наличии историко-культурных и архитектурно-ландшафтных ценностей в других частях плотность населения устанавливается заданием на проектирование.

3. В районах индивидуального усадебного строительства и в поселениях, где не намечается строительство централизованных инженерных систем, допускается уменьшать плотность населения, но принимать ее не менее 40 чел./га.

2.13. При разработке документации по планировке территорий жилых зон городских округов и поселений нормативные размеры земельных участков для строительства жилых домов определяются в соответствии с требованиями градостроительного и жилищного законодательства, технических регламентов, иных нормативных технических документов, определяющих размещение, проектирование, строительство и эксплуатацию зданий, строений, сооружений, с учетом правил землепользования и застройки муниципального образования.

2.14. Предельные размеры земельных участков при доме (квартире), а также размеры земельных участков для индивидуального жилищного строительства и личного подсобного хозяйства устанавливаются органами местного самоуправления. Допускается для ведения личного подсобного хозяйства выделение части земельного участка, недостающей до установленной максимальной нормы, за пределами жилой зоны. Рекомендуемые размеры приусадебных и приквартирных земельных участков приведены в Приложении Б.

2.15. Для предварительного определения потребной территории жилой зоны сельского поселения допускается принимать показатели, указанные в таблице 4.

Таблица 4

Тип дома	Площадь земельного участка на один дом
----------	--

	(квартиру), га
Усадебный с приквартирными участками, кв. м	
2000	0,25 - 0,27
1500	0,21 - 0,23
1200	0,17 - 0,20
1000	0,15 - 0,17
800	0,13 - 0,15
600	0,11 - 0,13
Секционный без участков при квартире с числом этажей	
2	0,04
3	0,03
4	0,02

Примечания:

1. Нижний предел принимается для крупных и больших поселений, верхний - для средних и малых.

2. При организации обособленных хозяйственных проездов для прогона скота площадь селитебной территории увеличивается на 10%.

3. При подсчете площади жилой зоны исключаются не пригодные для застройки территории - овраги, крутые склоны, скальные выступы, магистральные оросительные каналы, селесбросы, земельные участки организаций обслуживания районного значения.

2.16. Минимальную плотность населения территории сельского поселения (чел./га) рекомендуется принимать в соответствии с таблицей 5.

Таблица 5

Тип дома	Плотность населения, чел./га, при среднем размере семьи, чел.			
	2,5	3,0	3,5	4,0
Усадебный с приквартирными участками, кв. м				

2000	10	12	14	16
1500	13	15	17	20
1200	17	21	23	25
1000	20	24	28	30
800	25	30	33	35
600	30	33	40	41
Секционный с числом этажей				
2	-	130	-	-
3	-	150	-	-
4	-	170	-	-

2.17. Размеры земельных участков существующих (сохраняемых) зданий, строений, сооружений в границах застроенных территорий жилых зон устанавливаются с учетом фактического землепользования и градостроительных нормативов и правил, действовавших в период застройки указанных территорий.

2.18. При разработке документации по планировке территории для части территории микрорайона необходимо обеспечить требуемый уровень социального и культурно-бытового обслуживания населения с учетом всего микрорайона в целом, а также совместимость размещаемых объектов с окружающей застройкой (при ее наличии). При реконструкции жилой застройки и развитии застроенных территорий должен быть обеспечен нормативный уровень социально-бытового обслуживания, коммунального и транспортного обеспечения населения.

2.19. При планировочной организации жилых зон следует предусматривать их дифференциацию по типам застройки, ее этажности и плотности, местоположению с учетом историко-культурных, природно-климатических и других местных особенностей. Тип и этажность жилой застройки определяются с учетом градостроительных регламентов, технико-экономических расчетов, иных требований, предъявляемых к формированию жилой среды, а также возможностей развития социальной, транспортной и инженерной инфраструктур, обеспечения противопожарной безопасности.

2.20. При подготовке проектов планировки на застроенные территории объемы жилищного фонда, подлежащего сносу, следует определять в установленном порядке с учетом его исторической ценности, сложившейся исторической среды, требований законодательства в сфере охраны объектов культурного наследия, технического состояния, максимального сохранения жилищного фонда, пригодного для проживания.

2.21. В зонах чрезвычайной экологической ситуации и зонах экологического бедствия, определенных в соответствии с критериями оценки экологической обстановки территорий, не допускается увеличение существующей плотности жилой застройки без проведения необходимых мероприятий по охране окружающей среды.

2.22. При разработке проектов планировки жилых зон следует учитывать требования по защите населения от чрезвычайных ситуаций природного и техногенного характера и воздействия их последствий в соответствии с главой 21 настоящих нормативов.

3. Общественно-деловые зоны. Общие требования и расчетные показатели

3.1. Общественно-деловые зоны предназначены для размещения объектов, связанных с обеспечением жизнедеятельности граждан, в частности организаций:

- 1) общего, профессионального и дополнительного образования;
- 2) медицинских, аптечных;
- 3) социального обслуживания населения, в том числе домов-интернатов для инвалидов и престарелых, для детей-инвалидов;
- 4) сервисного обслуживания населения, в том числе розничной и мелкооптовой торговли, торгово-развлекательных комплексов, питания, непромышленных объектов бытового и коммунального обслуживания, гражданских обрядов, связи, обслуживания пассажиров, включая транспортные и туристические агентства, предназначенные для непосредственного обслуживания населения;
- 5) культурно-просветительских и физкультурного, спортивного, зрелищного и досугово-развлекательного назначения, библиотек, читальных залов, выставочных и музейных комплексов, культовых и религиозных организаций;
- 6) временного проживания, в том числе гостиниц, мотелей, общежитий учебных заведений, спальных корпусов интернатов;
- 7) по обслуживанию общества и государства, в том числе государственных и муниципальных органов управления, правоохранительных органов, судов, прокуратуры, нотариально-юридических, некоммерческих организаций, коммерческих, кредитно-финансовых и страховых организаций, банков, проектно-конструкторских, научно-исследовательских, издательских и информационных организаций, социальной защиты населения (собесы, биржи труда и др.).

3.2. В перечень объектов, разрешенных к размещению в общественно-деловых зонах, могут включаться жилые дома, подземные или многоэтажные автостоянки.

3.3. В состав общественно-деловых зон могут включаться объекты культурного наследия при соблюдении требований к их охране и рациональному использованию, приведенных в настоящих нормативах.

3.4. Общественно-деловые зоны следует формировать как центры деловой, финансовой и общественной активности в центральных частях городов, на территориях, прилегающих к магистральным улицам, общественно-транспортным узлам, промышленным предприятиям и другим объектам массового посещения.

3.5. По типу застройки и составу размещаемых объектов общественно-деловые зоны района и поселений могут подразделяться на многофункциональные(районные), специализированные и смешанные зоны.

3.6. В многофункциональных зонах, предназначенных для формирования системы общественных центров с наиболее широким составом функций, высокой плотностью застройки при минимальных размерах земельных участков, преимущественно размещаются предприятия торговли и общественного питания, учреждения управления, бизнеса, науки, культуры и другие объекты городского и районного значения, жилые здания с необходимыми учреждениями обслуживания, а также места приложения труда и другие объекты, не требующие больших земельных участков (как правило, не более 1,0 га) и устройства санитарно-защитных разрывов шириной более 25 м.

3.7. Общественно-деловые зоны специализированного типа формируются как специализированные центры городского значения - административные, медицинские, научные, учебные, торговые (в том числе ярмарки, рынки),

выставочные, спортивные и другие, которые размещаются как в границах населенного пункта, так и за их пределами. Размещение и границы специализированных общественно-деловых зон определяются документами территориального планирования.

3.8. При размещении зон, указанных в пунктах 3.6 и 3.7 настоящих нормативов, следует учитывать особенности их функционирования, потребность в территории, необходимость устройства автостоянок большой вместимости, создание развитой транспортной и инженерной инфраструктур, а также степень воздействия на окружающую среду и прилегающую застройку.

3.9. Общественно-деловые зоны смешанного типа формируются в сложившихся частях района и поселений, как правило, из кварталов с преобладанием жилой и производственной застройки. В составе таких зон допускается размещать жилые и общественные здания, учреждения науки и научного обслуживания, учебные заведения, объекты бизнеса, промышленные предприятия и другие производственные объекты (площадь участка, как правило, не более 5 га) за исключением пожароопасных и взрывоопасных, не создающие шума, вибрации, электромагнитных и ионизирующих излучений, загрязнений атмосферного воздуха, поверхностных и подземных вод, превышающих установленные для жилой и общественной застройки нормы, не требующие устройства санитарно-защитных зон более 50 м, подъездных железнодорожных путей, а также не требующие большого потока грузовых автомобилей (не более 50 автомобилей в сутки в одном направлении).

3.10. Тип и этажность застройки общественно-деловых зон определяются с учетом градостроительных регламентов, технико-экономических расчетов, а также возможностей развития социальной, транспортной и инженерной инфраструктур, обеспечения противопожарной безопасности.

3.11. При подготовке документов территориального планирования и документации по планировке территорий необходимо предусматривать мероприятия по реконструкции и упорядочению чересполосного размещения сложившейся жилой и производственной застройки в смешанных зонах. В случае невозможности устранения вредного влияния предприятия на окружающую среду следует предусматривать уменьшение мощности, перепрофилирование предприятия или отдельного производства или его перебазирование за пределы смешанной зоны в производственную зону.

3.12. Площадь территории, для которой может быть установлен режим смешанной производственно-жилой зоны, должна быть не менее: в городах - 10 га, в сельских поселениях - 3 га.

3.13. В сельских поселениях и в районе существующей индивидуальной усадебной жилой застройки допускается формировать смешанные зоны с включением малых предприятий по обработке пищевых продуктов V класса опасности при обеспечении нормативных санитарно-защитных разрывов.

4. Нормативные показатели плотности застройки жилых и общественно-деловых зон

4.1. Основными показателями плотности застройки являются:

коэффициент застройки - отношение площади, занятой под зданиями и сооружениями, к площади участка (квартала);

коэффициент плотности застройки - отношение площади всех этажей зданий и сооружений к площади участка (квартала).

Для городских поселений предельные значения коэффициентов застройки и коэффициентов плотности застройки территории микрорайонов (кварталов) жилых,

общественно-деловых и смешанных зон приведены в Приложении В. В местных нормативах градостроительного проектирования и правилах землепользования и застройки муниципальных образований при соответствующих обоснованиях допускается уточнение (увеличение или уменьшение) предельно допустимых значений плотности застройки различных зон, а также установление более дифференцированных показателей плотности с учетом величины города и типа застройки. При этом могут быть установлены дополнительные показатели, характеризующие предельно допустимый строительный объем зданий и сооружений по отношению к площади участка; число полных этажей и допустимую высоту зданий и сооружений в конкретных зонах, а также другие ограничения, учитывающие местные градостроительные особенности (облик поселения, историческая среда, ландшафт).

4.2. Расстояния между жилыми зданиями, жилыми и общественными, а также производственными зданиями следует принимать на основе расчетов инсоляции и освещенности помещений и территории, а также в соответствии с противопожарными требованиями.

4.3. Расстояние от границ участков производственных объектов, размещаемых в смешанных зонах, до жилых и общественных зданий, а также до границ участков дошкольных и общеобразовательных организаций, организаций здравоохранения и отдыха следует принимать в соответствии с требованиями СанПиН 2.2.1/2.1.1.1200-03.

4.4. Между длинными сторонами жилых зданий высотой 2 - 3 этажа следует принимать расстояния (бытовые разрывы) не менее 15 м, а высотой 4 этажа и более - не менее 20 м, между длинными сторонами и торцами этих же зданий с окнами из жилых комнат - не менее 10 м. Указанные расстояния могут быть сокращены при соблюдении норм инсоляции и освещенности, если обеспечивается непросматриваемость жилых помещений (комнат и кухонь) из окна в окно. На площадках сейсмичностью 8 баллов и выше расстояния между длинными сторонами секционных жилых зданий должны быть не менее двух высот наиболее высокого здания.

4.5. При разработке проектов планировки и межевания территорий жилой застройки должно быть обеспечено благоустройство территорий жилых домов (озеленения и размещение площадок различного функционального назначения). Перечень площадок и расстояния от них до жилых и общественных зданий следует принимать не менее приведенных в таблице 6.

Таблица 6

Площадки	Удельные размеры площадок, кв. м/чел.	Расстояния от площадок до окон жилых и общественных зданий, м
Для игр детей дошкольного и младшего школьного возраста	0,7	12
Для отдыха взрослого населения	0,1	10
Для занятий физкультурой	2,0	10 - 40
Для хозяйственных целей и выгула собак	0,3	20 (для хозяйственных целей) 40 (для выгула)

		собак)
Для стоянки автомашин	0,8	по таблице 10

Примечания:

1. Расстояния от площадок для занятий физкультурой устанавливаются в зависимости от их шумовых характеристик (наибольшие значения принимаются для хоккейных и футбольных площадок, наименьшие - для площадок для настольного тенниса); расстояния от площадок для сушки белья не нормируются; расстояния от площадок для мусоросборников до физкультурных площадок, площадок для игр детей и отдыха взрослых, а также до границ дошкольных образовательных организаций, медицинских организаций и организаций общественного питания следует принимать не менее 20 м, а от площадок для хозяйственных целей до наиболее удаленного входа в жилое здание - не более 100 м.

2. Допускается уменьшать, но не более чем на 50% удельные размеры площадок: для хозяйственных целей при застройке жилыми зданиями 9 этажей и выше; для занятий физкультурой при формировании единого физкультурно-оздоровительного комплекса микрорайона для школьников и населения.

4.6. Въезды на территорию микрорайонов и кварталов, а также сквозные проезды в зданиях следует предусматривать на расстоянии не более 300 м один от другого, а в реконструируемых районах при периметральной застройке - не более 180 м. Примыкания проездов к проезжим частям магистральных улиц регулируемого движения допускаются на расстояниях не менее 50 м от стоп-линии перекрестков. При этом до остановки общественного транспорта должно быть не менее 20 м.

4.7. При разработке документации по планировке территорий жилых и общественно-деловых зон необходимо обеспечивать беспрепятственный проход и проезд, прохождение инженерных коммуникаций (линейных объектов) к смежным земельным участкам. Для подъезда к группам жилых зданий следует предусматривать основные проезды, а к отдельно стоящим зданиям - второстепенные проезды, размеры которых следует принимать в соответствии с таблицей 15 нормативов. К отдельно стоящим жилым зданиям высотой не более 9 этажей, а также к объектам, посещаемым инвалидами, допускается устройство проездов, совмещенных с тротуарами при протяженности их не более 150 м.

4.8. Ширину проездов к жилым зданиям следует устанавливать с учетом обеспечения проезда пожарной техники в соответствии с техническим регламентом о требованиях пожарной безопасности. На однополосных проездах следует предусматривать разъездные площадки шириной 6 м и длиной 15 м на расстоянии не более 75 м одна от другой. В пределах фасадов зданий, имеющих входы, проезды устраиваются шириной 5,5 м. Тупиковые проезды должны быть протяженностью не более 150 м и заканчиваться поворотными площадками, обеспечивающими возможность разворота мусоровозов, уборочных и пожарных машин.

4.9. Тротуары и велосипедные дорожки следует устраивать приподнятыми на 15 см над уровнем проездов. Пересечения тротуаров и велосипедных дорожек с проездами следует предусматривать в одном уровне с устройством ramпы длиной соответственно 1,5 и 3 м. Сеть транспортных проездов и пешеходных тротуаров на территории микрорайона, участки и входные узлы зданий и сооружений, их информационное и инженерное обустройство должны соответствовать требованиям СП 59.13330.2016.

4.10. Размещение жилых зданий, планировка и благоустройство территории, прилегающей к жилым зданиям (придомовая территория), осуществляется с учетом требований СанПиН 2.1.2.2645-10.

4.11. Автостоянки, размещаемые на территории жилой застройки, предназначены только для хранения автомобилей, принадлежащих гражданам. Подъезды к автостоянкам должны быть изолированы от площадок отдыха и игр детей, спортивных площадок. Размещение отдельно стоящих закрытых автостоянок и подъездов к ним на придомовой территории многоквартирных домов не допускается, за исключением автостоянок боксового типа для постоянного хранения автомобилей и других транспортных средств, принадлежащих инвалидам. Размещение автостоянок на территории микрорайона (квартала), а также расстояния от жилых зданий до открытых и закрытых автостоянок, въездов в автостоянки и выездов из них следует проектировать в соответствии с требованиями СанПиН 2.2.1/2.1.1.1200-03 и СП 4.13130.2013.

4.12. Площадь озелененной территории микрорайона (квартала) следует принимать не менее 6 кв. м/чел. (без участков дошкольных образовательных и общеобразовательных организаций). В площадь отдельных участков озелененной территории микрорайона включаются площадки для отдыха, для игр детей, пешеходные дорожки, если они занимают не более 30% общей площади участка.

4.13. Многоквартирные жилые здания с квартирами на первых этажах следует располагать, как правило, с отступом от красных линий или границ земельного участка. По красной линии допускается размещать жилые здания со встроенными в первые этажи или встроенно-пристроенными помещениями общественного назначения (кроме организаций общего, профессионального и дополнительного образования), а на жилых улицах в условиях реконструкции сложившейся застройки - жилые здания с квартирами на первых этажах. При размещении зданий по красной линии расстояние между красной линией (границей земельного участка) и стеной здания, строения, сооружения должно приниматься с учетом устройства входных узлов, пандусов, стилобатов, крылец в границах земельного участка объекта, а также обеспечения нормативных противопожарных разрывов от автостоянок. Расстояние от стены здания до границы смежного участка должно быть не менее 1 м.

4.14. Усадебный, одно-, двухквартирный дом должен отстоять, как правило, от красной линии улиц не менее чем на 5 м, от красной линии проездов - не менее чем на 3 м. В районах усадебной или индивидуальной жилой застройки дома могут размещаться по красной линии улиц и дорог местного значения в соответствии со сложившимися традициями.

4.15. В районах индивидуальной усадебной жилой застройки, а также на территории, предназначенной для ведения садоводства, расстояния до границы соседнего приусадебного участка по санитарно-бытовым условиям должны быть не менее: от усадебного, одно-, двухквартирного и блокированного дома - 3 м; от постройки для содержания скота и птицы - 4 м; от других хозяйственных построек (бани, гаража и др.) - 1 м; от стволов высокорослых деревьев - 4 м; среднерослых - 2 м; от кустарника - 1 м.

4.16. Объекты вспомогательного назначения должны размещаться на земельном участке не ближе 5 м от существующей или планируемой красной линии улиц или от передней границы приусадебного участка, если красные линии не установлены, и не ближе 1 м до границы соседнего земельного участка.

4.17. Постройки для содержания скота и птицы допускается пристраивать только к усадебным одно-двухквартирным домам при изоляции их от жилых комнат не менее чем тремя подсобными помещениями; при этом помещения для скота и птицы должны иметь изолированный наружный вход, расположенный не ближе 7 м

от входа в дом в соответствии с СП 30-102-99. Допускается блокировка жилых домов, а также хозяйственных построек на смежных приусадебных земельных участках по взаимному согласию домовладельцев с учетом противопожарных требований.

4.18. Требования к размещению, параметры (максимальная площадь и высота) хозяйственных построек для содержания скота и птицы, а также отдельно стоящих коллективных подземных хранилищ сельскохозяйственных продуктов определяются правилами землепользования и застройки муниципального образования.

4.19. В сельских поселениях и в районах усадебной или индивидуальной жилой застройки городов размещаемые в пределах жилой зоны группы сараев должны содержать не более 30 блоков каждая. Сараи для скота и птицы следует предусматривать на расстоянии от окон жилых помещений дома не менее: одиночные или двойные - 10 м, до 8 блоков - 25 м, свыше 8 до 30 блоков - 50 м.

4.20. Площадь застройки сблокированных сараев не должна превышать 800 кв. м. Расстояния между группами сараев следует принимать в соответствии с противопожарными требованиями.

4.21. На приусадебных участках гаражи следует размещать отдельно стоящими или блокированными с домом, при этом число мест для хранения автомобилей должно быть не более двух. Гаражи размещаются, не выступая за пределы главного фасада дома. С учетом местных условий и сложившейся застройки гаражи могут располагаться по границе земельного участка, выходящей на красную линию. На приусадебном участке допускается размещение гаража для хранения одного грузового автомобиля грузоподъемностью не более 3,5 тонн.

4.22. При отсутствии централизованной канализации дворовые уборные, расположенные на придомовых территориях, должны быть удалены от жилых зданий, дошкольных образовательных и общеобразовательных организаций, площадок для игр детей и отдыха населения на расстояние не менее 20 и не более 100 м. На территории индивидуальной усадебной жилой застройки расстояние от дворовых уборных до домовладений определяется самими домовладельцами и может быть сокращено до 8 - 10 м.

4.23. В условиях децентрализованного водоснабжения дворовые уборные должны быть удалены от колодцев и каптажей родников на расстояние не менее 50 м. Расстояние от сараев для скота и птицы до шахтных колодцев должно быть не менее 20 м.

4.24. Канализационный выгреб разрешается располагать только в границах отведенного земельного участка, при этом расстояние до стен соседнего дома должно быть не менее 12 м. Санитарные надворные постройки (туалеты, мусоросборники) размещаются в глубине участка с соблюдением санитарных и противопожарных разрывов до границ участка и соседних строений.

4.25. Площадки для установки контейнеров для сбора твердых бытовых отходов должны быть удалены от жилых домов, территорий дошкольных образовательных организаций, спортивных площадок и мест отдыха населения на расстояние не менее 20 м, но не более 100 м. Размер площадок должен быть рассчитан на установку необходимого числа контейнеров, но не более 5. Площадки должны примыкать к сквозным проездам в целях исключения маневрирования вывозящих мусор машин.

4.26. Размещение жилых и хозяйственных строений определяется схемой планировочной организации земельного участка. Противопожарные расстояния от одно-, двухквартирных жилых домов и хозяйственных построек (сараев, гаражей, бань) на приусадебном земельном участке до жилых домов и хозяйственных построек на соседних приусадебных земельных участках следует принимать в

соответствии с СП 4.13130.2013.

4.27. Размещение нестационарных торговых объектов на территориях жилых и общественно деловых зон осуществляется с учетом требований статьи 10 Федерального закона Российской Федерации от 28.12.2009 N 381-ФЗ "Об основах государственного регулирования торговой деятельности в Российской Федерации".

4.28. Размещение нестационарных объектов на земельном участке должно осуществляться с учетом организации входных узлов, парковочных мест и загрузки товаров. Количество парковочных мест определяется в соответствии с Приложением И к настоящим нормативам. Загрузка товаров должна осуществляться с учетом требований пункта 4.12 СП 54.13330.2016.

5. Производственные зоны, зоны транспортной и инженерной инфраструктур. Общие требования и расчетные показатели

5.1. В состав производственных зон, зон инженерной и транспортной инфраструктур могут включаться:

1) производственные зоны - зоны размещения производственных объектов с различными нормативами воздействия на окружающую среду, требующие устройства санитарно-защитных зон шириной более 50 м, а также железнодорожных подъездных путей;

2) коммунальные зоны - зоны размещения коммунальных и складских объектов, объектов жилищно-коммунального хозяйства, объектов транспорта, объектов оптовой торговли;

3) иные виды производственной (научно-производственной), инженерной и транспортной инфраструктур.

5.2. В составе производственных зон могут формироваться промышленные зоны (кластеры), предназначенные для размещения преимущественно промышленных предприятий в зависимости от санитарной классификации производств, научно-производственные, коммунально-складские.

5.3. Функционально-планировочную организацию промышленных зон (кластеров) необходимо предусматривать в виде кварталов (в границах красных линий). Размещение основных и вспомогательных производственных предприятий на территории промышленных зон осуществляется с учетом санитарно-гигиенических и противопожарных требований, грузооборота и видов транспорта, а также очередности строительства.

5.4. Территория, занимаемая площадками промышленных предприятий и других производственных объектов, организациями обслуживания, должна составлять, как правило, не менее 60% всей территории промышленной зоны. Плотность застройки кварталов, занимаемых промышленными, сельскохозяйственными и другими производственными объектами, как правило, не должна превышать показателей, приведенных в СП 18.13330.2019 и Приложении Г к настоящим нормативам.

5.5. При подготовке документов территориального планирования и документации по планировке территорий следует предусматривать мероприятия по защите населения от опасных воздействий в случаях возникновения чрезвычайных ситуаций на производственных и иных объектах. Степень опасности производственных и других объектов определяется в установленном законодательством порядке в соответствии с Федеральным законом от 21.07.1997 N 116-ФЗ "О промышленной безопасности опасных производственных объектов" и техническими регламентами.

5.6. Нормативные размеры санитарно-защитных зон от производственных

объектов следует устанавливать с учетом требований СанПиН 2.2.1/2.1.1.1200-03 на основании классификации, расчетов рассеивания загрязнения атмосферного воздуха и физических воздействий на атмосферный воздух (шум, вибрация, электромагнитные поля (ЭМП) и др.) по разработанным в установленном порядке методикам.

5.7. В пределах производственных зон и санитарно-защитных зон предприятий не допускается размещать жилые дома, гостиницы, общежития, садово-дачную застройку, дошкольные и общеобразовательные организации, организации здравоохранения и отдыха, спортивные сооружения, другие общественные здания, не связанные с обслуживанием производства. Территория санитарно-защитных зон не должна использоваться для рекреационных целей и производства сельскохозяйственной продукции. Режим использования территорий санитарно-защитных зон предприятий и объектов определяется в соответствии с действующим законодательством, СанПиН 2.2.1/2.1.1.1200-03.

5.8. Минимальную площадь озеленения санитарно-защитных зон следует принимать в зависимости от ширины зоны: до 300 м - 60%; от 300 до 1000 м - 50%; от 1000 до 3000 м - 40%; свыше 3000 м - 20%. В санитарно-защитных зонах со стороны жилых и общественно-деловых зон необходимо предусматривать полосу древесно-кустарниковых насаждений шириной не менее 50 м, а при ширине зоны до 100 м - не менее 20 м.

5.9. В составе научно-производственных зон следует размещать учреждения науки и научного обслуживания, опытные производства и связанные с ними высшие и средние учебные заведения, гостиницы, организации обслуживания, а также инженерные и транспортные коммуникации и сооружения.

5.10. При размещении опытных производств, не требующих санитарно-защитных зон шириной более 50 м, в научно-производственных зонах допускается размещать жилую застройку, формируя их по типу зон смешанной застройки.

5.11. На территориях коммунально-складских зон следует размещать предприятия пищевой (пищевкусовой, мясной и молочной) промышленности, общетоварные (продовольственные и непродовольственные), специализированные склады (холодильники, картофеле-, овоще-, фруктохранилища), предприятия коммунального, транспортного и бытового обслуживания населения города.

5.12. Коммунально-складские зоны для размещений терминальных комплексов, транспортно-логистических, транспортно-распределительных, информационно-логистических центров, не связанных с непосредственным повседневным обслуживанием населения, следует формировать вблизи внешнего, преимущественно железнодорожного, транспорта.

5.13. Для размещения складов государственных резервов, складов нефти и нефтепродуктов первой группы, перевалочных баз нефти и нефтепродуктов, складов сжиженных газов, взрывчатых материалов и базисных складов сильнодействующих ядовитых веществ, продовольствия, фуража, промышленного сырья, лесных и строительных материалов необходимо предусматривать территории за границами населенных пунктов. Границы территорий и категория земель и земельных участков для размещения таких объектов определяются документами территориального планирования.

5.14. Размеры земельных участков, площадь зданий и вместимость складов, предназначенных для обслуживания поселений, определяются на основе расчета. Рекомендуемые нормативы приведены в Приложении Д настоящих нормативов.

5.15. Для объектов по изготовлению и хранению взрывчатых материалов и изделий на их основе (организаций, арсеналов, баз, складов) устанавливаются запретные (опасные) зоны и районы. Размеры этих зон и районов, а также режимы

использования устанавливаются в соответствии с требованиями Положения об установлении запретных зон и запретных районов при арсеналах, базах и складах Вооруженных Сил Российской Федерации, других войск, воинских формирований и органов, утвержденного постановлением Правительства Российской Федерации от 05.05.2014 N 405.

5.16. Производственные зоны сельских поселений, как правило, не должны быть разделены на обособленные участки железными и автомобильными дорогами общей сети. Расстояния между сельскохозяйственными предприятиями, зданиями и сооружениями следует предусматривать минимально допустимые, исходя из санитарных, ветеринарных, противопожарных требований и норм технологического проектирования.

5.17. На территории животноводческих комплексов и ферм и в санитарно-защитных зонах таких объектов не допускается размещать предприятия по переработке сельскохозяйственной продукции, объекты питания и объекты, к ним приравненные.

5.18. В сельских поселениях производственные объекты с нормативным размером санитарно-защитной зоны свыше 300 м следует размещать на обособленных земельных участках за пределами границ населенных пунктов на землях промышленности.

5.19. В зоны транспортной инфраструктуры включаются территории и земельные участки в границах населенного пункта:

1) занятые улицами, дорогами, автовокзалами, автостанциями, путепроводами, мостами, транспортными развязками, площадками отстоя общественного транспорта, трамвайными путями, иными объектами авто-, электротранспорта и улично-дорожной сети, а также предназначенные для размещения таких объектов;

2) занятые железнодорожными путями, железнодорожными станциями, водоотводными и укрепительными устройствами, линиями связи, электроснабжения, производственными и иными зданиями, строениями, сооружениями, устройствами и другими объектами железнодорожного транспорта, защитными полосами лесов вдоль железнодорожных путей, а также предназначенные для размещения таких объектов;

3) занятые объектами воздушного транспорта, водного транспорта, иными объектами транспортной инфраструктуры и предназначенные для размещения таких объектов.

5.20. Для автодорог, линий железнодорожного транспорта, автостоянок, а также вдоль стандартных маршрутов полета в зоне взлета и посадки воздушных судов устанавливается расстояние от источника химического, биологического и (или) физического воздействия, уменьшающее эти воздействия до значений гигиенических нормативов (далее - "санитарный разрыв"). Величина санитарного разрыва устанавливается в каждом конкретном случае на основании расчетов рассеивания загрязнения атмосферного воздуха и физических факторов (шума, вибрации, ЭМП и др.) с последующим проведением натурных исследований и измерений.

5.21. Зона инженерной инфраструктуры предназначена для размещения объектов, сооружений и коммуникаций инженерной инфраструктуры, в том числе водоснабжения и водоотведения, санитарной очистки, тепло-, газо- и электроснабжения, связи, радиовещания и телевидения, пожарной и охранной сигнализации, диспетчеризации систем инженерного оборудования, а также для установления санитарно-защитных зон и зон санитарной охраны данных объектов, сооружений и коммуникаций.

5.22. Объекты, сооружения и коммуникации инженерной инфраструктуры,

указанные в пункте 5.21, могут размещаться в производственных зонах, а также зонах транспортной инфраструктуры.

5.23. Санитарно-защитные зоны и зоны санитарной охраны устанавливаются при размещении объектов, сооружений и коммуникаций инженерной инфраструктуры в целях предотвращения вредного воздействия перечисленных объектов на жилую, общественную застройку и зоны рекреационного назначения в соответствии с требованиями действующего законодательства и настоящих нормативов.

5.24. Проектирование инженерных систем водоснабжения, водоотведения, теплоснабжения, газоснабжения, электроснабжения и связи следует осуществлять на основе схем водоснабжения, водоотведения, теплоснабжения, газоснабжения и энергоснабжения, разработанных и утвержденных в установленном порядке.

5.25. Инженерную инфраструктуру следует рассчитывать исходя из планируемого развития территории, соответствующих нормативов плотности населения, принятой на расчетный срок, удельного среднесуточного норматива потребления ресурсов.

6. Зоны рекреационного назначения. Зоны особо охраняемых территорий. Зоны отдыха. Общие требования и расчетные показатели

6.1. В состав функциональных зон рекреационного назначения включаются территории и земельные участки, занятые городскими лесами, скверами, парками, городскими садами, прудами, озерами, водохранилищами, пляжами, береговыми полосами водных объектов общего пользования, используемые или предназначенные для отдыха, туризма, занятий физической культурой и спортом.

6.2. В соответствии с лесным законодательством Российской Федерации городские леса относятся к защитным лесам. В защитных лесах и на особо защитных участках лесов запрещается осуществление деятельности, несовместимой с их целевым назначением и полезными функциями.

6.3. Строительство, реконструкция и эксплуатация объектов, не связанных с созданием лесной инфраструктуры, на землях населенных пунктов, на которых расположены леса, допускаются в случаях, определенных федеральными законами, в соответствии с целевым назначением этих земель. Разработка и утверждение лесохозяйственных регламентов лесничеств, размещенных на землях населенных пунктов, на которых расположены городские леса, осуществляется органами местного самоуправления.

6.4. Виды разрешенного использования земельных участков и объектов капитального строительства, предельные (минимальные и (или) максимальные) размеры земельных участков и предельные параметры разрешенного строительства, реконструкции объектов капитального строительства в составе зон рекреационного назначения определяются градостроительными регламентами и требованиями лесного законодательства.

6.5. В пределах границ населенных пунктов городских округов, городских и сельских поселений могут выделяться функциональные зоны особо охраняемых территорий, в которые включаются земельные участки, имеющие особое природоохранное, научное, историко-культурное, эстетическое, рекреационное, оздоровительное и иное особо ценное значение.

6.6. В составе зон особо охраняемых территорий могут выделяться участки лечебно-оздоровительных местностей (курортов) на землях, обладающих природными лечебными факторами, наиболее благоприятными микроклиматическими, ландшафтными и санитарно-гигиеническими условиями. На

территории курортов следует размещать санаторно-курортные и оздоровительные учреждения, учреждения отдыха и туризма, организации обслуживания лечащихся и отдыхающих, формирующие общественные центры, включая общекурортный центр, курортные парки и другие озелененные территории общего пользования, пляжи.

6.7. Природные лечебные ресурсы, лечебно-оздоровительные местности, а также курорты и их земли являются соответственно особо охраняемыми природными объектами и территориями. Их охрана осуществляется посредством установления округов санитарной (горно-санитарной) охраны.

6.8. Границы и режим округов санитарной (горно-санитарной) охраны, установленные для лечебно-оздоровительных местностей и курортов федерального значения, утверждаются Правительством Российской Федерации, а для лечебно-оздоровительных местностей и курортов краевого и местного значения - Правительством Алтайского края.

6.9. В составе округа санитарной (горно-санитарной) охраны выделяется до трех зон. На территории первой зоны запрещаются проживание и все виды хозяйственной деятельности, за исключением работ, связанных с исследованиями и использованием природных лечебных ресурсов в лечебных и оздоровительных целях при условии применения экологически чистых и рациональных технологий. На территории второй зоны запрещается размещение объектов и сооружений, не связанных непосредственно с созданием и развитием сферы курортного лечения и отдыха, а также проведение работ, загрязняющих окружающую среду, природные лечебные ресурсы и приводящих к их истощению. На территории третьей зоны вводятся ограничения на размещение промышленных и сельскохозяйственных организаций и сооружений, а также на осуществление хозяйственной деятельности, сопровождающейся загрязнением окружающей среды, природных лечебных ресурсов и их истощением.

6.10. Обеспечение установленного режима санитарной (горно-санитарной) охраны осуществляется: в первой зоне - пользователями, во второй и третьей зонах - пользователями, землепользователями и проживающими в этих зонах гражданами.

6.11. Размеры территорий общего пользования курортных зон следует устанавливать из расчета в санаторно-курортных и оздоровительных учреждениях (кв. м на одно место): общекурортных центров - 10, озелененных - 100. В курортных зонах степных и горных районов размеры озелененных территорий общего пользования допускается уменьшать, но не более чем на 50%.

6.12. Размещение жилой застройки для расселения обслуживающего персонала санаторно-курортных и оздоровительных учреждений следует предусматривать вне курортной зоны при условии обеспечения затрат времени на передвижение до мест работы в пределах 30 минут.

6.13. Расстояние от границ земельных участков вновь проектируемых санаторно-курортных и оздоровительных учреждений следует принимать не менее:

до жилой застройки, учреждений коммунального хозяйства и складов - 500 м (в условиях реконструкции не менее 100 м);

до автомобильных дорог категорий I, II, III - 500 м;

до автомобильных дорог категории IV - 200 м;

до садоводческих товариществ - 300 м.

6.14. При размещении санаторно-курортных, оздоровительных, спортивных учреждений и баз отдыха в прибрежных зонах водных объектов границы земельных участков устанавливаются с учетом береговой полосы. Ширина береговой полосы водных объектов общего пользования составляет 20 м, за исключением береговой полосы каналов, а также рек и ручьев, протяженность которых от истока до устья

не более чем 10 км. Ширина береговой полосы каналов, а также рек и ручьев, протяженность которых от истока до устья не более чем 10 км, составляет 5 м.

6.15. Размеры территорий пляжей, размещаемых в курортных зонах и зонах отдыха, следует принимать на одного посетителя не менее: речных и озерных - 8 кв. м; речных и озерных (для детей) - 4 кв. м. Размеры речных и озерных пляжей, размещаемых вне курортных зон, на землях, пригодных для сельскохозяйственного использования, следует принимать из расчета 5 кв. м на одного посетителя. Размеры территории специализированных лечебных пляжей для лечащихся с ограниченной подвижностью следует принимать из расчета 8 - 12 кв. м на одного посетителя.

6.16. Минимальную протяженность береговой полосы речных и озерных пляжей на одного посетителя следует принимать не менее 0,25 м. Рассчитывать численность единовременных посетителей на пляжах следует с учетом коэффициентов одновременной загрузки пляжей: санаториев - 0,6 - 0,8; учреждений отдыха и туризма - 0,7 - 0,9; пионерских лагерей - 0,5 - 1,0; общего пользования для местного населения - 0,2; санаториев - 0,6 - 0,8; отдыхающих без путевок - 0,5.

6.17. Режим использования особо охраняемых территорий устанавливается с учетом требований земельного, лесного законодательства Российской Федерации, а также Федерального закона от 14.03.1995 N 33-ФЗ "Об особо охраняемых природных территориях".

6.18. Расчетную численность единовременных посетителей территории парков, лесов, зеленых зон следует принимать не более: для городских парков - 100 чел./га, парков зон отдыха - 70 чел./га, парков курортов - 50 чел./га, лесов - 1 - 3 чел./га. При численности единовременных посетителей 10 - 15 чел./га необходимо предусматривать дорожно-тропиночную сеть для организации их движения, а на опушках полей - почвозащитные посадки, при численности единовременных посетителей 50 чел./га и более - мероприятия по преобразованию лесного ландшафта в парковый.

6.19. Размещение зон массового кратковременного отдыха следует предусматривать с учетом доступности этих зон на общественном транспорте, как правило, не более 1,5 ч.

6.20. Размеры территорий зон отдыха следует принимать из расчета 500 кв. м на одного посетителя, в том числе интенсивно используемая их часть для активных видов отдыха должна составлять не менее 100 кв. м на одного посетителя. Площадь участка зоны массового кратковременного отдыха следует принимать не менее 50 га.

6.21. Зоны отдыха следует размещать на расстоянии от санаториев, пионерских лагерей, дошкольных санаторно-оздоровительных учреждений, садоводческих товариществ, автомобильных дорог общей сети и железных дорог не менее 500 м, а от домов отдыха - не менее 300 м.

6.22. Размеры стоянок автомобилей, размещаемых у зон отдыха и курортных зон, следует определять по заданию на проектирование, а при отсутствии данных - по Приложению И к настоящим нормативам.

6.23. В городских округах, городских и сельских поселениях необходимо предусматривать, как правило, непрерывную систему озелененных территорий общего пользования и других открытых пространств в увязке с природным каркасом. Площадь озелененных территорий общего пользования - парков, садов, скверов, бульваров, размещаемых на территории городских и сельских поселений, следует принимать по таблице 7.

Таблица 7

Озелененные территории общего пользования	Площадь озелененных территорий, кв. м/чел.	
	малых городов	сельских поселений
Общегородские	8(10) <*>	12
Жилых районов	-	-

<*> В скобках приведены размеры для малых городов с численностью населения до 20 тыс. чел.

Примечания:

1. Площадь озелененных территорий общего пользования в поселениях, расположенных в степи и лесостепи, допускается увеличивать на 10-20%.

2. В средних, малых городах и сельских поселениях, расположенных в окружении лесов, в прибрежных зонах крупных рек и водоемов, площадь озелененных территорий общего пользования допускается уменьшать, но не более чем на 20%.

6.24. Время доступности городских парков на общественном транспорте (без учета времени ожидания транспорта) должно быть не более 20 мин., а парков жилых районов - не более 15 мин.

6.25. Размещение зоопарков следует предусматривать в составе рекреационных зон. Расстояние от границ зоопарка до жилой и общественной застройки устанавливается по согласованию с местными органами здравоохранения, но не менее 50 м.

6.26. Ориентировочные размеры детских парков допускается принимать из расчета 0,5 кв. м/чел., включая площадки и спортивные сооружения, нормы расчета которых приведены в рекомендуемом Приложении Ж к настоящим нормативам.

6.27. При размещении парков и садов следует максимально сохранять участки с существующими насаждениями и водоемами. В общем балансе территории парков и садов площадь озелененных территорий следует принимать не менее 70%. Площадь территории парков, садов и скверов следует принимать не менее: городских парков - 15 га; парков жилых районов - 3 га; скверов - 0,5 га. Для условий реконструкции площадь указанных элементов допускается уменьшать. При строительстве парков на пойменных территориях необходимо соблюдать требования настоящей главы и СП 116.13330.2012.

6.28. Озелененные территории общего пользования должны быть освещены, благоустроены и оборудованы малыми архитектурными формами.

6.29. Расстояние от зданий и сооружений, а также объектов инженерного благоустройства до деревьев и кустарников следует принимать в соответствии с таблицей 8.

Таблица 8

Здание, сооружение, объект инженерного благоустройства	Расстояния от здания, сооружения, объекта до оси, м
--	---

	ствола дерева	кустарника
1	2	3
Наружная стена здания и сооружения	5,0	1,5
Край трамвайного полотна	5,0	3,0
Край тротуара и садовой дорожки	0,7	0,5
Край проезжей части улиц, кромка укрепленной полосы обочины дороги или бровка канавы	2,0	1,0
Мачта и опора осветительной сети, трамвая, мостовая опора и эстакада	4,0	-
Подошва откоса, террасы и др.	1,0	0,5
Подошва или внутренняя грань подпорной стенки	3,0	1,0
Подземные сети		
Газопровод, канализация	1,5	-
Тепловая сеть (стенка канала, тоннеля или оболочка при бесканальной прокладке)	2,0	1,0
Водопровод, дренаж	2,0	-
Силовой кабель и кабель связи	2,0	0,7

Примечания:

1. Приведенные нормы относятся к деревьям с диаметром кроны не более 5 м и должны быть увеличены для деревьев с кроной большего диаметра.

2. Расстояния от воздушных линий электропередачи до деревьев следует принимать по Правилам устройства электроустановок (ПУЭ).

3. Деревья, высаживаемые у зданий, не должны препятствовать инсоляции и освещенности жилых и общественных помещений, а также пожаротушению и эвакуации людей.

6.34. Дорожную сеть рекреационных территорий (дороги, аллеи, тропы) следует трассировать по возможности с минимальными уклонами в соответствии с направлениями основных путей движения пешеходов и с учетом определения кратчайших расстояний к остановочным пунктам, игровым и спортивным площадкам. Ширина дорожки должна быть кратной 0,75 м (ширина полосы движения одного человека), но не менее 1,0 м.

6.35. Размещение объектов рекреационного, физкультурно-оздоровительного и спортивного назначения на особо охраняемых территориях осуществляется в соответствии с Федеральным законом от 14.03.1995 N 33-ФЗ "Об особо охраняемых природных территориях", Правилами изменения границ земель, на которых располагаются леса, указанные в пунктах 3 и 4 части 1 статьи 114 Лесного кодекса Российской Федерации, и определения функциональных зон в лесах, расположенных в лесопарковых зонах, утвержденными постановлением

7. Зоны сельскохозяйственного использования. Общие требования

7.1. Земельные участки в составе зон сельскохозяйственного использования в населенных пунктах - земельные участки, занятые пашнями, многолетними насаждениями, а также зданиями, строениями, сооружениями сельскохозяйственного назначения, используются в целях ведения сельскохозяйственного производства до момента изменения вида их использования в соответствии с генеральными планами населенных пунктов и правилами землепользования и застройки.

7.2. В состав зон сельскохозяйственного использования могут включаться сельскохозяйственные угодья (сенокосы, пастбища, залежи), земли, предназначенные для ведения крестьянского (фермерского) хозяйства, садоводства и огородничества, личного подсобного хозяйства, развития объектов сельскохозяйственного назначения.

7.3. Разрешенное использование земельных участков и разрешенные параметры строительства объектов капитального строительства в составе зон сельскохозяйственного использования для ведения садоводства, огородничества, животноводства определяются в соответствии с градостроительным, земельным законодательством и требованиями Федерального закона от 29.07.2017 N 217-ФЗ "О ведении гражданами садоводства и огородничества для собственных нужд и о внесении изменений в отдельные законодательные акты Российской Федерации".

7.4. Предельные (максимальные и минимальные) размеры земельных участков для ведения крестьянского (фермерского) хозяйства, садоводства, огородничества, животноводства устанавливаются законами Алтайского края.

8. Зоны специального назначения. Общие требования и расчетные показатели

8.1. В состав зон специального назначения могут включаться зоны, занятые кладбищами, крематориями, скотомогильниками, объектами размещения отходов потребления, зоны размещения военных объектов и иных объектов, размещение которых может быть обеспечено только путем выделения указанных зон и недопустимо в других функциональных зонах.

8.2. Для предприятий, производств и объектов, расположенных в зоне специального назначения, в зависимости от мощности, характера и количества выделяемых в окружающую среду загрязняющих веществ и других вредных физических факторов на основании санитарной классификации устанавливаются санитарно-защитные зоны в соответствии с требованиями СанПиН 2.2.1/2.1.1.1200-03.

8.3. Размещение, расширение и реконструкция кладбищ, зданий и сооружений похоронного назначения осуществляется в соответствии с требованиями Федерального закона от 12.01.1996 N 8-ФЗ "О погребении и похоронном деле". Кладбища с погребением путем предания тела (останков) умершего земле (захоронение в могилу, склеп) размещают на расстоянии:

от жилых, общественных зданий, спортивно-оздоровительных и санаторно-курортных зон - в соответствии с требованиями СанПиН 2.2.1/2.1.1.1200-03;

от водозаборных сооружений централизованного источника водоснабжения населения - в соответствии с СанПиН 2.1.4.1110-02.

8.4. Не разрешается размещать кладбища на территориях:

1) первого и второго поясов зоны санитарной охраны источника водоснабжения, минерального источника, первой зоны санитарной (горно-санитарной) охраны курорта;

2) с выходом на поверхность закарстованных, сильнотрещиноватых пород и в местах выклинивания водоносных горизонтов;

3) берегов озер, рек и других открытых водоемов, используемых населением для хозяйственно-бытовых нужд, купания и культурно-оздоровительных целей;

4) со стоянием грунтовых вод менее двух метров от поверхности земли при наиболее высоком их стоянии, а также на затапливаемых, подверженных оползням и обвалам, заболоченных.

8.5. Размер земельного участка для кладбища определяется с учетом количества жителей конкретного населенного пункта, но не может превышать 40 га. При этом также учитываются перспективный рост численности населения, коэффициент смертности, наличие действующих объектов похоронного обслуживания, принятая схема и способы захоронения, вероисповедание, нормы земельного участка на одно захоронение.

8.6. Размер земельного участка для Федерального военного мемориального кладбища определяется исходя из предполагаемого количества захоронений на нем и может превышать 40 га. Участок земли на территории Федерального военного мемориального кладбища для погребения погибшего (умершего) составляет 5 кв. м.

8.7. Крематории размещаются на отведенных участках земли с подветренной стороны по отношению к жилой территории на расстоянии от жилых, общественных, лечебно-профилактических зданий, спортивно-оздоровительных и санаторно-курортных зон не менее: 500 м - без подготовительных и обрядовых процессов с одной однокамерной печью, 1000 м - при количестве печей более одной.

8.8. Ширина санитарно-защитной зоны для крематориев определяется расчетами рассеивания загрязняющих веществ в атмосферном воздухе по утвержденным методикам.

8.9. На территориях санитарно-защитных зон кладбищ, крематориев, зданий и сооружений похоронного назначения не разрешается строительство зданий и сооружений, не связанных с обслуживанием указанных объектов, за исключением культовых и обрядовых объектов. По территории санитарно-защитных зон и кладбищ запрещается прокладка сетей централизованного хозяйственно-питьевого водоснабжения.

8.10. Скотомогильники (биотермические ямы) предназначены для:

1) обеззараживания, уничтожения сжиганием или захоронения биологических отходов (трупов животных и птиц; ветеринарных конфискатов, выявленных на убойных пунктах, хладобойнях, в мясоперерабатывающих организациях, рынках, организациях торговли и других организациях);

2) других отходов, получаемых при переработке пищевого и непищевого сырья животного происхождения.

8.11. Размер санитарно-защитной зоны скотомогильников следует принимать в соответствии с требованиями СанПиН 2.2.1/2.1.1.1200-03, при этом ориентировочный размер санитарно-защитной зоны составляет: для скотомогильников с захоронением в ямах - 1000 м, для скотомогильников с биологическими камерами - 500 м.

8.12. Скотомогильники (биотермические ямы) проектируются в соответствии с требованиями Ветеринарных правил перемещения, хранения, переработки и утилизации биологических отходов, утвержденных приказом Министерства сельского хозяйства Российской Федерации от 26.10.2020 N 626.

8.13. Биотермические ямы, расположенные на территории государственных ветеринарных организаций, входят в состав вспомогательных сооружений. Расстояние между ямой и производственными зданиями ветеринарных организаций, находящимися на этой территории, не регламентируется.

8.14. Полигоны твердых бытовых отходов (ТБО) являются специальными сооружениями, предназначенными для изоляции и обезвреживания ТБО. Полигоны могут быть организованы для любых по величине населенных пунктов. Рекомендуется проектирование централизованных полигонов для групп населенных пунктов.

8.15. Полигоны ТБО проектируются в соответствии с требованиями Федерального закона от 24.06.1998 N 89-ФЗ "Об отходах производства и потребления", СанПиН 2.1.7.1322-03, СП 2.1.7.1038-01.

8.16. Полигоны ТБО размещаются за пределами жилой зоны, на обособленных территориях с обеспечением нормативных санитарно-защитных зон. Размер санитарно-защитной зоны следует принимать в соответствии с требованиями СанПиН 2.2.1/2.1.1.1200-03 и СП 2.1.7.1038-01.

8.17. Не допускается размещение полигонов:

на территории I, II и III поясов зон санитарной охраны водоисточников и минеральных источников;

во всех поясах зоны санитарной охраны курортов;

в зонах массового загородного отдыха населения и на территории лечебно-оздоровительных учреждений;

в рекреационных зонах;

в местах выклинивания водоносных горизонтов;

в границах установленных водоохраных зон открытых водоемов.

8.18. При выборе участка для устройства полигона ТБО следует учитывать климато-географические и почвенные особенности, геологические и гидрологические условия местности. Участок для размещения полигона токсичных отходов должен располагаться на территориях с уровнем залегания подземных вод на глубине более 20 м с коэффициентом фильтрации подстилающих пород не более 10(-6) см/с; на расстоянии не менее 2 м от земель сельскохозяйственного назначения, используемых для выращивания технических культур, не используемых для производства продуктов питания.

8.19. Полигон ТБО размещается на ровной территории, исключающей возможность смыва атмосферными осадками части отходов и загрязнения ими прилегающих земельных площадей и открытых водоемов, вблизи расположенных населенных пунктов. Допускается отвод земельного участка под полигоны ТБО на территории оврагов, начиная с его верховьев, что позволяет обеспечить сбор и удаление поверхностных вод путем устройства перехватывающих нагорных каналов для отвода этих вод в открытые водоемы.

8.20. Скотомогильники (биотермические ямы), объекты размещения отходов (далее - "объекты"), предназначенные для длительного их хранения и захоронения, не допускается размещать в границах населенных пунктов, лесопарковых, курортных, лечебно-оздоровительных, рекреационных зон, а также водоохраных зон, на водосборных площадях подземных водных объектов, которые используются в целях питьевого и хозяйственно-бытового водоснабжения, а также в местах залегания полезных ископаемых и ведения горных работ в случаях, если возникает угроза загрязнения мест залегания полезных ископаемых и безопасности ведения горных работ.

8.21. Полигоны по обезвреживанию и захоронению токсичных промышленных отходов также не допускается размещать на площадях залегания полезных ископаемых без разрешения федерального органа управления государственным

фондом недр или его территориальных органов, в зонах активного карста, в зонах оползней, в зоне питания подземных источников питьевой воды, территориях пригородных и рекреационных зон, на землях, занятых или предназначенных под занятие лесами и другими зелеными насаждениями, выполняющими защитные и санитарно-гигиенические функции и являющимися местом отдыха населения, на участках, загрязненных органическими и радиоактивными отходами, до истечения сроков, установленных органами Роспотребнадзора.

8.22. Земельный участок для размещения полигона по обезвреживанию и захоронению токсичных промышленных отходов должен располагаться на территориях с уровнем залегания подземных вод на глубине более 20 м с коэффициентом фильтрации подстилающих пород не более 10(-6) см/с; на расстоянии не менее 2 м от земель сельскохозяйственного назначения, используемых для выращивания технических культур, не используемых для производства продуктов питания.

8.23. Размер земельного участка объекта определяется производительностью, видом и классом опасности отходов, технологией переработки, расчетным сроком эксплуатации на 20 - 25 лет и последующей возможностью использования отходов.

8.24. Размещение отходов на территории объекта осуществляется в соответствии с требованиями СанПиН 2.1.7.1322-03, СП 2.1.7.1038-01.

8.25. Размеры санитарно-защитной зоны завода по обезвреживанию токсичных промышленных отходов мощностью 100 тыс. тонн и более отходов в год следует принимать 1000 м, завода мощностью менее 100 тыс. тонн - 500 м. Размеры санитарно-защитной зоны завода в конкретных условиях строительства должны быть уточнены расчетом рассеивания в атмосфере вредных выбросов в соответствии с приказом Министерства природных ресурсов и экологии Российской Федерации от 06.06.2017 N 273 "Об утверждении методов расчетов рассеивания выбросов вредных (загрязняющих) веществ в атмосферном воздухе".

8.26. Размещение гаража специализированного парка автомашин осуществляется в соответствии с СП 2.1.7.1038-01.

8.27. Размеры санитарно-защитной зоны от участка захоронения до населенных пунктов и открытых водоемов, а также до объектов, используемых в культурно-оздоровительных целях, устанавливаются с учетом местных условий, но не менее 1000 м.

8.28. Участки захоронения токсичных промышленных отходов следует размещать на расстоянии не менее: 200 м - от сельскохозяйственных угодий и автомобильных и железных дорог общей сети, 50 м - от границ леса и лесопосадок, не предназначенных для использования в рекреационных целях.

8.29. Объекты размещения отходов производства должны быть обеспечены централизованными сетями водоснабжения, канализации, очистными сооружениями (локальными), в том числе для очистки поверхностного стока и дренажных вод.

8.30. Подъездные пути к кладбищам, крематориям, скотомогильникам, объектам размещения отходов потребления проектируются в соответствии с требованиями главы 10 "Внешний транспорт".

8.31. В городских и сельских поселениях полигоны ТБО, скотомогильники, полигоны по обезвреживанию и захоронению токсичных промышленных отходов следует размещать за границами населенных пунктов на землях промышленности и иного специального назначения.

8.32. Для сбора, хранения и утилизации снежно-ледяных отложений с территории населенных пунктов, в том числе загрязненного снега с дорог, искусственных сооружений (мостов, эстакад, путепроводов и др.), следует

предусматривать специализированные сооружения - снегоприемные пункты. Снегоприемные пункты могут быть в виде "сухих" снежных свалок и снегоплавильных шахт, подключенных к системе канализации.

8.33. Проектирование снегоприемных пунктов следует осуществлять в соответствии с требованиями ОДМ 218.5.001-2008, Рекомендациями по расчету систем сбора, отведения и очистки поверхностного стока с селитебных территорий, площадок предприятий и определению условий выпуска его в водные объекты ФГУП "НИИ ВОДГЕО", иными нормативными документами в области охраны окружающей среды.

8.34. Не допускается размещение "сухих" снегосвалок в водоохраных зонах водных объектов, а также над подземными инженерными сетями.

8.35. Размер санитарно-защитной зоны от снегоприемных пунктов до жилой застройки следует принимать не менее 100 м.

8.36. Сброс талых вод в канализацию должен осуществляться после предварительной очистки на локальных очистных сооружениях до нормативных показателей.

8.37. В конструкции снегоплавильных шахт (камер) должно предусматриваться растапливание сбрасываемого снега в течение всего зимнего периода, а также очистка талых вод до нормативных показателей.

8.38. Допускается использование территории снегосвалки в летнее время для организации стоянки (парковки) автотранспорта или для иных целей.

8.39. Зоны размещения военных объектов предназначены для размещения объектов, в отношении территорий которых устанавливается особый режим.

8.40. Порядок использования территорий указанных зон устанавливается федеральными органами исполнительной власти и органами исполнительной власти Алтайского края по согласованию с органами местного самоуправления муниципальных образований в соответствии с требованиями специальных нормативов и правил землепользования и застройки.

II. Расчетные показатели объектов социальной инфраструктуры

9. Организации обслуживания

9.1 Организации обслуживания следует размещать на территории городских и сельских поселений, приближая их к местам жительства и работы, предусматривая, как правило, формирование общественных центров в увязке с сетью общественного пассажирского транспорта.

9.2. При расчете организаций обслуживания следует принимать социальные нормативы обеспеченности, разрабатываемые в установленном порядке. Для ориентировочных расчетов нормативы обеспеченности, число организаций обслуживания и размеры их земельных участков допускается принимать в соответствии с рекомендуемым Приложением Е к настоящим нормативам.

9.3. Размещение, вместимость и размеры земельных участков организаций обслуживания, не указанных в настоящем разделе и в Приложении Е, следует принимать по заданию на проектирование.

9.4. При определении числа, состава и вместимости организаций обслуживания в крупных городах следует дополнительно учитывать приезжающее население из поселений, расположенных в зоне, ограниченной затратами времени на передвижение в большой и крупный город не более 2 ч., в малые и средние города - не более 1 ч.; в исторических городах необходимо учитывать также туристов.

9.5. Организации обслуживания в сельских поселениях следует размещать из

расчета обеспечения жителей каждого поселения услугами первой необходимости в пределах пешеходной доступности не более 30 мин. Обеспечение объектами более высокого уровня обслуживания следует предусматривать на группу сельских поселений. Для организации обслуживания необходимо предусматривать помимо стационарных зданий передвижные средства и сооружения сезонного использования, выделяя для них соответствующие площадки.

9.6. Планировка, перепланировка и застройка рынка, реконструкция и модернизация зданий, строений, сооружений и находящихся в них помещений осуществляются в соответствии с требованиями Федерального закона от 30.12.2006 N 271-ФЗ "О розничных рынках и о внесении изменений в Трудовой кодекс Российской Федерации" и постановления Администрации края от 08.05.2007 N 195 "Об основных требованиях к торговым местам и размерах площади рынков на территории Алтайского края".

9.7. Радиус обслуживания населения организациями, размещенными в жилой застройке, как правило, следует принимать не более указанного в таблице 9.

Таблица 9

Организации обслуживания	Радиус обслуживания, м
1	2
Дошкольные образовательные организации <*> (в ред. Постановлений Правительства Алтайского края от 02.08.2017 N 286, от 11.12.2020 N 528)	
в городах	300
в сельских поселениях и в малых городах, при одно- и двухэтажной застройке <*>	500
Помещения для физкультурно-оздоровительных занятий	500
Физкультурно-спортивные центры жилых районов	1500
Поликлиники и их филиалы в городах <***>	1000
Раздаточные пункты молочной кухни	500
То же при одно- и двухэтажной застройке	800
Аптеки в городах	500
То же при одно- и двухэтажной застройке	800
Предприятия торговли, общественного питания и бытового обслуживания местного значения	
в городах при застройке	
многоэтажной	500
одно-, двухэтажной	800

в сельских поселениях	2000
Отделения почтовой связи, электросвязи, банки и филиалы банков	500

 <*> Указанный уровень доступности не распространяется на специализированные и оздоровительные детские дошкольные организации и общеобразовательные школы (языковые, математические, спортивные и т.п.). Уровень доступности общеобразовательных школ в сельской местности допускается принимать по муниципальным градостроительным нормативам, а при их отсутствии - по заданию на проектирование.

<*> Допускается для сельских районов радиус пешеходной доступности до 1 км.

<***> Доступность поликлиник, амбулаторий, фельдшерско-акушерских пунктов и аптек в сельской местности принимается в пределах 30 мин. (с использованием транспорта).

Примечание: Пути подходов учащихся к общеобразовательным школам с начальными классами не должны пересекать проезжую часть магистральных улиц в одном уровне.

9.8. Уровень доступности общеобразовательных организаций в городских поселениях следует принимать для обучающихся начального общего и основного общего образования - не более 400 м, для обучающихся среднего общего образования - не более 500 м.

9.9. Размещение общеобразовательных организаций допускается на расстоянии транспортной доступности: для обучающихся начального общего образования - не более 15 мин. в одну сторону, для обучающихся основного общего и среднего общего образования - не более 50 мин. в одну сторону.

9.10. В сельской местности размещение общеобразовательных организаций должно предусматривать для обучающихся начального общего образования - не более 2 км пешком и не более 15 мин. в одну сторону при транспортном обслуживании, для обучающихся основного общего и среднего общего образования - не более 4 км, и не более 30 минут в одну сторону при транспортном обслуживании.

9.11. При расстояниях свыше указанных для обучающихся общеобразовательных организаций, расположенных в сельской местности, необходимо организовывать транспортное обслуживание до общеобразовательной организации и обратно. Время в пути не должно превышать 30 мин. в одну сторону. Подвоз учащихся осуществляется на транспорте, предназначенном для перевозки детей. Оптимальный пешеходный подход обучающихся к месту сбора на остановке должен быть не более 500 м. Для сельских районов допускается увеличение радиуса пешеходной доступности до остановки до 1 км.

9.12. Остановка транспорта оборудуется навесом, огражденным с трех сторон, защищена барьером от проезжей части дороги, имеет твердое покрытие и обзорность не менее 250 м со стороны дороги.

9.13. Для учащихся, проживающих на расстоянии свыше предельно допустимого транспортного обслуживания, а также при транспортной недоступности в период неблагоприятных погодных условий предусматривается пришкольный интернат из расчета 10% мест общей вместимости организации.

9.14. Расстояния от зданий и границ земельных участков организаций обслуживания следует принимать не менее приведенных в таблице 10.
Таблица 10

0	Расстояния от зданий (границ участков) организаций обслуживания, м			
	до красной линии магистральных улиц		до стен жилых домов	до зданий детских дошкольных образовательных и общеобразовательных организаций, медицинских организаций
	в городах	в сельских поселениях		
1	2	3	4	5
Детские дошкольные образовательные и общеобразовательные организации (стены здания)	25	10	по нормам инсоляции и освещенности	
Больницы, родильные дома и другие лечебные стационары (стены здания)	30		30 - 50 (в зависимости от этажности)	
Приемные пункты вторичного сырья	-	-	20 <*>	50
Пожарные депо	10	10	-	-
Кладбища смешанного и традиционного захоронения площадью от 20 до 40 га	6	6	500	500
Кладбища смешанного и традиционного захоронения площадью от 10 до 20 га	6	6	300	300
Кладбища смешанного и традиционного захоронения площадью 10 га и менее	6	6	100	100
Кладбища для погребения после кремации	6	6	100	100
Закрытые кладбища и мемориальные	6	6	50	50

комплексы, кладбища с погребением после кремации, колумбарии, сельские кладбища				
---	--	--	--	--

<*> С входами и окнами.

Примечания:

1. Вновь строящиеся здания дошкольных образовательных и общеобразовательных организаций размещают на внутриквартальных территориях жилых микрорайонов, удаленных от городских улиц, межквартальных проездов на расстояние, обеспечивающее уровни шума и загрязнения атмосферного воздуха, соответствующие требованиям санитарных правил и нормативов.

2. Здания дошкольных образовательных и общеобразовательных организаций должны размещаться в зоне жилой застройки за пределами санитарно-защитных зон предприятий, сооружений и иных объектов, санитарных разрывов, гаражей, автостоянок, автомагистралей, объектов железнодорожного транспорта, метрополитена, маршрутов взлета и посадки воздушного транспорта.

3. Для обеспечения нормативных уровней инсоляции и естественного освещения помещений и игровых площадок при размещении зданий дошкольных образовательных и общеобразовательных организаций должны соблюдаться санитарные разрывы от жилых и общественных зданий.

4. Через территории дошкольных образовательных и общеобразовательных организаций не должны проходить магистральные инженерные коммуникации городского (сельского) назначения - водоснабжения, канализации, теплоснабжения, энергоснабжения.

5. После закрытия кладбища традиционного захоронения по истечении двадцати пяти лет после последнего захоронения расстояния до жилой застройки могут быть сокращены до 100 м.

6. В сельских поселениях и сложившихся районах городов, подлежащих реконструкции, расстояние от кладбищ до стен жилых домов, зданий дошкольных образовательных и медицинских организаций допускается уменьшать по согласованию с местными органами санитарного надзора, но принимать не менее 100 м.

7. Приемные пункты вторичного сырья следует изолировать полосой зеленых насаждений и предусматривать к ним подъездные пути для автомобильного транспорта.

8. На земельном участке больницы необходимо предусматривать отдельные въезды в хозяйственную зону, к зданиям для инфекционных и неинфекционных больных (отдельно), а также патолого-анатомическому корпусу.

9. Колумбарии и стены скорби для захоронения урн с прахом умерших следует размещать на специально выделенных участках земли. Допускается размещение колумбариев и стен скорби за пределами территорий кладбищ на обособленных участках земли на расстоянии не менее 50 м от жилых зданий, территорий медицинских, дошкольных образовательных, общеобразовательных, спортивно-оздоровительных, культурно-просветительных организаций, садоводческих товариществ, коттеджной застройки, организаций социального обеспечения населения.

10. Расстояние от зданий и сооружений, имеющих в своем составе помещения

для хранения тел умерших, подготовки их к похоронам, проведения церемонии прощания, до жилых зданий, дошкольных образовательных и общеобразовательных, спортивно-оздоровительных, культурно-просветительных организаций и организаций социального обеспечения должно составлять не менее 50 м.

11. Использование территории места погребения разрешается по истечении двадцати лет с момента его переноса. Территория места погребения в этих случаях может быть использована только под зеленые насаждения. Строительство зданий и сооружений на этой территории запрещается.

III. Расчетные показатели объектов транспортной инфраструктуры

10. Внешний транспорт

10.1. Внешний транспорт (железнодорожный, автомобильный, водный и воздушный) следует проектировать как комплексную систему во взаимосвязи с улично-дорожной сетью и городскими видами транспорта, обеспечивающую высокий уровень комфорта перевозки пассажиров, безопасность, экономичность строительства и эксплуатации транспортных сооружений и коммуникаций, а также рациональность местных и транзитных перевозок и сохранение экологии.

10.2. Для улучшения обслуживания пассажиров и обеспечения взаимодействия различных видов транспорта целесообразно проектировать объединенные транспортные узлы (пассажирские вокзалы и автостанции).

10.3. Железные дороги в зависимости от их назначения в общей сети, характера и размера перевозок подразделяются на скоростные, особо нагружаемые, I, II, III и IV категории.

10.4. В соответствии с категорией дорог и рельефом местности определяется полоса отвода железных дорог. В полосу отвода железных дорог (далее - "полоса отвода") входят земельные участки, прилегающие к железнодорожным путям, земельные участки, занятые железнодорожными путями или предназначенные для размещения таких путей, а также земельные участки, занятые или предназначенные для размещения железнодорожных станций, водоотводных и укрепительных устройств, защитных полос лесов вдоль железнодорожных путей, линий связи, устройств электроснабжения, производственных и иных зданий, строений, сооружений, устройств и других объектов железнодорожного транспорта.

10.5. Размеры земельных участков, в том числе полосы отвода для размещения железнодорожных путей, определяются в соответствии с постановлением Правительства Российской Федерации от 12.10.2006 N 611 "О порядке установления и использования полос отвода и охранных зон железных дорог".

10.6. Проектирование железнодорожных путей общего пользования осуществляются в порядке, определенном федеральным органом исполнительной власти в области железнодорожного транспорта, в соответствии с требованиями Градостроительного кодекса Российской Федерации, Федерального закона от 10.01.2003 N 17-ФЗ "О железнодорожном транспорте в Российской Федерации", СП 119.13330.2017, СП 122.13330.2012.

10.7. Размещение объектов инфраструктуры железнодорожного транспорта на территориях городских округов и поселений Алтайского края должно осуществляться в соответствии с требованиями настоящих нормативов.

10.8. При проектировании железных дорог вдоль берегов рек и водоемов, где возможны размывы берегов, в полосе отвода необходимо предусматривать

противоэрозийные лесные насаждения в комплексе с укрепительными и регуляционными сооружениями и устройствами.

10.9. В целях обеспечения безопасной эксплуатации железнодорожных путей и других объектов железнодорожного транспорта, а также безопасности населения, работников железнодорожного транспорта и пассажиров в местах, подверженных оползням, обвалам, размывам, селям и другим негативным воздействиям, и в местах движения скоростных поездов устанавливаются охранные зоны. При прохождении трассы проектируемой железной дороги по местности с опасными природными факторами ширина полосы отвода должна проектироваться с учетом возможного проявления деформаций основания земляного полотна.

10.10. В случае, когда ширина полосы отвода по условиям проявления опасных природных факторов превышает ширину полосы отвода, полученную по конструкции поперечных профилей земляного полотна, дополнительная полоса выделяется в зону специального охранного назначения. Порядок установления и использования охранных зон определяется в соответствии с постановлением Правительства Российской Федерации от 12.10.2006 N 611 "О порядке установления и использования полос отвода и охранных зон железных дорог".

10.11. Зоны транспортной инфраструктуры и земли для размещения объектов железнодорожного транспорта должны использоваться в соответствии с земельным, градостроительным, экологическим, санитарным, противопожарным и иным законодательством Российской Федерации.

10.12. Границы полосы отвода железной дороги и земельных участков для объектов транспортной инфраструктуры определяются проектом планировки с учетом норм, определенных ОСН 3.02.01-97 "Нормы и правила проектирования отвода земель для железных дорог".

10.13. В целях обеспечения нормальной эксплуатации сооружений и объектов внешнего транспорта устанавливаются охранные зоны в соответствии с действующим законодательством.

10.14. Величина санитарного разрыва для железнодорожных путей определяется в соответствии с требованиями настоящих нормативов, но не менее 100 м. На территории санитарного разрыва, вне полосы отвода железной дороги допускается размещение автомобильных дорог, транспортных устройств и сооружений, автостоянок, линий электропередачи и связи. При этом озеленение должно составлять не менее 50% от площади санитарного разрыва.

10.15. В границах населенных пунктов пересечения железных дорог в одном уровне с улицами и автомобильными дорогами, а также с линиями электрического общественного пассажирского транспорта следует предусматривать в соответствии с требованиями СП 34 13330-2012. Пересечения железнодорожных линий между собой в разных уровнях следует предусматривать для линий категорий:

I, II - за пределами территории населенных пунктов;

III, IV - за пределами жилых зон.

10.16. В соответствии с Федеральным законом от 08.11.2007 N 257-ФЗ "Об автомобильных дорогах и о дорожной деятельности в Российской Федерации и о внесении изменений в отдельные законодательные акты Российской Федерации" автомобильные дороги в зависимости от их значения подразделяются на:

автомобильные дороги федерального значения;

автомобильные дороги регионального или межмуниципального значения;

автомобильные дороги местного значения;

частные автомобильные дороги.

10.17. В соответствии с требованиями СП 34 13330-2012 автомобильные дороги в зависимости от их назначения, расчетной интенсивности движения и их

хозяйственного и административного значения подразделяются на I-а, I-б, II, III, IV и V категории.

10.18. Границы полосы отвода автомобильной дороги определяются на основании документации по планировке территории. Подготовка документации по планировке территории, предназначенной для размещения автомобильных дорог и (или) объектов дорожного сервиса, осуществляется с учетом утверждаемых Правительством Российской Федерации норм отвода земель для размещения указанных объектов.

10.19. Порядок установления и использования полос отвода автомобильных дорог федерального, регионального или межмуниципального, местного значения может устанавливаться соответственно Правительством Российской Федерации, высшим исполнительным органом государственной власти Алтайского края, органами местного самоуправления.

10.20. Для автомобильных дорог, за исключением автомобильных дорог, расположенных в границах населенных пунктов, устанавливаются придорожные полосы. В зависимости от класса и (или) категории автомобильных дорог с учетом перспектив их развития ширина каждой придорожной полосы устанавливается в размере:

75 м - для автомобильных дорог I и II категорий;

50 м - для автомобильных дорог III, IV и V категорий;

100 м - для участков автомобильных дорог общего пользования федерального значения, построенных для объездов городов с численностью населения до 250 тыс. человек;

150 м - для участков автомобильных дорог, построенных для объездов городов с численностью населения свыше 250 тыс. человек.

10.21. Решение об установлении границ придорожных полос автомобильных дорог федерального, регионального или муниципального, местного значения или об изменении границ таких придорожных полос принимается соответственно федеральным органом исполнительной власти, осуществляющим функции по оказанию государственных услуг и управлению государственным имуществом в сфере дорожного хозяйства, уполномоченным органом исполнительной власти Алтайского края, органом местного самоуправления.

10.22. Порядок установления и использования придорожных полос автомобильных дорог федерального, регионального или межмуниципального, местного значения может устанавливаться соответственно Правительством Российской Федерации, высшим исполнительным органом государственной власти Алтайского края, органом местного самоуправления.

10.23. Проектирование автомобильных дорог осуществляются в соответствии с требованиями Градостроительного кодекса Российской Федерации, Федерального закона от 08.11.2007 N 257-ФЗ "Об автомобильных дорогах и о дорожной деятельности в Российской Федерации и о внесении изменений в отдельные законодательные акты Российской Федерации", Федерального закона от 10.12.1995 N 196-ФЗ "О безопасности дорожного движения", СП 34.13330.2012.

10.24. Ширина полос и размеры участков земель, отводимых для автомобильных дорог и транспортных развязок движения, определяются в зависимости от категории дорог, количества полос движения, высоты насыпей или глубины выемок, наличия или отсутствия боковых резервов, принятых в проекте заложений откосов насыпей и выемок и других условий в соответствии с требованиями постановления Правительства Российской Федерации от 02.09.2009 N 717 "О нормах отвода земель для размещения автомобильных дорог и (или) объектов дорожного сервиса".

10.25. При проектировании автомобильных дорог через болота с поперечным

(по отношению к трассе дороги) движением воды в водонасыщенном горизонте необходимо предусматривать мероприятия в соответствии с требованиями СП 34 13330-2012.

10.26. Автомобильные дороги общей сети I, II, III категорий следует проектировать, как правило, в обход населенных пунктов. При обходе населенных пунктов дороги, по возможности, следует прокладывать с подветренной стороны. Величина санитарного разрыва для автомобильных дорог определяется в соответствии с требованиями настоящих нормативов.

10.27. Расстояния от бровки земляного полотна автомобильных дорог до застройки необходимо принимать не менее приведенных в таблице 11.

Таблица 11

Категория автомобильных дорог	Расстояние от бровки земляного полотна, м	
	до жилой застройки	до садоводческих, огороднических товариществ
I, II, III	не менее 100	не менее 50
IV	не менее 50	не менее 25

10.28. Для защиты застройки от шума следует предусматривать мероприятия по шумовой защите, в том числе шумозащитные устройства и полосу зеленых насаждений вдоль дороги шириной не менее 10 м.

10.29. Вдоль автомобильных дорог на участках, где интенсивность движения достигает не менее 4000 автомобилей в сутки, а интенсивность велосипедного движения или мопедов достигает в одном направлении 200 велосипедов (мопедов) и более за 30 минут при самом интенсивном движении или 1000 единиц в сутки, следует предусматривать велосипедные дорожки. Основные расчетные параметры велосипедных дорожек приведены в таблице 12.

Таблица 12

Нормируемый показатель	Рекомендуемое значение показателя	
	при новом строительстве	при благоустройстве и в стесненных условиях
1	2	3
Расчетная скорость движения, км/ч	25	15
Ширина проезжей части, м	не менее 2,2	-

Ширина обочин, м	0,25	0,25
Наименьший радиус кривых в плане, м		
при отсутствии виража	150	50
при наличии виража	50	10
Наименьший радиус кривых в продольном профиле, м		
выпуклых	600	400
вогнутых	150	100
Продольный уклон, промилле	30	30
Уклон виража (промилле) при радиусе		
10 м	30	30
10 - 50 м	20	20
Габарит по высоте, м	2,5	2,5
Минимальное расстояние до препятствия, м	0,5	0,4

10.30. Размещение объектов дорожного сервиса в границах полосы отвода автомобильной дороги необходимо осуществлять в соответствии с документацией по планировке территории и с учетом требований постановления Правительства Российской Федерации от 28.10.2020 N 1753 "О минимально необходимых для обслуживания участников дорожного движения требованиях к обеспеченности автомобильных дорог общего пользования федерального, регионального или межмуниципального, местного значения объектами дорожного сервиса, размещаемыми в границах полос отвода автомобильных дорог, а также требованиях к перечню минимально необходимых услуг, оказываемых на таких объектах дорожного сервиса", постановления Администрации края от 06.04.2009 N 144 "Об утверждении Положения о порядке размещения, архитектурном оформлении, оборудовании и эксплуатации объектов дорожного сервиса на автомобильных дорогах общего пользования Алтайского края".

10.31. Размещение объектов дорожного сервиса в границах придорожных полос автомобильных дорог федерального, регионального или местного значения должно осуществляться при условии согласования соответственно с федеральным органом исполнительной власти, осуществляющим функции по оказанию государственных услуг и управлению государственным имуществом в сфере дорожного хозяйства, уполномоченным органом исполнительной власти Алтайского края, органом местного самоуправления.

10.32. Обеспечение автомобильной дороги объектами дорожного сервиса не должно ухудшать видимость на дороге, другие условия безопасности дорожного движения, а также условия использования и содержания автомобильной дороги и расположенных на ней сооружений и иных объектов.

10.33. Объекты дорожного сервиса должны быть оборудованы стоянками и местами остановки транспортных средств, а также подъездами, съездами и примыканиями в целях обеспечения доступа к ним с автомобильной дороги. При примыкании автомобильной дороги к другой автомобильной дороге подъезды и съезды должны быть оборудованы переходно-скоростными полосами и обустроены элементами обустройства автомобильной дороги в целях обеспечения безопасности дорожного движения в соответствии с требованиями СП 34.13330.2012.

10.34. Предприятия и объекты автосервиса по функциональному значению могут быть разделены на три группы обслуживания:

- 1) пассажирские перевозки;
- 2) подвижной состав;
- 3) грузовые перевозки.

10.35. К предприятиям и объектам автосервиса, предназначенным для обслуживания пассажирских перевозок, относятся: автобусные остановки (павильоны), пассажирские автостанции, автовокзалы, автогостиницы, мотели, кемпинги, предприятия общественного питания и торговли, площадки отдыха, площадки-стоянки.

10.36. К предприятиям и объектам автосервиса, предназначенным для обслуживания транспортных средств, относятся: пункты технического осмотра, станция технического обслуживания (СТО), автозаправочные станции (АЗС), моечные пункты, осмотровые эстакады, площадки-стоянки. К предприятиям и объектам автосервиса, предназначенным для обслуживания грузовых перевозок, относятся: транспортно-экспедиционные предприятия, грузовые автостанции, контрольно-диспетчерские пункты, площадки отдыха, площадки-стоянки.

10.37. Остановочные и посадочные площадки и павильоны для пассажиров следует предусматривать в местах автобусных остановок. Ширину остановочных площадок следует принимать равной ширине основных полос проезжей части, а длину - в зависимости от числа одновременно останавливающихся автобусов, но не менее 10 м.

10.38. Автобусные остановки на дорогах I-а категории следует располагать вне пределов земляного полотна, и в целях безопасности их следует отделять от проезжей части.

10.39. Автобусные остановки на дорогах I категории следует располагать одну против другой, а на дорогах II - V категорий их следует смещать по ходу движения на расстояние не менее 30 м между ближайшими стенками павильонов.

10.40. На дорогах I - III категорий автобусные остановки следует назначать не чаще чем через 3 км, а в районах, с развитой инфраструктурой туризма и отдыха - 1,5 км.

10.41. Площадки отдыха, остановки туристского транспорта следует предусматривать через 15 - 20 км на дорогах I и II категорий, 25 - 35 км на дорогах III категории и 45 - 55 км на дорогах IV категории.

10.42. Вместимость площадок отдыха следует рассчитывать на одновременную остановку не менее 20 - 50 автомобилей на дорогах I категории при интенсивности движения до 30000 транспортных единиц в сутки, 10 - 15 - на дорогах II и III категорий, 10 - на дорогах IV категории. При двустороннем размещении площадок отдыха на дорогах I категории их вместимость уменьшается вдвое по сравнению с указанной выше.

10.43. Площадки отдыха, остановки туристского транспорта должны быть благоустроены. На территории площадок отдыха могут быть предусмотрены туалеты, источники питьевой воды, места для сбора мусора, места для приема пищи, сооружения для технического осмотра автомобилей и пункты торговли.

10.44. Станции технического обслуживания автомобилей следует проектировать из расчета один пост на 200 легковых автомобилей, принимая максимальные размеры земельных участков для станций:

- на 5 постов - 0,5 га;
- на 10 постов - 1,0 га;
- на 15 постов - 1,5 га;
- на 25 постов - 2,0 га;
- на 40 постов - 3,5 га.

10.45. Автозаправочные станции следует проектировать из расчета одна топливораздаточная колонка на 1200 легковых автомобилей, принимая размеры их земельных участков для станций:

- на 2 колонки - 0,1 га;
- на 5 колонок - 0,2 га;
- на 7 колонок - 0,3 га;
- на 9 колонок - 0,35 га;
- на 11 колонок - 0,4 га.

10.46. Расстояния от АЗС, станций технического обслуживания и моек автомобилей до границ земельных участков дошкольных образовательных и общеобразовательных организаций, лечебно-профилактических медицинских организаций со стационаром или до стен жилых и других общественных зданий и сооружений следует принимать в соответствии с требованиями СанПиН 2.2.1/2.1.1.1200-03.

10.47. Расстояния от АЗС следует определять от топливораздаточных колонок и подземных резервуаров для хранения жидкого топлива. Расстояния от АЗС, предназначенных для заправки только легковых автомобилей в количестве не более 500 машин в сутки, до указанных объектов допускается уменьшать, но принимать не менее 25 м. Расстояние от АЗС до объектов, к ней не относящихся, следует определять в соответствии со статьей 71 Федерального закона от 22.07.2008 N 123-ФЗ "Технический регламент о требованиях пожарной безопасности".

10.48. Вместимость (число спальных мест) транзитных мотелей и кемпингов следует принимать по заданию на проектирование с учетом численности проезжающих автотуристов и интенсивности движения автомобилей междугородних и международных перевозок. При расчете вместимости гостиничных учреждений в районе населенного пункта необходимо учитывать наличие и потребность в указанных предприятиях, исходя из суммарной интенсивности всех автодорог, проходящих через рассматриваемый населенный пункт.

10.49. Ориентировочная площадь отвода участков под строительство предприятий и объектов автосервиса представлена в таблице 13.

Таблица 13

	Наименование	Ориентировочная площадь земельного участка, га
	2	3
	Автопавильон на 10 пассажиров	0,08

	Автопавильон на 20 пассажиров	0,10
	Пассажирская автостанция (ПАС) вместимостью 10 чел.	0,45
	ПАС вместимостью 25 чел.	0,65
	ПАС вместимостью 50 чел.	0,75
	ПАС вместимостью 75 чел.	0,90
	Площадка-стоянка на 5 грузовых автомобилей	0,03 - 0,08
	Площадка-стоянка на 5 автопоездов	0,07
	Пост ГИБДД	0,10
	Притрассовая площадка отдыха, смотровая эстакада, туалет	0,01 - 0,04
	Притрассовая площадка отдыха, предприятия торговли и общественного питания, туалет	0,7 - 1,0
	АЗС, туалет, предприятия торговли и общественного питания	1,50
	АЗС, СТО, предприятия торговли и общественного питания, моечный пункт, комнаты отдыха	3,50
	Кемпинг, АЗС, СТО, туалет, медицинский пункт, моечный пункт, предприятия торговли и общественного питания, площадка-стоянка	5,00
	Мотель, кемпинг, площадка-стоянка, туалет, предприятия торговли и общественного питания, АЗС, СТО, моечный пункт, медицинский пункт	9,5
	Пассажирская автостанция, площадка-стоянка, предприятия торговли и общественного питания, комнаты отдыха, пост ГИБДД	0,45 - 0,9
	Автовокзал, площадка-стоянка, предприятия торговли и общественного питания, медицинский пункт, пикет милиции	1,8

	Грузовая автостанция, площадка-стоянка, моечный пункт, комната отдыха, медицинский пункт, туалет	2,0 - 4,0
--	--	-----------

Примечания:

1. При водоснабжении комплекса от проектируемой артезианской скважины добавлять 1 га к указанной площади.

2. При сбросе канализационных стоков на проектируемые очистные сооружения к указанной площади добавлять 0,4 - 1,0 га в зависимости от типа очистных сооружений.

3. При проектировании котельной к площади комплекса добавлять от 0,4 до 0,7 га.

10.50. Нормативы минимальной обеспеченности населения пунктами технического осмотра на территории Алтайского края и муниципальных образований Алтайского края приведены в Приложении И.

10.51. Аэродромы и вертодромы следует размещать в соответствии с требованиями Федеральных правил использования воздушного пространства Российской Федерации, утвержденных постановлением Правительства Российской Федерации от 11.03.2010 N 138, СП 121.13330.2019, СанПиН 2.2.1/2.1.1.1200-03. Указанные требования должны соблюдаться также при реконструкции существующих и формировании новых жилых, общественно-деловых и рекреационных зон поселений в районах действующих аэродромов.

10.52. Для каждого аэродрома устанавливается приаэродромная территория. Границы приаэродромной территории определяются по внешней границе проекции полос воздушных подходов на земную или водную поверхность, а вне полос воздушных подходов - окружностью радиусом 30 км от контрольной точки аэродрома. Приаэродромная территория является зоной с особыми условиями использования территории и отображается в документах территориального планирования субъекта и соответствующих муниципальных образований.

10.53. В пределах приаэродромной территории запрещается проектирование, строительство и развитие городских и сельских поселений, а также строительство и реконструкция промышленных, сельскохозяйственных объектов, объектов капитального и индивидуального жилищного строительства и иных объектов без согласования со старшим авиационным начальником аэродрома.

10.54. Запрещается размещать в полосах воздушных подходов на удалении не менее 30 км, а вне полос воздушных подходов - не менее 15 км от контрольной точки аэродрома объекты выбросов отходов, животноводческие фермы, скотобойни и другие объекты, способствующие привлечению и массовому скоплению птиц.

10.55. В пределах границ района аэродрома (вертодрома, посадочной площадки) запрещается строительство без согласования старшего авиационного начальника аэродрома (вертодрома, посадочной площадки):

1) объектов высотой 50 м и более относительно уровня аэродрома (вертодрома);

2) линий связи и электропередачи, а также других источников радио- и электромагнитных излучений, которые могут создавать помехи для работы радиотехнических средств;

3) взрывоопасных объектов;

4) факельных устройств для аварийного сжигания сбрасываемых газов высотой 50 м и более (с учетом возможной высоты выброса пламени);

5) промышленных и иных предприятий и сооружений, деятельность которых может привести к ухудшению видимости в районе аэродрома (вертодрома).

10.56. Строительство и размещение объектов вне района аэродрома (вертодрома), если их истинная высота превышает 50 м, согласовываются с территориальным органом Федерального агентства воздушного транспорта.

10.57. Контрольная точка аэродромов располагается вблизи геометрического центра аэродрома:

при одной взлетно-посадочной полосе (ВПП) - в ее центре;

при двух параллельных ВПП - в середине прямой, соединяющей их центры;

при двух непараллельных ВПП - в точке пересечения перпендикуляров, восстановленных из центров ВПП.

10.58. Размер санитарно-защитной зоны для аэропортов, аэродромов устанавливается в каждом конкретном случае на основании расчетов рассеивания загрязнения атмосферного воздуха и физического воздействия на атмосферный воздух (шум, вибрация, ЭМП и др.), а также на основании результатов натуральных исследований и измерений и оценки риска для здоровья населения.

10.59. Размещение объектов водного транспорта осуществляется с учетом требований Кодекса внутреннего водного транспорта Российской Федерации от 07.03.2001 N 24-ФЗ.

10.60. Речные порты следует размещать на расстоянии не менее 100 м от жилой застройки. Расстояние от границ специализированных речных портов до жилой застройки следует принимать в соответствии с СанПиН 2.2.1/2.1.1.1200-03. Береговые базы и места стоянки маломерных судов, принадлежащих спортивным клубам и отдельным гражданам, следует размещать за пределами городов, а в пределах городов - вне жилых, общественно-деловых и рекреационных зон. Размер участка при одноярусном стеллажном хранении судов следует принимать (на одно место): для прогулочного флота - 27 кв. м, спортивного - 75 кв. м.

11. Транспорт и улично-дорожная сеть населенных пунктов

11.1. При проектировании следует предусматривать единую систему транспорта и улично-дорожной сети в увязке с планировочной структурой поселения и прилегающей к нему территории, обеспечивающую удобные, быстрые и безопасные транспортные связи со всеми функциональными зонами, с другими поселениями системы расселения, объектами, расположенными в пригородной зоне, объектами внешнего транспорта и автомобильными дорогами общей сети.

11.2. Затраты времени в городах на передвижение от мест проживания до мест работы для 90% трудящихся (в один конец) не должны превышать для городов с населением:

более 500 тыс. человек - 40 минут;

от 250 до 500 тыс. человек - 37 минут;

от 100 до 250 тыс. человек - 35 минут;

100 и менее тыс. человек - 30 минут.

11.3. Для ежедневно приезжающих на работу в город-центр из других поселений указанные нормы затрат времени допускается увеличивать, но не более чем в два раза.

11.4. Для жителей сельских поселений затраты времени на трудовые передвижения (пешеходные или с использованием транспорта) в пределах сельскохозяйственного предприятия, как правило, не должны превышать 30 минут. Для промежуточных значений расчетной численности населения городов указанные нормы затрат времени следует интерполировать.

11.5. Пропускную способность сети улиц, дорог и транспортных пересечений,

число мест хранения автомобилей в городских и сельских поселениях следует определять исходя из сложившегося и прогнозируемого уровня автомобилизации, а также плотности застройки территории. Для предварительных расчетов допускается принимать укрупненные показатели автомобилизации на расчетный срок, автомобилей на 1000 человек: 350 легковых автомобилей, 35 - 45 грузовых автомобилей и автобусов в зависимости от состава парка. Число мотоциклов и мопедов на 1000 человек следует принимать 50 - 100 единиц для городов с населением свыше 100 тыс. человек и 100 - 150 единиц для остальных поселений.

11.6. Число автомобилей, прибывающих в город из других поселений системы расселения, и транзитных определяется специальным расчетом.

11.7. Улично-дорожную сеть населенных пунктов следует проектировать в виде непрерывной системы с учетом функционального назначения улиц и дорог, интенсивности транспортного, велосипедного и пешеходного движения, архитектурно-планировочной организации территории и характера застройки. В составе улично-дорожной сети следует выделять улицы и дороги магистрального и местного значения, а также главные улицы. Категории улиц и дорог городов следует назначать в соответствии с классификацией, приведенной в таблице 14.

Таблица 14

Категория дорог и улиц	Основное назначение дорог и улиц
1	2
Магистральные дороги	
Скоростного движения	скоростная транспортная связь между удаленными промышленными и планировочными районами в крупнейших и крупных городах; выходы на внешние автомобильные дороги, к аэропортам, крупным зонам массового отдыха и поселениям в системе расселения. Пересечения с магистральными улицами и дорогами в разных уровнях
Регулируемого движения	транспортная связь между районами города на отдельных направлениях и участках преимущественно грузового движения, осуществляемого вне жилой застройки, выходы на внешние автомобильные дороги, пересечения с улицами и дорогами, как правило, в одном уровне
Магистральные улицы общегородского значения	
Непрерывного движения	транспортная связь между жилыми, промышленными районами и общественными центрами в крупнейших, крупных и больших городах, а также с другими магистральными улицами, городскими и внешними автомобильными дорогами. Обеспечение движения транспорта по основным направлениям в разных уровнях
Регулируемого движения	транспортная связь между жилыми, промышленными районами и центром города, центрами планировочных

	районов; выходы на магистральные улицы и дороги и внешние автомобильные дороги. Пересечения с магистральными улицами и дорогами, как правило, в одном уровне
Магистральные улицы районного значения	
Транспортно-пешеходные	транспортная и пешеходная связи между жилыми районами, а также между жилыми и промышленными районами, общественными центрами, выходы на другие магистральные улицы
Пешеходно-транспортные	пешеходная и транспортная связи (преимущественно общественный пассажирский транспорт) в пределах планировочного района
Улицы и дороги местного значения	
Улицы в жилой застройке	транспортная (без пропуска грузового и общественного транспорта) и пешеходная связи на территории жилых районов (микрорайонов), выходы на магистральные улицы и дороги регулируемого движения
Улицы и дороги в научно-производственных, промышленных и коммунально-складских зонах (районах)	транспортная связь преимущественно легкового и грузового транспорта в пределах зон (районов), выходы на магистральные городские дороги. Пересечения с улицами и дорогами устраиваются в одном уровне
Пешеходные улицы и дороги	пешеходная связь с местами приложения труда, организациями обслуживания, в том числе в пределах общественных центров, местами отдыха и остановочными пунктами общественного транспорта
Парковые дороги	транспортная связь в пределах территории парков преимущественно для движения легковых автомобилей
Проезды	подъезд транспортных средств к жилым и общественным зданиям, организациям и другим объектам городской застройки внутри районов, микрорайонов, кварталов
Велосипедные дорожки	проезд на велосипедах по свободным от других видов транспортного движения трассам к местам отдыха, общественным центрам, а в крупнейших и крупных городах - связь в пределах планировочных районов

Примечания:

1. Главные улицы, как правило, выделяются из состава транспортно-пешеходных, пешеходно-транспортных и пешеходных улиц и являются основой

архитектурно-планировочного построения общегородского центра.

2. В зависимости от величины и планировочной структуры города, объемов движения указанные основные категории улиц и дорог допускается дополнять или применять их неполный состав. Если расчетные затраты времени на трудовые передвижения превышают установленные настоящими нормами, допускается при наличии специальных обоснований принимать категории магистральных улиц и дорог, приведенные в настоящей таблице, для групп городов с большей численностью населения.

3. В условиях реконструкции, а также для улиц районного значения допускается устройство магистралей или их участков, предназначенных только для пропуска средств общественного транспорта, с организацией трамвайно-пешеходного, троллейбусно-пешеходного или автобусно-пешеходного движений.

4. В зоне исторической застройки города и поселений следует предусматривать исключение или сокращение объемов движения наземного транспорта через территорию исторического ядра общегородского центра: устройство обходных магистральных улиц, улиц с ограниченным движением транспорта, пешеходных улиц и зон; размещение стоянок автомобилей преимущественно по периметру этого ядра.

11.8. Расчетные параметры улиц и дорог города следует принимать по таблице 15, сельских поселений - по таблице 16.

Таблица 15

Категория дорог и улиц	Расчетная скорость движения, км/ч	Ширина полосы движения, м	Число полос движения	Наименьший радиус кривых в плане, м	Наибольший продольный уклон, промилле	Ширина пешеходной части тротуара, м
1	2	3	4	5	6	7
Магистральные дороги						
скоростного движения	120	3,75	4 - 8	600	30	-
регулируемого движения	80	3,50	2 - 6	400	50	-
Магистральные улицы общегородского значения						
непрерывного движения	100	3,75	4 - 8	500	40	4,5
регулируемого движения	80	3,50	4 - 8	400	50	3,0
Магистральные улицы районного значения						
транспортно-пешеходные	70	3,50	2 - 4	250	60	2,25

пешеходно-транспортные	50	4,00	2	125	40	3,0
Улицы и дороги местного значения						
улицы в жилой застройке	40	3,00	2 - 3 <*>	90	70	1,5
улицы и дороги научно-производственных, промышленных и коммунально-складских районов	30	3,00	2	50	80	1,5
	50	3,50	2 - 4	90	60	1,5
	40	3,50	2 - 4	90	60	1,5
парковые дороги	40	3,00	2	75	80	-
Проезды						
основные	40	2,75	2	50	70	1,0
второстепенные	30	3,50	1	25	80	0,75
Пешеходные улицы						
основные	-	1,00	по расчету	-	40	по проекту
второстепенные	-	0,75	то же	-	60	то же
Велосипедные дорожки						
обособленные	20	1,50	1 - 2	30	40	-
изолированные	30	1,50	2 - 4	50	30	-

 <*> С учетом использования одной полосы для стоянок легковых автомобилей.

Примечания:

1. Ширина улиц и дорог определяется расчетом в зависимости от интенсивности движения транспорта и пешеходов, состава размещаемых в пределах поперечного профиля элементов (проезжих частей, технических полос для прокладки подземных коммуникаций, тротуаров, зеленых насаждений и др.), с учетом санитарно-гигиенических требований и требований гражданской обороны. Как правило, ширина улиц и дорог в планируемых красных линиях принимается: магистральных дорог - 50 - 75 м; магистральных улиц - 40 - 80 м; улиц и дорог

местного значения - 15 - 25 м.

2. В условиях сложного рельефа или реконструкции, а также в зонах с высокой градостроительной ценностью территории допускается снижать расчетную скорость движения для дорог скоростного и улиц непрерывного движения на 10 км/ч с уменьшением радиусов кривых в плане и увеличением продольных уклонов.

3. В местностях с объемом снегоприноса за зиму более 600 куб. м/м в пределах проезжей части улиц и дорог следует предусматривать полосы шириной до 3 м для складирования снега.

4. В ширину пешеходной части тротуаров и дорожек не включаются площади, необходимые для размещения киосков, скамеек и т.п.

5. В местностях с объемом снегоприноса более 200 куб. м/м ширину тротуаров на магистральных улицах следует принимать не менее 3 м.

6. В условиях реконструкции на улицах местного значения, а также при расчетном пешеходном движении менее 50 чел./ч в обоих направлениях допускается устройство тротуаров и дорожек шириной 1 м.

7. При непосредственном примыкании тротуаров к стенам зданий, опорным стенкам или оградкам следует увеличивать их ширину не менее чем на 0,5 м.

8. Допускается предусматривать поэтапное достижение расчетных параметров магистральных улиц и дорог, транспортных пересечений с учетом конкретных размеров движения транспорта и пешеходов при обязательном резервировании территории и подземного пространства для перспективного строительства.

9. В малых, средних и больших городах, а также в условиях реконструкции и при организации одностороннего движения транспорта допускается использовать параметры магистральных улиц районного значения для проектирования магистральных улиц общегородского значения.

10. В сложившейся малоэтажной жилой застройке городов и сельских населенных пунктов параметры жилых улиц допускается принимать с учетом существующих, при условии обеспечения требований пожарной безопасности.

Таблица 16

Категория сельских улиц и дорог	Основное назначение	Расчетная скорость движения, км/ч	Ширина полосы движения, м	Число полос движения	Ширина пешеходной части тротуара, м
1	2	3	4	5	6
Поселковая дорога	связь сельского поселения с внешними дорогами общей сети	60	3,5	2	-
Главная улица	связь жилых территорий с общественным центром	40	3,5	2 - 3	1,5 - 2,25
Улица в жилой					

застройке					
основная	связь внутри жилых территорий с главной улицей по направлениям с интенсивным движением	40	3,0	2	1,0 - 1,5
второстепенная (переулок)	связь между основными жилыми улицами	30	2,75	2	1,0
проезд	связь жилых домов, расположенных в глубине квартала, с улицей	20	2,75 - 3,0	1	0 - 1,0
Хозяйственный проезд, скотопроезд	прогон личного скота и проезд грузового транспорта к приусадебным участкам	30	4,5	1	-

11.9. Расстояние от края основной проезжей части магистральных дорог до линии регулирования жилой застройки следует принимать не менее 50 м, а при условии применения шумозащитных устройств, обеспечивающих требования СП 51.13330.2011, не менее 25 м.

11.10. Расстояние от края основной проезжей части улиц, местных или боковых проездов до линии застройки следует принимать не более 25 м. В случаях превышения указанного расстояния следует предусматривать на расстоянии не ближе 5 м от линии застройки полосу шириной 6 м, пригодную для проезда пожарных машин.

11.11. В конце проезжих частей тупиковых улиц и дорог следует устраивать площадки с островками диаметром не менее 16 м для разворота автомобилей и не менее 30 м при организации конечного пункта для разворота средств общественного пассажирского транспорта. Использование поворотных площадок для стоянки автомобилей не допускается.

11.12. На магистральных улицах регулируемого движения допускается предусматривать велосипедные дорожки, выделенные разделительными полосами. В зонах массового отдыха населения и на других озелененных территориях следует предусматривать велосипедные дорожки, изолированные от улиц, дорог и пешеходного движения. Велосипедные дорожки одностороннего и двустороннего движения могут устраиваться при наименьшем расстоянии безопасности от края велодорожки:

до тротуаров - 0,5 м;

до проезжей части, опор, деревьев - 0,75 м;

до стоянок автомобилей и остановок общественного транспорта - 1,5 м.

11.13. Допускается устраивать велосипедные полосы по краю проезжей части улиц и дорог с выделением их маркировкой двойной линией. Ширина полосы должна быть не менее 1,2 м при движении в направлении транспортного потока и не менее 1,5 м при встречном движении. Ширина велосипедной полосы, устраиваемой вдоль тротуара, должна быть не менее 1 м.

11.13.1. Велосипедные дорожки и полосы для велосипедистов следует предусматривать в соответствии с требованиями и рекомендациями, установленными Методическими рекомендациями о применении нормативов и норм при определении потребности субъектов Российской Федерации в объектах физической культуры и спорта, утвержденными приказом Министерства спорта Российской Федерации от 21.03.2018 N 244, ГОСТ 33150-2014, СП 42.13330.2016.

11.14. Радиусы закругления проезжей части улиц и дорог по кромке тротуаров и разделительных полос следует принимать не менее:

для магистральных улиц и дорог регулируемого движения - 8 м;

местного значения - 5 м;

на транспортных площадях - 12 м.

11.15. В стесненных условиях и при реконструкции радиусы закругления магистральных улиц и дорог регулируемого движения допускается уменьшать, но принимать не менее 6 м, на транспортных площадях - 8 м.

11.16. При отсутствии бордюрного ограждения, а также в случае применения минимальных радиусов закругления ширину проезжей части улиц и дорог следует увеличивать на 1 м на каждую полосу движения за счет боковых разделительных полос или уширения с внешней стороны. Для общественного транспорта (трамвай, троллейбус, автобус) радиусы закругления устанавливаются в соответствии с техническими требованиями эксплуатации этих видов транспорта.

11.17. На нерегулируемых перекрестках и примыканиях улиц и дорог, а также пешеходных переходах необходимо предусматривать треугольники видимости. Размеры сторон равнобедренного треугольника для условий "транспорт - транспорт" при скорости движения 40 и 60 км/ч должны быть соответственно не менее: 25 м и 40 м. Для условий "пешеход - транспорт" размеры прямоугольного треугольника видимости должны быть при скорости движения транспорта 25 и 40 км/ч соответственно 8 x 40 м и 10 x 50 м.

11.18. В пределах треугольников видимости не допускается размещение зданий, сооружений, передвижных предметов (киосков, фургонов, реклам, малых архитектурных форм и др.), деревьев и кустарников высотой более 0,5 м.

11.19. В условиях сложившейся застройки, не позволяющей организовать необходимые треугольники видимости, безопасное движение транспорта и пешеходов следует обеспечивать средствами регулирования и специального технического оборудования.

11.20. В местах размещения домов для престарелых и инвалидов, медицинских организаций и других организаций массового посещения населением следует предусматривать пешеходные пути с возможностью проезда механических инвалидных колясок. При этом высота вертикальных препятствий (бортовые камни, поребрики) на пути следования не должна превышать 5 см; не допускаются крутые (более 100 промилле) короткие ramпы, а также продольные уклоны тротуаров и пешеходных дорог более 50 промилле. На путях с уклонами 30 - 60 промилле необходимо не реже чем через 100 м устраивать горизонтальные участки длиной не менее 5 м.

11.21. На магистральных улицах и дорогах регулируемого движения в пределах застроенной территории следует предусматривать пешеходные

переходы в одном уровне с интервалом 200 - 300 м.

11.22. Пешеходные переходы в разных уровнях, оборудованные лестницами и пандусами, следует предусматривать с интервалом:

400 - 800 м - на дорогах скоростного движения, линиях скоростного трамвая и железных дорогах;

300 - 400 м - на магистральных улицах непрерывного движения.

11.23. Допускается устройство пешеходных переходов в разных уровнях на магистральных улицах регулируемого движения при пешеходном потоке через проезжую часть более 3000 чел./час.

11.24. Пешеходные пути (тротуары, площадки, лестницы) у административных и торговых центров, гостиниц, театров, выставок и рынков следует проектировать из условий обеспечения плотности пешеходных потоков в час "пик" не более 0,3 чел./кв. м; на предзаводских площадях, у спортивно-зрелищных учреждений, кинотеатров, вокзалов - 0,8 чел./кв. м.

11.25. Вид общественного пассажирского транспорта следует выбирать на основании расчетных пассажиропотоков и дальностей поездок пассажиров. Провозная способность различных видов транспорта, параметры устройств и сооружений (платформы, посадочные площадки) определяются при норме наполнения подвижного состава на расчетный срок 4 чел./кв. м свободной площади пола пассажирского салона для обычных видов наземного транспорта и 3 чел./кв. м - для скоростного транспорта.

11.26. Линии наземного общественного пассажирского транспорта следует предусматривать на магистральных улицах и дорогах с организацией движения транспортных средств в общем потоке по выделенной полосе проезжей части или на обособленном полотне.

11.27. В зоне исторической застройки в случае невозможности обеспечения нормативной пешеходной доступности остановок общественного пассажирского транспорта допускается устройство местной системы специализированных видов транспорта.

11.28. Через межмагистральные территории площадью свыше 100 га, в условиях реконструкции свыше 50 га допускается прокладывать линии общественного пассажирского транспорта по пешеходно-транспортным улицам или обособленному полотну. Интенсивность движения средств общественного транспорта не должна превышать 30 ед./час в двух направлениях, а расчетная скорость движения - 40 км/ч.

11.29. Плотность сети линий наземного общественного пассажирского транспорта на застроенных территориях необходимо принимать в зависимости от функционального использования и интенсивности пассажиропотоков, как правило, в пределах 1,5 - 2,5 км/кв. км. В центральных районах крупных городов плотность этой сети допускается увеличивать до 4,5 км/кв. км.

11.30. Дальность пешеходных подходов до ближайшей остановки общественного пассажирского транспорта следует принимать не более 500 м. В общегородском центре дальность пешеходных подходов до ближайшей остановки общественного пассажирского транспорта от объектов массового посещения должна быть не более 250 м; в производственных и коммунально-складских зонах - не более 400 м от проходных предприятий; в зонах массового отдыха и спорта - не более 800 м от главного входа.

11.31. В условиях сложного рельефа при отсутствии специального подъемного пассажирского транспорта указанные расстояния следует уменьшать на 50 м на каждые 10 м преодолеваемого перепада рельефа.

11.32. В районах индивидуальной усадебной жилой застройки дальность пешеходных подходов к ближайшей остановке общественного транспорта может

быть увеличена в больших и крупных городах до 600 м, в малых и средних - до 800 м.

11.33. Расстояния между остановочными пунктами на линиях общественного пассажирского транспорта в пределах территории поселений следует принимать: для автобусов, троллейбусов и трамваев - 400 - 600 м, экспресс-автобусов и скоростных трамваев - 800 - 1200 м, электрифицированных железных дорог - 1500 - 2000 м.

11.34. В пересадочных узлах независимо от величины расчетных пассажиропотоков время передвижения на пересадку пассажиров не должно превышать 3 минут без учета времени ожидания транспорта. Коммуникационные элементы пересадочных узлов, разгрузочные площадки перед объектами массового посещения следует проектировать из условий обеспечения расчетной плотности движения потоков не более: 1,0 чел./кв. м - при одностороннем движении, 0,8 чел./кв. м - при встречном движении, 0,5 чел./кв. м - при устройстве распределительных площадок в местах пересечения.

11.35. На селитебных территориях и на прилегающих к ним производственных территориях следует предусматривать гаражи и открытые стоянки для постоянного хранения не менее 90% расчетного числа индивидуальных легковых автомобилей при пешеходной доступности не более 800 м, а в районах реконструкции или с неблагоприятной гидрогеологической обстановкой - не более 1500 м.

11.36. Стоянки (в том числе открытые) для временного хранения легковых автомобилей следует предусматривать из расчета не менее чем для 70% расчетного парка индивидуальных легковых автомобилей, в том числе на территориях:

- жилых районов - 25%;
- промышленных и коммунально-складских зон (районов) - 25%;
- общегородских и специализированных центров - 5%;
- зон массового кратковременного отдыха - 15%.

11.37. Расчетное число машино-мест в зависимости от типов жилых домов по уровню комфорта при застройке многоквартирными жилыми домами следует принимать не менее значений, приведенных в Приложении И.

11.38. Допускается предусматривать сезонное хранение 10 - 15% парка легковых автомобилей в гаражах и на открытых стоянках, расположенных за пределами селитебных территорий поселения.

11.39. При определении общей потребности в местах для хранения следует также учитывать другие индивидуальные транспортные средства (мотоциклы, мотороллеры, мотоколяски, мопеды) с приведением их к одному расчетному виду (легковому автомобилю) с применением следующих коэффициентов:

- мотоциклы и мотороллеры с колясками, мотоколяски - 0,5;
- мотоциклы и мотороллеры без колясок - 0,25;
- мопеды и велосипеды - 0,1.

11.40. Допускается предусматривать открытые стоянки для временного и постоянного хранения автомобилей в пределах улиц и дорог, граничащих с жилыми районами и микрорайонами. Подземные автостоянки допускается размещать также на незастроенной территории (под проездами, улицами, площадями, скверами, газонами и др.).

11.41. На территории жилых районов и микрорайонов в больших и крупных городах следует предусматривать места для хранения автомобилей в подземных, надземных гаражах-стоянках и открытых площадках в соответствии с требованиями настоящих нормативов.

11.42. Гаражи для легковых автомобилей, встроенные или встроенно-пристроенные к жилым и общественным зданиям (за исключением дошкольных

образовательных и общеобразовательных организаций и лечебно-профилактических медицинских организаций со стационаром), необходимо предусматривать в соответствии с требованиями СП 54.13330.2016 и СП 118.13330.2012.

11.43. Гаражи боксового типа для постоянного хранения автомобилей и других мототранспортных средств, принадлежащих инвалидам, следует предусматривать в радиусе пешеходной доступности не более 200 м от входов в жилые дома. Число мест принимается по заданию на проектирование.

11.44. В районах с неблагоприятной гидрогеологической обстановкой, ограничивающей или исключаящей возможность устройства подземных гаражей, требование пункта 11.42 следует обеспечивать путем строительства наземных или наземно-подземных сооружений с последующей обсыпкой грунтом и использованием земляной кровли для спортивных и хозяйственных площадок.

11.45. Расстояние пешеходных подходов от стоянок для временного хранения легковых автомобилей следует принимать не более:

до входов в жилые дома - 100 м;

до пассажирских помещений вокзалов, входов в места крупных организаций торговли и общественного питания - 150 м;

до прочих организаций и предприятий обслуживания населения и административных зданий - 250 м;

до входов в парки, на выставки и стадионы - 400 м.

11.46. Нормы расчета стоянок легковых автомобилей допускается принимать в соответствии с Приложением И (таблица И-1).

11.47. Расчетные показатели машино-мест для постоянного и временного хранения автомобилей, а также показатели обеспечения местами хранения автомобилей в зависимости от типов жилых домов следует определять в соответствии с Приложением И (таблицы И-2 и И-4). Размер земельных участков гаражей и стоянок легковых автомобилей в зависимости от их этажности следует принимать на одно машино-место в соответствии с Приложением И (таблица И-3).

11.48. Размеры территории наземного гаража-стоянки должны соответствовать габаритам застройки для исключения использования прилегающей территории под автостоянку.

11.49. Наименьшие расстояния до въездов в гаражи и выездов из них следует принимать: от перекрестков магистральных улиц - 50 м, улиц местного значения - 20 м, от остановочных пунктов общественного пассажирского транспорта - 30 м.

11.50. Въезды в подземные гаражи легковых автомобилей и выезды из них следует принимать в соответствии с СанПиН 2.2.1/2.1.1.1200-03.

11.51. Гаражи ведомственных автомобилей и легковых автомобилей специального назначения, грузовых автомобилей, такси и проката, автобусные парки, а также базы централизованного технического обслуживания и сезонного хранения автомобилей и пункты проката автомобилей следует размещать в производственных зонах городов, принимая размеры их земельных участков согласно Приложению К.

11.52. Противопожарные расстояния от открытых площадок (в том числе с навесом) для хранения автомобилей до зданий и сооружений предприятий (по обслуживанию автомобилей, промышленных, сельскохозяйственных и др.) должны приниматься в соответствии с СП 113.13330.2016.

11.53. Санитарные разрывы от мест хранения и обслуживания легкового автотранспорта до объектов застройки следует принимать с учетом требований СанПиН 2.2.1/2.1.1.1200-03 в соответствии с таблицей 17.

Таблица 17

Объекты, до которых исчисляется санитарный разрыв	Расстояние, м				
	открытые автостоянки и паркинги вместимостью, машино-мест				
	10 и менее	11 - 50	51 - 100	101 - 300	свыше 300
Фасады жилых домов и торцы с окнами	10	15	25	35	50
Торцы жилых домов без окон	10	10	15	25	35
Территории дошкольных образовательных и общеобразовательных организаций, ПТУ, техникумов, площадок для отдыха, игр и спорта	25	50	50	50	50
Территории лечебно-профилактических медицинских организаций, открытые спортивные сооружения общего пользования, места отдыха населения (сады, скверы, парки)	25	50	по расчетам	по расчетам	по расчетам

Примечания:

1. Разрыв от наземных гаражей-стоянок, паркингов закрытого типа принимается на основании результатов расчетов рассеивания загрязнений в атмосферном воздухе и уровней физического воздействия.

2. При размещении наземных гаражей-стоянок, паркингов, автостоянок должны быть соблюдены нормативные требования обеспеченности придомовой территории с необходимыми элементами благоустройства по площади и наименованиям.

3. Наземные гаражи-стоянки, паркинги, автостоянки вместимостью свыше 500 машино-мест следует размещать на территории промышленных и коммунально-складских зон.

4. Для подземных, полуподземных и обвалованных гаражей-стоянок регламентируется лишь расстояние от въезда - выезда и от вентиляционных шахт до территории дошкольных образовательных и общеобразовательных организаций, лечебно-профилактических медицинских организаций, жилых домов, площадок отдыха и др., которое должно составлять не менее 15 м.

В случае размещения подземных, полуподземных и обвалованных гаражей-стоянок в жилом доме расстояние от въезда - выезда до жилого дома не регламентируется. Достаточность разрыва обосновывается расчетами загрязнения атмосферного воздуха и акустическими расчетами.

5. Разрыв от проездов автотранспорта из гаражей-стоянок, паркингов, автостоянок до нормируемых объектов должен быть не менее 7 м.

6. Вентиляционные выбросы из подземных гаражей-стоянок, расположенных под жилыми и общественными зданиями, должны быть организованы на 1,5 м выше конька крыши самой высокой части здания.

7. На эксплуатируемой кровле подземного гаража-стоянки допускается размещать площадки отдыха, детские, спортивные, игровые и др. сооружения, на расстоянии 15 м от вентиляционных шахт, въездов - выездов, проездов, при условии озеленения эксплуатируемой кровли и обеспечении предельно допустимой концентрации в устье выброса в атмосферу.

8. Размеры территории наземного гаража-стоянки должны соответствовать габаритам застройки, для исключения использования прилегающей территории под автостоянку.

9. Разрыв от территорий подземных гаражей-стоянок не лимитируется.

10. Требования, отнесенные к подземным гаражам, распространяются на размещение обвалованных гаражей-стоянок.

11. Для гостевых автостоянок жилых домов разрывы не устанавливаются.

12. Разрывы, приведенные в таблице 17, могут приниматься с учетом интерполяции.

13. Санитарный разрыв от станций технического обслуживания (осмотра) при числе постов до 5 (без малярно-жестяжных работ) - 50 м, от 5 до 10 - 100 м. Санитарный разрыв от моек автомобилей при количестве постов до 2 - 50 м, от 2 до 5 - 100 м.

11.54. Противопожарные расстояния от мест хранения и обслуживания легкового автотранспорта до объектов застройки следует принимать с учетом требований Федерального закона от 22.07.2008 N 123-ФЗ "Технический регламент о требованиях пожарной безопасности" и в соответствии с таблицей 18.

Таблица 18

Здания, до которых определяются противопожарные расстояния	Противопожарные расстояния до соседних зданий, м					
	от коллективных гаражей и организованных открытых автостоянок при числе легковых автомобилей				от станций технического обслуживания автомобилей при числе постов	
	10 и менее	11 - 50	51 - 100	101 - 300	10 и менее	11 - 30
Общественные здания	10(12)	10(12)	15	25	15	20
Границы земельных участков дошкольных образовательных и общеобразовательных организаций	15	25	25	50	50	50
Границы земельных участков лечебно-профилактических медицинских организаций	25	50	50	50	50	50

Примечания:

1. При количестве мест хранения автомобилей более 300 противопожарные расстояния принимаются с учетом обеспечения пожарной безопасности и санитарных разрывов, но не менее 50 м.
2. В скобках указаны значения для гаражей III и IV степеней огнестойкости.

IV. Расчетные показатели объектов инженерной инфраструктуры

12. Водоснабжение и водоотведение

12.1. Проектирование, строительство, реконструкция и (или) модернизация (расширение существующих) инженерных сетей осуществляется в соответствии с требованиями действующего законодательства Российской Федерации и Алтайского края.

12.2. Проектирование систем хозяйственно-питьевого водоснабжения и канализации города и других населенных пунктов следует производить в соответствии с требованиями СП 31.13330.2012, СП 32.13330.2018 с учетом санитарно-гигиенической надежности получения питьевой воды, экологических и ресурсосберегающих требований.

12.3. Жилая и общественная застройка населенных пунктов, включая индивидуальную усадебную и блокированную жилую застройку с участками, а также производственные объекты должны быть обеспечены централизованными или локальными системами водоснабжения и канализации. В жилых зонах, не обеспеченных централизованным водоснабжением и канализацией, размещение многоэтажных жилых домов не допускается.

12.4. Выбор источников хозяйственно-питьевого водоснабжения необходимо осуществлять в соответствии с требованиями СанПиН 2.1.4.1110-02, ГОСТ 2761-84, а также с учетом норм радиационной безопасности при положительном заключении органов государственного санитарно-эпидемиологического надзора по выбору площадки.

12.5. Размеры земельных участков для станций очистки воды в зависимости от их производительности (тыс. куб. м/сутки) следует принимать по проекту, но не более:

- до 0,8 - 1 га;
- от 0,8 до 12 - 2 га;
- от 12 до 32 - 3 га;
- от 32 до 80 - 4 га;
- от 80 до 125 - 6 га;
- от 125 до 250 - 12 га;
- от 250 до 400 - 18 га;
- от 400 до 800 - 24 га.

12.6. Размеры земельных участков для очистных сооружений канализации следует принимать не более указанных в таблице 19.

Таблица 19

Производительность очистных сооружений канализации, тыс. куб. м/сутки	Размеры земельных участков, га		
	очистных сооружений	иловых площадок	биологических прудов глубокой очистки сточных вод

1	2	3	4
до 0,7	0,5	0,2	-
от 0,7 до 17	4	3	3
от 17 до 40	6	9	6
от 40 до 130	12	25	20
от 130 до 175	14	30	30
от 175 до 280	18	55	-

Примечание:

Размеры земельных участков очистных сооружений производительностью свыше 280 тыс. куб. м/сутки следует принимать по проектам, разработанным в установленном порядке, проектам аналогичных сооружений или по данным специализированных организаций при согласовании с органами санэпиднадзора.

12.7. Размеры земельных участков очистных сооружений локальных систем канализации и их санитарно-защитных зон следует принимать в зависимости от грунтовых условий и количества сточных вод, но не более 0,25 га, в соответствии с требованиями СП 32.13330.2018. Размеры земельных участков для станций очистки воды в зависимости от их производительности (тыс. куб. м/сутки) следует принимать по проекту, но не более:

- до 0,8 - 1 га;
- от 0,8 до 12 - 2 га;
- от 12 до 32 - 3 га;
- от 32 до 80 - 4 га;
- от 80 до 125 - 6 га;
- от 125 до 250 - 12 га;
- от 250 до 400 - 18 га;
- от 400 до 800 - 24 га.

12.8 При отсутствии централизованной системы канализации следует предусматривать по согласованию с местными органами санитарно-эпидемиологической службы локальные очистные сооружения, сливные станции. Размеры земельных участков, отводимых под сливные станции, локальные очистные сооружения и их санитарно-защитные зоны, следует принимать в соответствии с СП 32.13330.2018, СанПиН 2.2.1/2.1.1.1200-03.

13. Дождевая канализация

13.1. Проектирование дождевой канализации следует осуществлять на основании действующих нормативных документов: СанПиН 2.1.5.980-00, СП 32.13330.2018, Водного кодекса Российской Федерации.

13.2. Возможно применение общесплавной (совместно с хозяйственной) и раздельной систем канализации. Предпочтение следует отдавать раздельной системе. Отвод поверхностных вод должен осуществляться со всего бассейна стока территории городов и сельских населенных пунктов со сбросом из сети дождевой канализации преимущественно после очистки в водотоки и водоемы. Утилизацию снежных и ледовых масс, собираемых и вывозимых с территорий поселений, рекомендуется осуществлять с применением снегоплавильных камер, расположенных на канализационных коллекторах с использованием теплоты

канализационных стоков. Не допускается выпуск поверхностного стока в непроточные водоемы, в размываемые овраги, в замкнутые ложбины, заболоченные территории, в черте населенных пунктов, I пояса зоны санитарной охраны (ЗСО) и в соответствии с СанПиН 2.1.5.980-00.

13.3. В водоемы, предназначенные для купания, возможен сброс поверхностных сточных вод при условии их глубокой очистки.

13.4. Для определения размеров отводящих труб и водосточных каналов необходимо учитывать расчетный максимальный расход дождевой воды, поступающей в сеть с учетом расчетной интенсивности дождя, его продолжительности, коэффициента стока и площади водосбора.

13.5. На территории города следует, как правило, применять закрытую систему водоотвода. Применение открытых водоотводящих устройств допускается в средних и малых городах, сельских населенных пунктах, на парковых территориях с устройством мостков или труб на пересечении с дорогами. Минимальный диаметр водостоков принимается равным 400 мм. Рекомендуется применение открытых водоотводящих устройств в виде кюветных лотков, сопутствующих автомагистралям, и в районах малоэтажного строительства. Открытая дождевая канализация состоит из лотков и канав разного размера с искусственной или естественной одеждой и выпусков упрощенных конструкций. Дождеприемники при этом не устраивают.

13.6. Система водоотвода поверхностных вод должна учитывать возможность приема дренажных вод из сопутствующих дренажей, теплосетей и общих коллекторов подземных коммуникаций. Поступление в дождеприемные колодцы незначительных по объему вод от полива замощенных территорий и зеленых насаждений в расчет не принимаются. При технической возможности и согласовании с уполномоченными органами охраны окружающей среды возможно использовать эти воды для подпитки декоративных водоемов с подачей по отдельно прокладываемому трубопроводу.

13.7. Расчет водосточной сети следует производить на дождевой сток по СП 32.13330.2018. При однократном превышении расчетной интенсивности, при которой коллектор дождевой канализации должен пропускать лишь часть расхода дождевого стока, остальная его часть временно затопляет проезжую часть улиц и при наличии уклона стекает по ее лоткам. Высота затопления улиц при этом должна быть меньше высоты затопления подвальных и полуподвальных помещений. Период однократного переполнения сети дождевой канализации принимается в зависимости от характера территории, площади территории и величины интенсивности дождя по СП 32.13330.2018.

13.8. Очистку поверхностных вод с территории города следует осуществлять на локальных или групповых очистных сооружениях различного типа. Расчетный расход дождевого стока, направляемого на очистку, следует определять при периоде однократного превышения интенсивности предельного дождя (0,05 - 0,1) года.

13.9. Поверхностный сток с территории промышленных предприятий, складских хозяйств, автохозяйств, иных загрязненных участков, расположенных на территориях жилых и общественно-деловых зон (загрязненных токсичными веществами органического и неорганического происхождения), должен подвергаться очистке на локальных (самостоятельных) очистных сооружениях с преимущественным повторным использованием очищенных вод на производственные нужды по замкнутым циклам.

13.10. К отведению поверхностного стока с промышленных и жилых территорий в водные объекты предъявляются такие же требования, как и к сточным водам (СанПиН 2.1.5.980-00). Целесообразность очистки непосредственно

расчетного расхода дождевого стока либо его регулирования (аккумулирования) надлежит определять технико-экономическими расчетами.

13.11. Качество очистки поверхностных сточных вод, сбрасываемых в водные объекты, должно отвечать требованиям СанПиН 2.1.5.980-00, Водного кодекса Российской Федерации и категории водопользования водоема.

13.12. Санитарно-защитную зону (СЗЗ) от очистных сооружений поверхностного стока открытого типа до жилой территории следует принимать 100 м, закрытого типа - 50 м.

14. Санитарная очистка

14.1. Санитарная очистка территорий городского и сельских поселений должна осуществляться с учетом требований СанПиН 42-128-4690-88 и обеспечивать во взаимосвязи с системой канализации сбор и утилизацию (удаление, обезвреживание) бытовых и производственных отходов с учетом экологических и ресурсосберегающих требований.

14.2. Количество бытовых отходов определяется по расчету с учетом Приложения Л к настоящим нормативам.

14.3. Размеры земельных участков и санитарно-защитных зон предприятий и сооружений по обезвреживанию, транспортировке и переработке бытовых отходов следует принимать по таблице 21.

Таблица 21

Предприятия и сооружения	Площади земельных участков на 1000 т бытовых отходов, га	Размеры санитарно-защитных зон, м
1	2	3
Мусороперерабатывающие и мусоросжигательные предприятия мощностью, тыс. т в год		
до 100	0,05	300
свыше 100	0,05	500
Склады компоста	0,04	300
Полигоны	0,02 - 0,05	500
Поля компостирования	0,5 - 1	500
Мусороперегрузочные станции	0,04	100
Сливные станции	0,02	300
Поля складирования и захоронения обезвреженных осадков (по сухому веществу)	0,3	1000

Примечания:

1. Наименьшие размеры площадей полигонов относятся к сооружениям, размещаемым на песчаных грунтах.

2. Для мусороперерабатывающих и мусоросжигательных предприятий в случае выбросов в атмосферный воздух вредных веществ размер санитарно-защитной зоны должен быть уточнен расчетами рассеивания загрязнений.

15. Энерго-, тепло-, газоснабжение и средства связи

15.1. Расход энергоносителей и потребность в мощности источников следует определять:

для промышленных и сельскохозяйственных предприятий по заявкам действующих предприятий, проектам новых, реконструируемых или аналогичных предприятий, а также по укрупненным отраслевым показателям с учетом местных особенностей;

для хозяйственно-бытовых и коммунальных нужд в соответствии с действующими отраслевыми нормами по электро-, тепло- и газоснабжению.

15.2. Укрупненные показатели электропотребления допускается принимать в соответствии с Приложением М.

15.3. Определение расчетных показателей при определении потребляемой присоединенной мощности и расходов электроэнергии присоединенными потребителями осуществляется в соответствии с РД 34.20.185-94.

15.4. Электроснабжение городов и сельских населенных пунктов следует предусматривать от районной энергетической системы. В случае невозможности или нецелесообразности присоединения к районной энергосистеме электроснабжение предусматривается от отдельных электростанций. Электроснабжение городов, как правило, должно осуществляться не менее чем от двух независимых источников электроэнергии.

15.5. Тепловые электростанции следует размещать вблизи центра тепловых и электрических нагрузок, как правило, за пределами городских территорий, с подветренной стороны по отношению к жилым, общественно-деловым и рекреационным зонам.

15.6. Размеры санитарно-защитных зон от тепловых электростанций до границ жилой и общественной застройки следует определять с учетом требований СанПиН 2.2.1/2.1.1.1200-03.

15.7. Воздушные линии электропередачи (далее - ВЛ) напряжением 110 кВ и выше допускается размещать только за пределами жилых и общественно-деловых зон. Транзитные линии электропередачи напряжением до 220 кВ и выше не допускается размещать в пределах границ поселений, за исключением резервных территорий. Ширина коридора высоковольтных линий и допустимый режим его использования, в том числе для получения сельскохозяйственной продукции, определяются санитарными правилами и нормами.

15.8. Прокладку электрических сетей напряжением 110 кВ и выше к понижающим подстанциям глубокого ввода в пределах жилых и общественно-деловых, а также курортных зон следует предусматривать кабельными линиями.

15.9. При реконструкции городов следует предусматривать вынос за пределы жилых и общественно-деловых зон существующих ВЛ электропередачи напряжением 35 - 110 кВ и выше или замену ВЛ кабельными.

15.10. Во всех территориальных зонах городов и других поселений при застройке зданиями в 4 этажа и выше электрические сети напряжением до 20 кВ включительно (на территории курортных зон сети всех напряжений) следует

предусматривать кабельными линиями.

15.11. При размещении отдельно стоящих распределительных пунктов и трансформаторных подстанций напряжением 10(6) - 20 кВ при числе трансформаторов не более двух мощностью каждого до 1000 кВА расстояние от них до окон жилых домов и общественных зданий следует принимать с учетом допустимых уровней шума и вибрации, но не менее 10 м, а до зданий лечебно-профилактических медицинских организаций - не менее 15 м.

15.12. Теплоснабжение поселений следует предусматривать в соответствии с утвержденной в установленном порядке схемой теплоснабжения.

15.13. Энергогенерирующие сооружения и устройства, предназначенные для теплоснабжения промышленных предприятий, а также жилой и общественной застройки, следует, как правило, размещать на территории производственных или коммунальных зон.

15.14. Котельные, предназначенные для теплоснабжения промышленных предприятий, а также жилой и общественной застройки, следует размещать на территории производственных зон.

15.15. В районах многоквартирной жилой застройки малой этажности, а также одно-, двухквартирной жилой застройки с приусадебными (приквартирными) земельными участками теплоснабжение допускается предусматривать от котельных на группу жилых и общественных зданий или от индивидуальных источников тепла при соблюдении технических регламентов, экологических, санитарно-гигиенических, а также противопожарных требований. Размеры земельных участков для отдельно стоящих отопительных котельных, располагаемых в жилых зонах, следует принимать по таблице 22.

Таблица 22

Теплопроизводительность котельных, Гкал/ч (МВт)	Размеры земельных участков котельных, га, работающих	
	на твердом топливе	на газомазутном топливе
1	2	3
до 5	0,7	0,7
от 5 до 10 (от 6 до 12)	1,0	1,0
от 10 до 50 (от 12 до 58)	2,0	1,5
от 50 до 100 (от 58 до 116)	3,0	2,5
от 100 до 200 (от 116 до 233)	3,7	3,0
от 200 до 400 (от 233 до 466)	4,3	3,5

Примечания:

1. Размеры земельных участков отопительных котельных, обеспечивающих потребителей горячей водой с непосредственным водоразбором, а также котельных, доставка топлива которым предусматривается по железной дороге, следует увеличивать на 20%.

2. Размещение золошлакоотвалов следует предусматривать вне территорий

жилых, общественно-деловых и рекреационных зон. Условия размещения золошлакоотвалов и определение размеров площадок для них необходимо предусматривать по СП 124.13330.2012.

3. Размеры санитарно-защитных зон от котельных определяются в соответствии с действующими санитарными нормами.

15.16. Газораспределительные станции магистральных газопроводов следует размещать за пределами поселений в соответствии с требованиями СП 36.13330.2012.

15.17. Размеры земельных участков газонаполнительных станций (ГНС) в зависимости от их производительности следует принимать по проекту, производительностью (для станций), но не более:

10 тыс. т/год - 6 га;

20 тыс. т/год - 7 га;

40 тыс. т/год - 8 га.

15.18. Размеры земельных участков газонаполнительных пунктов (ГНП) и промежуточных складов баллонов (ПСБ) следует принимать не более 0,6 га. Расстояния от них до зданий и сооружений различного назначения следует принимать согласно СП 62.13330.2011.

15.19. Размещение предприятий, зданий и сооружений связи, радиовещания и телевидения, пожарной и охранной сигнализации, диспетчеризации систем инженерного оборудования следует осуществлять в соответствии с требованиями нормативных документов, утвержденных в установленном порядке.

15.20. Расстояние от газонаполнительных станций, газонаполнительных пунктов и промежуточных складов баллонов до зданий и сооружений различного назначения следует принимать согласно требованиям технических регламентов.

16. Размещение инженерных сетей

16.1. Подземные инженерные сети следует размещать преимущественно в пределах поперечных профилей улиц и дорог под тротуарами или разделительными полосами в траншеях или тоннелях (проходных коллекторах). В полосе между красной линией и линией застройки следует размещать газовые сети низкого и среднего давления и кабельные сети (силовые, связи, сигнализации, диспетчеризации и др.). При ширине проезжей части более 22 м следует предусматривать размещение сетей водопровода по обеим сторонам улиц.

16.2. В условиях реконструкции проезжих частей улиц и дорог, под которыми расположены подземные инженерные сети, следует предусматривать их вынос под разделительные полосы и тротуары. Допускается сохранение существующих и прокладка новых сетей под проезжей частью при устройстве тоннелей.

16.3. Прокладку подземных инженерных сетей в тоннелях (проходных коллекторах) следует предусматривать, как правило, при необходимости одновременного размещения тепловых сетей диаметром 500 - 1000 мм, водопровода до 500 мм, кабелей (связи и силовых напряжением до 10 кВ) - свыше 10 мм, а также на пересечениях с магистральными улицами и железнодорожными путями. Совместная прокладка газо- и трубопроводов, транспортирующих легковоспламеняющиеся и горючие вещества, с кабельными линиями не допускается.

16.4. В зонах реконструкции, в охранных зонах исторической застройки или при недостаточной ширине улиц устройство тоннелей (коллекторов) допускается при диаметре тепловых сетей от 200 мм.

16.5. На участках застройки в сложных грунтовых условиях (лессовые,

просадочные) необходимо предусматривать прокладку инженерных сетей, как правило, в тоннелях в соответствии с СП 131.13330.2018, СП 31.13330.2012, СП 32.13330.2018 и СП 124.13330.2012. Прокладка наземных тепловых сетей допускается в виде исключения при невозможности подземного их размещения или как временное решение в зонах особого регулирования градостроительной деятельности.

16.6. Расстояния по горизонтали (в свету) от ближайших подземных инженерных сетей до зданий и сооружений следует принимать по таблице 23. Минимальные расстояния от подземных (наземных с обвалованием) газопроводов до зданий и сооружений следует принимать в соответствии с СП 62.13330.2011.

Таблица 23

Инженерные сети	Расстояние, м, по горизонтали (в свету) от подземных сетей до								
	фундаментов зданий и сооружений	фундаментов в ограждениях предприятий, эстакад, опор контактной сети и связей железных дорог	оси крайнего пути		бортового камня улицы, дороги (кромки проезжей части, укрепленной полосы обочины)	наружной бровки кювета или подошвы насыпи дороги	фундаментов опор воздушных линий электропередач и напряжением		
железнодорожных колеи 1520 мм, но не менее глубины траншеи до подошвы насыпи и бровки выемки			железнодорожных колеи 750 мм и трамвая	до 1 кВ			свыше 1 до 35 кВ	свыше 35 до 110 кВ и выше	
1	2	3	4	5	6	7	8	9	10
Водопровод и напорная канализация	5	3	4	2,8	2	1	1	2	3
Самотечная канализация (бытовая и	3	1,5	4	2,8	1,5	1	1	2	3

дождевая)									
Дренаж	3	1	4	2,8	1,5	1	1	2	3
Сопутствующий дренаж	0,4	0,4	0,4	0	0,4	-	-	-	-
Тепловые сети									
от наружной стенки канала, тоннеля	2 (см. прим. 3)	1,5	4	2,8	1,5	1	1	2	3
от оболочки бесканальной прокладки	5	1,5	4	2,8	1,5	1	1	2	3
Кабели силовые всех напряжений и кабели связи	0,6	0,5	3,2	2,8	1,5	1	0,5 <*>	5 <*>	10 <*>
Каналы, коммуникационные тоннели	2	1,5	4	2,8	1,5	1	1	2	3 <*>
Наружные пневмоусоропроводы	2	1	3,8	2,8	1,5	1	1	3	5

 <*> Относится только к расстояниям от силовых кабелей.

Примечания:

1. Допускается предусматривать прокладку подземных инженерных сетей в пределах фундаментов опор и эстакад трубопроводов, контактной сети при условии выполнения мер, исключающих возможность повреждения сетей в случае осадки фундаментов, а также повреждения фундаментов при аварии на этих сетях. При размещении инженерных сетей, подлежащих прокладке с применением строительного водопонижения, их расстояние до зданий и сооружений следует устанавливать с учетом зоны возможного нарушения прочности грунтов оснований.

2. Расстояния от тепловых сетей при бесканальной прокладке до зданий и сооружений следует принимать как для водопровода.

3. Расстояния от силовых кабелей напряжением 110 - 220 кВ до фундаментов ограждений предприятий, эстакад, опор контактной сети и линий связи следует принимать 1,5 м.

4. В орошаемых районах при непросадочных грунтах расстояние от подземных инженерных сетей до оросительных каналов следует принимать (до бровки каналов): 1 м - от газопровода низкого и среднего давления, а также от водопроводов, канализации, водостоков и трубопроводов горючих жидкостей; 2 м - от газопроводов высокого давления до 0,6 МПа, теплопроводов, хозяйственно-бытовой и дождевой канализации; 1,5 м - от силовых кабелей и кабелей связи; расстояние от оросительных каналов уличной сети до фундаментов зданий и сооружений - 5 м.

16.7. Расстояния по горизонтали (в свету) между соседними инженерными подземными сетями при их параллельном размещении следует принимать по таблице 23, а на вводах инженерных сетей в зданиях сельских поселений - не менее 0,5 м. При разнице в глубине заложения смежных трубопроводов свыше 0,4 м расстояния, указанные в таблице 24, следует увеличивать с учетом крутизны откосов траншей, но не менее глубины траншеи до подошвы насыпи и бровки выемки. Минимальные расстояния от подземных (наземных с обвалованием) газопроводов до сетей инженерно-технического обеспечения следует принимать в соответствии с СП 62.13330.2011.

Таблица 24

Инженерные сети	Расстояние, м, по горизонтали (в свету) до								
	водопровода	канализации бытовой	дренажа и дождевой канализации	кабелей силовых всех напряжений	кабелей связи	тепловых сетей		каналов, тоннелей	наружных пневмопроводов
						наружная стенка канала, тоннеля	оболочка бесканальной прокладки		
Водопровод	см. прим. 1	см. прим. 2	1,5	0,5 <*>	0,5	1,5	1,5	1,5	1
Канализация бытовая	см. прим. 2	0,4	0,4	0,5 <*>	0,5	1	1	1	1
Канализация дождевая	1,5	0,4	0,4	0,5 <*>	0,5	1	1	1	1
Кабели силовые	0,5 <*>	0,5 <*>	0,5 <*>	0,1 - 0,5	0,5	2	2	2	1,5

всех напряжений				<*>					
Кабели связи	0,5	0,5	0,5	0,5	-	1	1	1	1
Тепловые сети									
от наружной стенки канала, тоннеля	1,5	1	1	2	1	-	-	2	1
от оболочки бесканальной прокладки	1,5	1	1	2	1	-	-	2	1
Каналы, тоннели	1,5	1	1	2	1	2	2	-	1
Наружные пневмомусоропроводы	1	1	1	1,5	1	1	1	1	-

 <*> В соответствии с требованиями Правил устройства электроустановок (ПУЭ).

Примечания:

1. При параллельной прокладке нескольких линий водопровода расстояние между ними следует принимать в зависимости от технических и инженерно-геологических условий в соответствии с СП 31.13330.2012.

2. Расстояния от бытовой канализации до хозяйственно-питьевого водопровода следует принимать: до водопровода из железобетонных и асбестоцементных труб - 5 м; до водопровода из чугунных труб диаметром до 200 мм - 1,5 м, диаметром свыше 200 мм - 3 м; до водопровода из пластмассовых труб - 1,5 м. Расстояние между сетями канализации и производственного водопровода в зависимости от материала и диаметра труб, а также от номенклатуры и характеристики грунтов должно быть 1,5 м.

16.8. При пересечении инженерных сетей между собой расстояния по вертикали (в свету) следует принимать в соответствии с требованиями СП 18.13330.2019.

16.9. Указанные в таблицах 23 и 24 расстояния допускается уменьшать при выполнении соответствующих технических мероприятий, обеспечивающих требования безопасности и надежности.

16.10. При пересечении подземных инженерных сетей с пешеходными переходами следует предусматривать прокладку трубопроводов под тоннелями, а кабелей силовых и связи - над тоннелями.

16.11. Прокладка трубопроводов с легковоспламеняющимися и горючими жидкостями, а также со сжиженными газами для снабжения промышленных предприятий и складов по селитебной территории не допускается.

16.12. Магистральные трубопроводы следует прокладывать за пределами территории поселений в соответствии с СП 36.13330.2012. Для нефтепродуктопроводов, прокладываемых на территории поселения, следует руководствоваться СП 125.13330.2012.

V. Расчетные показатели в сфере охраны окружающей среды

17. Рациональное использование и охрана природных ресурсов

17.1. При планировке и застройке поселений следует выполнять требования по обеспечению экологической безопасности и охраны здоровья населения, предусматривать мероприятия по охране природы, рациональному использованию и воспроизводству природных ресурсов, оздоровлению окружающей среды. На территории поселений необходимо обеспечивать достижение нормативных требований и стандартов, определяющих качество атмосферного воздуха, воды, почв, а также допустимых уровней шума, вибрации, электромагнитных излучений, радиации и других факторов природного и техногенного происхождения.

17.2. Выбор территории для строительства новых и развития существующих населенных пунктов следует предусматривать на основе утвержденной в установленном порядке документации о территориальном планировании. При разработке документации о территориальном планировании городских и сельских поселений следует учитывать границы особо охраняемых природных территорий федерального, краевого и местного значения, а также режим особой охраны и использования таких территорий.

17.3. Проектирование и строительство населенных пунктов, промышленных комплексов и других хозяйственных объектов осуществляются с учетом требований Закона Российской Федерации от 21.02.1992 N 2395-1 "О недрах" и разрешаются только после получения заключения федерального органа управления государственным фондом недр или его территориального подразделения об отсутствии полезных ископаемых в недрах под участком предстоящей застройки.

17.4. Застройка площадей залегания полезных ископаемых, а также размещение в местах их залегания подземных сооружений допускаются с разрешения федерального органа управления государственным фондом недр или его территориальных подразделений и органов государственного горного надзора только при условии обеспечения возможности извлечения полезных ископаемых или доказанности экономической целесообразности застройки.

17.5. При необходимости извлечения полезных ископаемых из недр под ранее застроенными площадями (подработка объектов) меры по обеспечению наиболее полного извлечения запасов полезных ископаемых и безопасности подрабатываемых объектов должны устанавливаться в соответствии с требованиями СП 21.13330.2012, нормативных документов Федеральной службы по экологическому, технологическому и атомному надзору, регламентирующих порядок застройки площадей залегания полезных

ископаемых.

17.6. Пригодность нарушенных земель для различных видов использования после рекультивации следует оценивать согласно ГОСТ 17.5.3.04-83 и ГОСТ 17.5.1.02-85.

17.7. Размещение объектов капитального строительства в рекреационных, особо охраняемых зонах, зонах отдыха осуществляется в соответствии с требованиями главы 6 настоящих нормативов.

17.8. Размещение объектов капитального строительства за границами населенных пунктов в охранных зонах особо охраняемых территорий допускается в соответствии с разрешенными видами использования земель, на которых размещаются такие объекты, если строительство указанных объектов или их эксплуатация не будут угрожать сохранности особо охраняемых территорий. Условия размещения таких объектов устанавливаются при назначении границ охранных зон (округов) и режима их хозяйственного использования.

17.9. Размещение объектов в границах водоохранных зон регламентируется Водным кодексом Российской Федерации.

17.10. Размещение объектов в пределах второго и третьего поясов зон санитарной охраны источников питьевого водоснабжения следует осуществлять в соответствии с требованиями СанПиН 2.1.4.1110.

17.11. Вокруг поселений, расположенных в безлесных и малолесных районах, следует предусматривать создание ветрозащитных и берегоукрепительных лесных полос, озеленение склонов холмов, оврагов и балок. Ширину защитных лесных полос следует принимать не менее: для крупных городов - 500 м, больших и средних городов - 100 м, малых городов и сельских поселений - 50 м.

17.12. Леса зеленых зон городов, округов санитарной и горно-санитарной охраны, леса курортов, должны быть использованы в рекреационных, санитарно-гигиенических и оздоровительных целях.

17.13. В границах городского округа и зеленой зоны следует предусматривать формирование единого природного каркаса на базе гидрографической сети, с учетом геоморфологии и рельефа, включая:

1) особо охраняемые природные территории, городские леса, другие зоны рекреационного назначения, естественные экосистемы, сельскохозяйственные земли, зоны с особыми условиями использования территорий (зоны охраны объектов природного и культурного наследия);

2) водоохранные зоны; зоны охраны источников водоснабжения, ценные леса зеленых зон (противоэрозионные, берегозащитные, почвозащитные, места обитания редких видов животных и др.).

17.14. Перечни существующих, планируемых к организации и расширению особо охраняемых природных территорий краевого значения приведены в Приложениях Н, О настоящих нормативов.

17.15. Параметры и режимы регулирования градостроительной и хозяйственной деятельности следует устанавливать с учетом Земельного, Лесного и Водного кодексов Российской Федерации.

17.16. При осуществлении градостроительной и хозяйственной деятельности подлежат выполнению требования, изложенные в постановлении Правительства Российской Федерации от 13.08.1996 N 997 "Об утверждении Требований по предотвращению гибели объектов животного мира при осуществлении производственных процессов, а также при эксплуатации транспортных магистралей, трубопроводов, линий связи и электропередачи".

18. Защита атмосферного воздуха, поверхностных и подземных вод и почв от загрязнения

18.1. При планировке и застройке городских округов, городских и сельских поселений необходимо обеспечивать требования к качеству атмосферного воздуха в соответствии с действующими санитарными нормами. При этом в жилых, общественно-деловых и смешанных зонах поселений не допускается превышение установленных санитарными нормами предельно допустимых концентраций (ПДК) загрязнений, а в зонах с особыми требованиями к качеству атмосферного воздуха (территории объектов здравоохранения, дошкольных образовательных и общеобразовательных организаций, объектов рекреации) - 0,8 ПДК.

18.2. В случае превышения допустимых уровней концентрации вредных веществ в атмосферном воздухе в застроенных жилых и общественно-деловых зонах следует предусматривать мероприятия технологического и планировочного характера, необходимые для снижения уровня загрязнения, включая устройство санитарно-защитных зон с учетом СанПиН 2.2.1/2.1.1.1200-03.

18.3. Жилые, общественно-деловые зоны и зоны рекреационного назначения следует размещать с наветренной стороны (или ветров преобладающего направления) по отношению к производственным предприятиям, являющимся источниками загрязнения атмосферного воздуха, а также представляющим повышенную пожарную опасность. Предприятия, требующие особой чистоты атмосферного воздуха, не следует размещать с подветренной стороны ветров преобладающего направления по отношению к соседним предприятиям с источниками загрязнения атмосферного воздуха.

18.4. Животноводческие, птицеводческие и звероводческие предприятия, склады по хранению ядохимикатов, биопрепаратов, удобрений, а также пожаро-, взрывоопасные склады и производства, ветеринарные учреждения, объекты и предприятия по утилизации отходов, котельные, очистные сооружения, навозохранилища открытого типа следует располагать с подветренной стороны (для ветров преобладающего направления) по отношению к жилым, общественно-деловым и рекреационным зонам и другим предприятиям и объектам производственной зоны в соответствии с действующими нормативными документами.

18.5. Производственные предприятия с источниками загрязнения атмосферного воздуха вредными веществами, требующими после проведения технологических мероприятий устройства санитарно-защитных зон шириной более 500 м, не следует размещать в районах с преобладающими ветрами скоростью до 1 м/с, с длительными или часто повторяющимися штилями, инверсиями, туманами (за год более 30 - 40%, в течение зимы 50 - 60% дней).

18.6. Расчет загрязненности атмосферного воздуха следует проводить в соответствии с требованиями СанПиН 2.2.1/2.1.1.1200-03 с учетом выделения вредных веществ автомобильным транспортом.

18.7. Мероприятия по защите водоемов и водотоков необходимо предусматривать в соответствии с требованиями Водного кодекса Российской Федерации, санитарных и экологических норм, утвержденных в установленном порядке, обеспечивая предупреждение загрязнения поверхностных вод с соблюдением предельно допустимых концентраций (ПДК) загрязняющих веществ в водных объектах, используемых для хозяйственно-питьевого водоснабжения, отдыха населения, в рыбохозяйственных целях, а также расположенных в границах населенных пунктов.

18.8. Жилые, общественно-деловые, смешанные зоны и зоны рекреационного назначения городских округов, городских и сельских поселений следует размещать выше по течению водотоков и водоемов относительно выпусков всех категорий сточных вод, включая поверхностный сток с территории поселений. Размещение их ниже указанных выпусков допускается при соблюдении СП 32.13330.2018, СанПиН 2.1.5.980-00.

18.9. Производственные предприятия, требующие устройства грузовых причалов, пристаней и других портовых сооружений, следует размещать по течению реки ниже жилых, общественно-деловых и рекреационных зон на расстоянии не менее 200 м.

18.10. При планировке и застройке городских округов, городских и сельских поселений и пригородных зон необходимо предусматривать организацию водоохраных зон - в целях предотвращения загрязнения, засорения, заиления указанных водных объектов и истощения их вод, а также сохранения среды обитания водных биологических ресурсов и других объектов животного и растительного мира.

18.11. Ширина водоохранной зоны водных объектов устанавливается в соответствии с Водным кодексом Российской Федерации.

18.12. Ширина водоохранной зоны рек или ручьев устанавливается от их истока для рек или ручьев протяженностью:

- до 10 км - 50 м;
- от 10 до 50 км - 100 м;
- от 50 км и более - 200 м.

18.13. Для реки, ручья протяженностью менее 50 км от истока до устья водоохранная зона совпадает с прибрежной защитной полосой. Радиус водоохранной зоны для истоков реки, ручья устанавливается в размере 50 м.

18.14. Ширина водоохранной зоны озера, водохранилища с акваторией менее 0,5 кв. км устанавливается в размере 50 м. Ширина водоохранной зоны водохранилища, расположенного на водотоке, устанавливается равной ширине водоохранной зоны этого водотока.

18.15. Водоохранные зоны магистральных или межхозяйственных каналов совпадают по ширине с полосами отводов таких каналов.

18.16. Водоохранные зоны рек, их частей, помещенных в закрытые коллекторы, не устанавливаются.

18.17. Ширина прибрежной защитной полосы устанавливается в зависимости от уклона берега водного объекта и составляет 30 м для обратного или нулевого уклона, 40 м для уклона до 3 градусов и 50 м для уклона 3 и более градуса.

18.18. Ширина прибрежной защитной полосы озера, водохранилища, имеющих особо ценное рыбохозяйственное значение (места нереста, нагула, зимовки рыб и других водных биологических ресурсов), устанавливается в размере 200 м независимо от уклона прилегающих земель.

18.19. На территориях населенных пунктов при наличии ливневой канализации и набережных границы прибрежных защитных полос совпадают с парапетами набережных. Ширина водоохранной зоны на таких территориях устанавливается от парапета набережной. При отсутствии набережной ширина водоохранной зоны, прибрежной защитной полосы измеряется от береговой линии.

18.20. В границах водоохраных зон запрещается:

- 1) использование сточных вод в целях регулирования плодородия почв;
- 2) размещение кладбищ, скотомогильников, объектов размещения отходов производства и потребления, химических, взрывчатых, токсичных,

отравляющих и ядовитых веществ, пунктов захоронения радиоактивных отходов;

3) осуществление авиационных мер по борьбе с вредными организмами;

4) движение и стоянка транспортных средств (кроме специальных транспортных средств), за исключением их движения по дорогам и стоянки на дорогах и в специально оборудованных местах, имеющих твердое покрытие;

5) размещение автозаправочных станций, складов горюче-смазочных материалов (за исключением случаев, предусмотренных частью 15 статьи 65 Водного кодекса Российской Федерации), станций технического обслуживания, используемых для технического осмотра и ремонта транспортных средств, осуществление мойки транспортных средств;

6) размещение специализированных хранилищ пестицидов и агрохимикатов, применение пестицидов и агрохимикатов;

7) сброс сточных, в том числе дренажных, вод;

8) разведка и добыча общераспространенных полезных ископаемых (за исключением случаев, предусмотренных частью 15 статьи 65 Водного кодекса Российской Федерации).

18.21. В границах водоохранных зон допускаются проектирование, строительство, реконструкция, ввод в эксплуатацию, эксплуатация хозяйственных и иных объектов при условии оборудования таких объектов сооружениями, обеспечивающими охрану водных объектов от загрязнения, засорения и истощения вод в соответствии с водным законодательством и законодательством в области охраны окружающей среды.

18.22. За пределами территорий городов и других населенных пунктов ширина водоохранной зоны рек, ручьев, каналов, озер, водохранилищ и ширина их прибрежной защитной полосы устанавливаются от соответствующей береговой линии.

18.23. В границах прибрежных защитных полос наряду с установленными пунктом 18.20 настоящей главы ограничениями запрещается:

1) распашка земель;

2) размещение отвалов размываемых грунтов;

3) выпас сельскохозяйственных животных и организация для них летних лагерей, ванн.

18.24. Полоса земли вдоль береговой линии водного объекта общего пользования (береговая полоса) предназначается для общего пользования. Ширина береговой полосы водных объектов общего пользования составляет 20 м, за исключением береговой полосы каналов, а также рек и ручьев, протяженность которых от истока до устья не более чем 10 км. Ширина береговой полосы каналов, а также рек и ручьев, протяженность которых от истока до устья не более чем 10 км, составляет 5 м.

18.25. В границах береговых полос запрещается возведение ограждений и иных объектов, затрудняющих или закрывающих доступ в полосу общего пользования.

18.26. В декоративных водоемах и водоемах, используемых для купания, расположенных на территории поселений, следует предусматривать периодический обмен воды за осенне-летний период в зависимости от площади их зеркала: в декоративных водоемах при площади зеркала до 3 га - два раза, при площади более 3 га - один раз; в водоемах для купания - соответственно четыре и три раза, а при площади более 6 га - два раза.

18.27. Глубина воды в водоемах, расположенных в пределах селитебных территорий, в весенне-летний период должна быть не менее 1,5 м, а в прибрежной зоне при условии периодического удаления водной

растительности - не менее 1 м.

18.28. Для источников хозяйственно-питьевого водоснабжения устанавливаются округа (II и III) санитарной охраны согласно СанПиН 2.1.4.1110. Утверждение проектов округов и зон санитарной охраны водных объектов, а также установление границ и режима зон охраны источников питьевого и хозяйственно-бытового водоснабжения осуществляется в соответствии с Постановлением Администрации края от 31.05.2010 N 233.

18.29. Мероприятия по защите почв от загрязнения и их санирование следует предусматривать в соответствии с требованиями СанПиН 2.1.7.1287-03.

18.30. Гигиенические требования к качеству почв территорий населенных мест устанавливаются в первую очередь для наиболее значимых территорий (зон повышенного риска): дошкольных образовательных и общеобразовательных организаций, спортивных, игровых, детских площадок жилой застройки, площадок отдыха, зон рекреации, зон санитарной охраны водоемов, прибрежных зон, санитарно-защитных зон. Для категории чрезвычайно опасного загрязнения почв рекомендуется вывоз и утилизация почв на специализированных полигонах.

18.31. Радиационный контроль в полном объеме проводится на любых строительных и инженерных сооружениях на соответствие требованиям норм радиационной безопасности, ГН 2.1.7.2511-09 и ГН 2.1.7.2041-06.

18.32. Требования к качеству почвы должны быть дифференцированы в зависимости от функционального назначения территории (жилые, общественные, производственные территории) и характера использования (городские почвы, почвы сельскохозяйственного назначения, прочие).

18.33. Мероприятия по защите подземных вод следует предусматривать в соответствии с санитарными и экологическими требованиями по охране подземных вод.

19. Защита от шума, вибрации, электромагнитных полей, радиации. Улучшение микроклимата

19.1. Допустимые условия шума для жилых и общественных зданий и прилегающих к ним территорий, шумовые характеристики основных источников внешнего шума, порядок определения ожидаемых уровней шума и требуемого их снижения в расчетных точках следует принимать в соответствии с СП 51.13330.2011.

19.2. Допустимые уровни вибрации в помещениях жилых и общественных зданий должны соответствовать санитарным нормам допустимых вибраций. Для выполнения этих требований следует предусматривать необходимые расстояния между жилыми, общественными зданиями и источниками вибрации, применение на этих источниках эффективных виброгасящих материалов и конструкций.

19.3. При размещении радиотехнических объектов (метеорологических радиолокаторов, телецентров и ретрансляторов, радиостанций, башен или мачт с установленными на них антеннами, ЛЭП, промышленных генераторов и других объектов, излучающих электромагнитную энергию) следует руководствоваться СанПиН 2.1.3.2630-10, СанПиН 2.6.1.1192-03, СанПиН 2.2.4.1329-03, пунктом 6.3 СанПиН 2.2.1/2.1.1.1200-03 и ПУЭ.

19.4. Обеспечение радиационной безопасности при производстве, обработке, переработке, применении, хранении, транспортировании,

обезвреживании и захоронении радиоактивных веществ и других источников ионизирующих излучений осуществляется в соответствии с нормами радиационной безопасности.

19.5. При планировке и застройке городских и сельских поселений следует учитывать климатические параметры в соответствии с СП 131.13330.2018 и предусматривать мероприятия по улучшению мезо- и микроклиматических условий поселений (защита от ветра, обеспечение проветривания территорий, оптимизация температурно-влажного режима путем озеленения и обводнения, рациональное использование солнечной радиации и др.). Нормативные требования и параметры застройки с учетом местных природных условий, расчетных климатических параметров и определения опасных природных воздействий устанавливаются в соответствии с требованиями СП 115.13330.2016.

19.6. Здания должны быть спроектированы таким образом, чтобы в жилых помещениях была обеспечена достаточная продолжительность инсоляции или солнцезащита в целях создания безопасных условий проживания независимо от его срока.

19.7. Выполнение требований, предусмотренных пунктом 19.6 настоящих нормативов, должно быть обеспечено мерами по ориентации жилых помещений по сторонам света, а также мерами конструктивного и планировочного характера, в том числе по благоустройству прилегающей территории. Инсоляционный график для расчета продолжительности инсоляции на 22 апреля (22 августа) приведен в Приложении Т.

19.8. Допускается прерывистость продолжительности инсоляции, при которой один из периодов должен быть не менее 1,0 часа, при этом суммарная продолжительность нормируемой инсоляции должна увеличиваться на 0,5 часа.

19.9. Допускается снижение продолжительности инсоляции на 0,5 часа в двухкомнатных и трехкомнатных квартирах, где инсолируется не менее двух комнат, в квартирах из четырех и более комнат, где инсолируется не менее трех комнат, а также при реконструкции жилой застройки, расположенной в центральной, исторической зоне городов, определенной их генеральными планами развития.

VI. Расчетные показатели в сфере сохранения культурного наследия

20. Охрана объектов культурного наследия

20.1. При подготовке документов территориального планирования, документации по планировке территорий, проектной документации для строительства, реконструкции, капитального ремонта объектов капитального строительства, линейных сооружений следует соблюдать требования законодательства Российской Федерации и Алтайского края в сфере охраны объектов культурного наследия. Виды объектов культурного наследия определены в соответствии со статьей 3 Федерального закона от 25.06.2002 N 73-ФЗ "Об объектах культурного наследия (памятниках истории и культуры) народов Российской Федерации".

20.2. Земельные участки в границах территорий объектов культурного наследия, включенных в единый государственный реестр объектов культурного наследия народов Российской Федерации, а также в границах территорий выявленных объектов культурного наследия относятся к землям историко-

культурного назначения, правовой режим которых регулируется земельным законодательством Российской Федерации и Федеральным законом от 25.06.2002 N 73-ФЗ "Об объектах культурного наследия (памятниках истории и культуры) народов Российской Федерации".

20.3. В целях обеспечения сохранности объекта культурного наследия в его исторической среде на сопряженной с ним территории устанавливаются зоны охраны объекта культурного наследия: охранный зона, зона регулирования застройки и хозяйственной деятельности, зона охраняемого природного ландшафта. Необходимый состав зон охраны объекта культурного наследия определяется проектом зон охраны объекта культурного наследия.

20.4. Порядок разработки проектов зон охраны объекта культурного наследия, требования к режиму использования земель и градостроительным регламентам в границах данных зон определяются в соответствии с Положением о зонах охраны объектов культурного наследия (памятников истории и культуры) народов Российской Федерации, утвержденным постановлением Правительства Российской Федерации от 12.09.2015 N 972.

20.5. Утвержденные границы, режимы использования земель и градостроительные регламенты в границах зон охраны объектов культурного наследия должны обязательно учитываться и отображаться в документах территориального планирования, правилах землепользования и застройки, документации по планировке территории.

20.6. В документации по планировке территорий и проектной документации, разрабатываемой в целях реконструкции застроенных территорий, необходимо предусматривать мероприятия по сохранению ценной исторической и природной среды, не допуская изменения или искажения условий восприятия ландшафта поселений, ценных панорам, а также отдельных объектов культурного наследия и природных ландшафтов.

20.7. Граница историко-культурного заповедника определяется органом охраны объектов культурного наследия в порядке, установленном законодательством Российской Федерации и Алтайского края, на основании историко-культурного опорного плана и (или) иных документов и материалов, в которых обосновывается предлагаемая граница. Граница историко-культурного заповедника может не совпадать с границей достопримечательного места. Порядок организации историко-культурного заповедника, его граница и режим его содержания устанавливаются по представлению органа охраны объектов культурного наследия в порядке, установленном законодательством Российской Федерации и Алтайского края.

20.8. При комплексной реконструкции сложившейся застройки и в других сложных градостроительных условиях допускается при соответствующем обосновании уточнять настоящие нормативные требования заданием на проектирование. При этом необходимо обеспечивать улучшение санитарно-гигиенических и экологических условий проживания населения, а также снижение пожарной опасности застройки.

20.9. В исторических зонах надстройка мансардных этажей допускается при соблюдении общего стилового единства исторической среды, сохранении исторически сложившегося визуально-ландшафтного восприятия объектов культурного наследия. При реконструкции жилой и общественной застройки размеры и конфигурацию надстраиваемых этажей, включая мансардные, необходимо определять с учетом нормативной продолжительности инсоляции и освещенности в соответствии с СП 52.13330.2016.

20.10. Расстояния от объектов культурного наследия до транспортных и инженерных коммуникаций следует принимать не менее: до проезжих частей

магистралей скоростного и непрерывного движения в условиях сложного рельефа - 100 м, на плоском рельефе - 50 м, до сетей водопровода, канализации и теплоснабжения (кроме разводящих) - 15 м, других подземных инженерных сетей - 5 м.

20.11. В условиях реконструкции указанные расстояния до инженерных сетей допускается сокращать при проведении специальных технических мероприятий при производстве строительных работ, но принимать не менее: до водонесущих сетей - 5 м; неводонесущих - 2 м.

20.12. При разработке документации по планировке территорий и проектной документации в целях обеспечения сохранности объектов археологического наследия следует учитывать планируемые границы их территорий (охранных зон). Минимальная территория (охранная зона) для обеспечения сохранности объектов археологического наследия устанавливается:

1) для курганов высотой от основания кургана с учетом возможных прикурганных сооружений, отсыпки грунта при снятии курганной насыпи с помощью землеройной техники:

до 1 и диаметром до 40 м - в радиусе 30 м;

до 2 и диаметром до 50 м - в радиусе 40 м;

до 3 и диаметром до 60 м - в радиусе 50 м;

свыше 3 м - определяется индивидуально в каждом конкретном случае, но не менее 50 м;

2) для курганных групп - радиусы устанавливаются как для курганов, включая межкурганное пространство, но не менее 50 м;

3) для городищ, селищ, поселений, грунтовых могильников - в радиусе 50 м от границ памятников.

20.13. Минимальное расстояние от границ территории (охранной зоны) памятника при производстве хозяйственных работ вблизи него (с учетом специфики этих работ) устанавливается:

от оси магистральных газопроводов - 75 - 250 м;

от оси нефтепроводов и нефтепродуктопроводов - 50 - 100 м;

от земляного полотна автодороги - 50 - 90 м;

при сплошной городской застройке до границы застройки - 250 м;

при разработке карьера от края карьера - 100 м;

при мелиоративных работах от границы орошаемого участка - 100 м.

VII. Расчетные показатели в сфере защиты территорий поселений от неблагоприятных воздействий поражающих факторов чрезвычайных ситуаций природного и техногенного характера

21. Защита населения и территорий от воздействия поражающих факторов чрезвычайных ситуаций

21.1. Защита населения и территорий от воздействия чрезвычайных ситуаций природного и техногенного характера представляет собой совокупность мероприятий, направленных на обеспечение защиты территории и населения Алтайского края от опасностей при возникновении чрезвычайных ситуаций природного и техногенного характера, а также при ведении военных действий или вследствие этих действий.

21.2. Мероприятия по защите населения и территорий от воздействия поражающих факторов чрезвычайных ситуаций природного и техногенного

характера разрабатываются органами исполнительной власти Алтайского края, органами местного самоуправления муниципальных образований в пределах их компетенции и полномочий, определенных законодательством Российской Федерации и Алтайского края в соответствии с требованиями Федерального закона от 21.12.1994 N 68-ФЗ "О защите населения и территорий от чрезвычайных ситуаций природного и техногенного характера", Федерального закона от 09.01.1996 N 3-ФЗ "О радиационной безопасности населения", Федерального закона от 12.02.1998 N 28-ФЗ "О гражданской обороне", закона Алтайского края от 17.03.1998 N 15-ЗС "О защите населения и территории Алтайского края от чрезвычайных ситуаций природного и техногенного характера", с учетом требований ГОСТ Р 22.0.06-95, ГОСТ Р 22.0.07-95, ГОСТ Р 22.1.12-2005, ГОСТ Р 55201-2012.

21.3. Подготовку генеральных планов городских округов и поселений, в том числе имеющих группу по гражданской обороне, а также развитие застроенных территорий с учетом реконструкции объектов инженерной, социальной и коммунально-бытовой инфраструктур, предназначенных для обеспечения застроенной территории, следует осуществлять в соответствии с требованиями ГОСТ Р 55201-2012, СП 165.1325800.2014, Положения о системах оповещения населения, утвержденного совместными приказами Министерства Российской Федерации по делам гражданской обороны, чрезвычайным ситуациям и ликвидации последствий стихийных бедствий и Министерства цифрового развития, связи и массовых коммуникаций Российской Федерации от 31.07.2020 N 578/365, а также глав 23 - 32 настоящих нормативов.

21.4. Классификация чрезвычайных ситуаций (ЧС) осуществляется в соответствии с постановлением Правительства Российской Федерации от 21.05.2007 N 304 "О классификации чрезвычайных ситуаций природного и техногенного характера".

22. Инженерная подготовка и защита территории

22.1. При планировке и застройке населенных пунктов при необходимости следует предусматривать инженерную защиту от действующих факторов природного риска в соответствии с действующими нормативными документами (СП 115.13330.2016, СП 47.13330.2016, СП 58.13330.2019, СП 116.13330.2012 и другими) и Общей схемой инженерной защиты территории России от опасных процессов.

22.2. Инженерная подготовка и защита проводятся с целью создания благоприятных условий для рационального функционирования застройки, системы инженерной инфраструктуры, сохранности ландшафтных и водных объектов, а также зеленых массивов.

22.3. Необходимость инженерной защиты определяется в соответствии с положениями Градостроительного кодекса Российской Федерации и закона Алтайского края от 29.12.2009 N 120-ЗС "О градостроительной деятельности на территории Алтайского края":

1) для вновь застраиваемых и реконструируемых территорий - в проектах документов территориального планирования, документации по планировке территории с учетом вариантности планировочных и технических решений и снижения возможных неблагоприятных последствий чрезвычайных ситуаций природного и техногенного характера;

2) для застроенных территорий - в проектной документации на осуществление строительства, реконструкции и капитального ремонта объекта с учетом существующих планировочных решений и снижения возможных

неблагоприятных последствий чрезвычайных ситуаций природного и техногенного характера.

22.4. При проектировании инженерной защиты следует обеспечивать:

1) предотвращение, устранение или снижение до допустимого уровня отрицательного воздействия на защищаемые территории, здания и сооружения действующих и связанных с ними возможных опасных процессов;

2) производство работ способами, не приводящими к появлению новых и (или) интенсификации действующих геологических процессов;

3) сохранение заповедных зон, ландшафтов, исторических и иных объектов, территорий и зон;

4) надлежащее архитектурное оформление сооружений инженерной защиты;

5) сочетание с мероприятиями по охране окружающей среды;

6) в необходимых случаях - систематические наблюдения за состоянием защищаемых территорий и объектов и за работой сооружений инженерной защиты в период строительства и эксплуатации (мониторинг).

22.5. Мероприятия по инженерной подготовке следует устанавливать с учетом прогноза изменения инженерно-геологических условий, характера использования и планировочной организации территории. При разработке проектов планировки и застройки городских и сельских поселений при необходимости следует предусматривать инженерную защиту от оползней и обвалов, затопления, подтопления, селевых потоков, снежных лавин и других факторов природного риска с учетом требований глав 23 - 28 настоящих нормативов.

22.6. При проведении вертикальной планировки проектные отметки территории следует назначать исходя из условий максимального сохранения естественного рельефа, почвенного покрова и существующих древесных насаждений, отвода поверхностных вод со скоростями, исключаящими возможность эрозии почвы, минимального объема земляных работ с учетом использования вытесняемых грунтов на площадке строительства.

22.7. Отвод поверхностных вод следует осуществлять со всего бассейна (стоки в водоемы, водостоки, овраги и т.п.) в соответствии с СП 32.13330.2018, предусматривая в городах, как правило, дождевую канализацию закрытого типа с предварительной очисткой стока.

22.8. Применение открытых водоотводящих устройств - канав, кюветов, лотков допускается в районах одно-, двухэтажной застройки и в сельских поселениях, а также на территории парков с устройством мостиков или труб на пересечении с улицами, дорогами, проездами и тротуарами.

22.9. На территории поселений с высоким стоянием грунтовых вод, на заболоченных участках следует предусматривать понижение уровня грунтовых вод в зоне капитальной застройки путем устройства закрытых дренажей. На территории индивидуальной усадебной жилой застройки городов, в сельских поселениях и на территориях стадионов, парков и других озелененных территорий общего пользования допускается открытая осушительная сеть.

22.10. На территории микрорайонов минимальную толщину слоя минеральных грунтов следует принимать равной 1 м; на проезжих частях улиц толщина слоя минеральных грунтов должна быть установлена в зависимости от интенсивности движения транспорта.

22.11. Для защиты существующей застройки в селеопасной зоне необходимо предусматривать максимальное сохранение леса, посадку древесно-кустарниковой растительности, террасирование склонов, укрепление берегов селеносных рек, сооружение плотин и запруд в зоне формирования

селя, строительство селенаправляющих дамб и отводящих каналов на конусе выноса.

22.12. На участках действия эрозионных процессов с оврагообразованием следует предусматривать упорядочение поверхностного стока, укрепление ложа оврагов, террасирование и облесение склонов. В отдельных случаях допускается полная или частичная ликвидация оврагов путем их засыпки с прокладкой по ним водосточных и дренажных коллекторов. Территории оврагов могут быть использованы для размещения транспортных сооружений, гаражей, складов и коммунальных объектов, а также устройства парков. При градостроительном освоении территорий, подверженных оврагообразованию, следует избегать участков, вплотную примыкающих к уже существующим, хотя и задернованным оврагам, особенно к их верховьям.

22.13. В городских и сельских поселениях, расположенных на территориях, подверженных оползневым процессам, необходимо предусматривать упорядочение поверхностного стока, перехват потоков грунтовых вод, предохранение естественного контрфорса оползневого массива от разрушения, повышение устойчивости откоса механическими и физико-химическими средствами, террасирование склонов, посадку зеленых насаждений. Противооползневые мероприятия следует осуществлять на основе комплексного изучения геологических и гидрогеологических условий районов.

22.14. Сооружения и мероприятия по защите от опасных геологических процессов должны выполняться в соответствии с требованиями СП 116.13330.2012.

Рекультивацию и благоустройство территорий следует производить с учетом требований ГОСТ 17.5.3.04-83* и ГОСТ 17.5.3.05-84.

23. Противооползневые и противообвальные сооружения и мероприятия

23.1. При проектировании инженерной защиты от оползневых и обвальных процессов следует рассматривать целесообразность применения следующих мероприятий и сооружений, направленных на предотвращение и стабилизацию этих процессов:

1) изменение рельефа склона в целях повышения его устойчивости (предупреждения и стабилизации процессов сдвига, скольжения, выдавливания, обвалов, осыпей и течения грунтов) - придание соответствующей крутизны и террасирование склона (откоса), удаление или замена неустойчивых грунтов, отсыпка в нижней части склона упорной призмы (контрбанкета);

2) регулирование стока поверхностных вод с помощью вертикальной планировки территории и устройства системы поверхностного водоотвода - обеспечение беспрепятственного стока поверхностных вод, исключение застаивания вод на бессточных участках и попадание на склон вод с присклоновой территории;

3) предотвращение инфильтрации воды в грунт и эрозионных процессов - на крутых склонах допускается пропитка грунта вяжущими материалами, на горизонтальных и пологих поверхностях склонов - покрытия из асфальтобетона и битумоминеральных смесей;

4) искусственное понижение уровня подземных вод;

5) агролесомелиорация (восстановление растительного покрова) - посев многолетних трав, посадка деревьев и кустарников в сочетании с посевом

многолетних трав или одерновкой;

6) закрепление грунтов: армирование - для защиты обнаженных склонов (откосов) от выветривания, образования вывалов и осыпей; цементация, смолизация, силикатизация, электрохимическое и термическое закрепление грунтов - в слабых и трещиноватых грунтах;

7) устройство удерживающих сооружений для предотвращения оползневых и обвальных процессов - подпорные стены, свайные конструкции и столбы, анкерные крепления, поддерживающие стены, контрфорсы, опояски (упорные пояса), облицовочные стены, пломбы (заделка пустот, образовавшихся в результате вывалов на склонах), покровные сетки в сочетании с анкерными креплениями;

8) прочие мероприятия (регулирование тепловых процессов с помощью теплозащитных устройств и покрытий, защита от вредного влияния процессов промерзания и оттаивания, установление охранных зон и т.д.).

23.2. Если применение мероприятий и сооружений активной защиты, указанных в пункте 24.1, полностью не исключает возможность образования оползней и обвалов, а также в случае технической невозможности или нецелесообразности активной защиты, следует предусматривать мероприятия пассивной защиты:

1) приспособление защищаемых сооружений к обтеканию их оползнем;

2) улавливающие сооружения и устройства для защиты объектов от воздействия обвалов, осыпей, вывалов, падения отдельных скальных обломков - стены, сетки, валы, траншеи, полки с бордюрными стенами, надолбы;

3) прочие мероприятия.

23.3. Сброс талых и дождевых вод с застроенных территорий, проездов и площадей (за пределами защищаемой зоны) в водостоки, уложенные в оползнеопасной зоне, допускается только при специальном обосновании. Устройство очистных сооружений в оползнеопасной зоне не допускается.

23.4. Выпуск воды из водостоков следует предусматривать в открытые водоемы и реки, а также в тальвеги оврагов с соблюдением требований очистки сточных вод и при обязательном осуществлении противозрозионных устройств и мероприятий против заболачивания и других видов ущерба окружающей среде.

23.5. При проектировании противооползневых и противообвальных сооружений и мероприятий на берегах водоемов и водотоков необходимо дополнительно соблюдать требования к берегозащитным сооружениям.

23.6. При выборе защитных мероприятий и сооружений и их комплексов следует учитывать виды возможных деформаций склона (откоса), уровень ответственности защищаемых объектов, их конструктивные и эксплуатационные особенности.

23.7. Противооползневые и противообвальные сооружения проектируются в соответствии с требованиями СП 116.13330.2012.

24. Сооружения и мероприятия для защиты от затопления и подтопления

24.1. Зоны затопления определяются в отношении:

1) территорий, которые прилегают к незарегулированным водотокам, затопляемых при половодьях и паводках однопроцентной обеспеченности (повторяемость один раз в 100 лет) либо в результате ледовых заторов и зажоров. В границах зон затопления устанавливаются территории,

затапливаемые при максимальных уровнях воды 3, 5, 10, 25 и 50-процентной обеспеченности (повторяемость 1, 3, 5, 10, 25 и 50 раз в 100 лет);

2) территорий, прилегающих к устьевым участкам водотоков, затапливаемых в результате нагонных явлений расчетной обеспеченности;

3) территорий, прилегающих к естественным водоемам, затапливаемых при уровнях воды однопроцентной обеспеченности;

4) территорий, прилегающих к водохранилищам, затапливаемых при уровнях воды, соответствующих форсированному подпорному уровню воды водохранилища;

5) территорий, прилегающих к зарегулированным водотокам в нижних бьефах гидроузлов, затапливаемых при пропуске гидроузлами паводков расчетной обеспеченности.

24.2. Границы зон затопления, подтопления определяются в соответствии с требованиями постановления Правительства Российской Федерации от 18.04.2014 N 360 "Об определении границ зон затопления, подтопления".

24.3. Границы зон затопления, подтопления определяются Федеральным агентством водных ресурсов на основании предложений Правительства Алтайского края, подготовленных совместно с органами местного самоуправления, об определении границ зон затопления, подтопления.

(в ред. Постановления Правительства Алтайского края от 02.08.2017 N 286)

24.4. Границы зон затопления, подтопления отображаются в документах территориального планирования, градостроительного зонирования и документации по планировке территорий в соответствии с законодательством о градостроительной деятельности.

24.5. Территории населенных пунктов, расположенных на участках, перечисленных в пункте 24.1 настоящих нормативов, должны быть защищены от затопления паводковыми водами, ветровым нагоном воды и от подтопления грунтовыми водами подсыпкой (намывом) или обвалованием. Отметку бровки подсыпанной территории следует принимать не менее чем на 0,5 м выше расчетного горизонта высоких вод с учетом высоты волны при ветровом нагоне. Превышение гребня дамбы обвалования над расчетным уровнем следует устанавливать в зависимости от класса сооружений согласно СП 116.13330.2012, СП 58.13330.2019.

24.6. Расчетный уровень горизонта высоких вод определяется с учетом:

1) геодезических и картографических материалов, выполненных в соответствии с Федеральным законом от 30.12.2015 N 431-ФЗ "О геодезии, картографии и пространственных данных и о внесении изменений в отдельные законодательные акты Российской Федерации";

2) данных об отметках характерных уровней воды расчетной обеспеченности на пунктах государственной наблюдательной сети;

3) данных об отметках характерных уровней воды расчетной обеспеченности из фондовых материалов гидрологических и гидрогеологических изысканий под размещение населенных пунктов, мелиоративных систем, линейных объектов инфраструктуры, переходов трубопроводов, мостов;

4) данных проектных материалов, подготовленных в целях создания водохранилищ;

5) сведений, содержащихся в правилах использования водохранилищ;

6) расчетных параметров границ затоплений пойм рек, определенных на основе инженерно-гидрологических расчетов.

24.7. За расчетный горизонт высоких вод следует принимать отметку наивысшего уровня воды повторяемостью: один раз в сто лет - для территорий,

застроенных или подлежащих застройке жилыми и общественными зданиями; один раз в десять лет - для территорий парков и плоскостных спортивных сооружений.

24.8. В качестве основных средств инженерной защиты от затопления следует предусматривать:

- 1) обвалование территорий со стороны водных объектов;
- 2) искусственное повышение рельефа территории до незатопляемых планировочных отметок;
- 3) аккумуляцию, регулирование, отвод поверхностных сбросных и дренажных вод с затопленных, временно затопляемых территорий и низинных нарушенных земель;
- 4) сооружения инженерной защиты, в том числе: дамбы обвалования, дренажи, дренажные и водосбросные сети и другие.

24.9. В качестве вспомогательных средств инженерной защиты следует использовать естественные свойства природных систем и их компонентов, усиливающие эффективность основных средств инженерной защиты.

24.10. В состав проекта инженерной защиты территории следует включать организационно-технические мероприятия, предусматривающие пропуск весенних половодий и дождевых паводков.

24.11. Инженерная защита осваиваемых территорий должна предусматривать образование единой системы территориальных и локальных сооружений и мероприятий.

24.12. При устройстве инженерной защиты от затопления следует определять целесообразность и возможность одновременного использования сооружений и систем инженерной защиты в целях улучшения водообеспечения и водоснабжения, эксплуатации промышленных и коммунальных объектов, а также в интересах энергетики, транспорта, рекреации и охраны природы, предусматривая в проектах возможность создания вариантов сооружений инженерной защиты многофункционального назначения.

24.13. Зоны подтопления определяются в отношении территорий, прилегающих к зонам затопления, указанным в пункте 24.1 настоящих нормативов, повышение уровня грунтовых вод которых обусловливается подпором грунтовых вод уровнями высоких вод водных объектов.

В границах зон подтопления определяются:

- 1) территории сильного подтопления - при глубине залегания грунтовых вод менее 0,3 метра;
- 2) территории умеренного подтопления - при глубине залегания грунтовых вод от 0,3 - 0,7 до 1,2-2 метров от поверхности;
- 3) территории слабого подтопления - при глубине залегания грунтовых вод от 2 до 3 метров.

24.14. Параметры границ подтоплений определяются на основе инженерно-геологических и гидрогеологических изысканий.

24.15. При необходимости инженерной защиты от подтопления следует предусматривать комплекс мероприятий, обеспечивающих предотвращение подтопления территорий и отдельных объектов в зависимости от требований строительства, функционального использования и особенностей эксплуатации, охраны окружающей среды и/или устранения отрицательных воздействий подтопления.

24.16. Защита от подтопления должна включать:

- 1) защиту населения от опасных явлений, связанных с пропуском паводковых вод в весенне-осенний период, при половодье;
- 2) локальную защиту зданий, сооружений, грунтов оснований и защиту

застроенной территории в целом;

3) защиту сельскохозяйственных земель и природных ландшафтов, сохранение природных систем, имеющих особую научную или культурную ценность;

4) водоотведение;

5) утилизацию (при необходимости очистки) дренажных вод;

6) систему мониторинга за режимом подземных и поверхностных вод, за расходами (утечками) и напорами в водонесущих коммуникациях, за деформациями оснований, зданий и сооружений, а также за работой сооружений инженерной защиты.

24.17. Защита от подтопления должна обеспечивать:

1) бесперебойное и надежное функционирование и развитие застроенных территорий, производственно-технических, коммуникационных, транспортных объектов и их отдельных сооружений;

2) нормативные санитарно-гигиенические условия жизнедеятельности населения;

3) нормативные санитарно-гигиенические, социальные и рекреационные условия защищаемых территорий.

24.18. В зависимости от характера подтопления (локальный - отдельные здания, сооружения и участки; площадной) проектируются локальные и (или) территориальные системы инженерной защиты. Локальная система инженерной защиты должна быть направлена на защиту отдельных зданий и сооружений, включает дренажи, противодиффузионные завесы и экраны. Территориальная система должна обеспечивать общую защиту застроенной территории (участка), включать перехватывающие дренажи, противодиффузионные завесы, вертикальную планировку территории с организацией поверхностного стока, прочистку открытых водотоков и других элементов естественного дренирования, дождевую канализацию, регулирование режима водных объектов, улучшение микроклиматических, агролесомелиоративных и других условий.

24.19. Дождевая канализация должна являться элементом территориальной системы и проектироваться в составе общей системы инженерной защиты или отдельно.

24.20. Система инженерной защиты от подтопления является территориально единой, объединяющей все локальные системы отдельных участков и объектов. При этом она должна быть увязана со схемами территориального планирования муниципальных районов, генеральными планами городских округов и поселений, а также с документацией по планировке территории.

24.21. На территориях с высоким стоянием грунтовых вод, на заболоченных участках следует предусматривать понижение уровня грунтовых вод в зоне капитальной застройки путем устройства закрытых дренажей. На территории малоэтажной застройки, а также на озелененных территориях общего пользования, территориях спортивных плоскостных сооружений допускается проектировать открытую осушительную сеть. Указанные мероприятия должны обеспечивать в соответствии с СП 116.13330.2012 понижение уровня грунтовых вод на территории (считая от проектной отметки поверхности): городских промышленных и коммунально-складских зон, центров крупных и больших городов - не менее 5 м; селитебных территорий городов и сельских населенных пунктов - не менее 2 м; спортивно-оздоровительных объектов и учреждений обслуживания зон отдыха, зон рекреационного и защитного назначения (зеленые насаждения общего пользования, парки,

санитарно-защитные зоны) - не менее 1 м.

24.22. На участках залегания торфа, подлежащих застройке, наряду с понижением уровня грунтовых вод следует предусматривать пригрузку их поверхности минеральными грунтами, а при соответствующем обосновании допускается выторфовывание. Толщина слоя пригрузки минеральными грунтами устанавливается с учетом последующей осадки торфа и обеспечения необходимого уклона территории для устройства поверхностного стока.

24.23. При осуществлении инженерной защиты территории от подтопления не допускается снижать рекреационный потенциал защищаемой территории и прилегающей акватории. Использование защищаемых подтопленных прибрежных территорий рек и водоемов для рекреации следует рассматривать наравне с другими видами природопользования и создания водохозяйственных комплексов.

24.24. Сооружения и мероприятия для защиты от затопления, подтопления проектируются в соответствии с требованиями СП 116.13330.2012.

24.25. Размещение новых населенных пунктов, территорий, предназначенных для ведения садоводства, строительство объектов жилого, социального и производственного назначения, транспортной и энергетической инфраструктуры, без проведения специальных защитных мероприятий по предотвращению негативного воздействия вод в границах зон затопления, подтопления запрещается.

24.26. Перечень городов и районов Алтайского края с рисками подтопления при возникновении паводка (наводнения) приведен в Приложении П настоящих нормативов.

25. Берегозащитные сооружения и мероприятия

25.1. Для инженерной защиты берегов рек, озер, водохранилищ используются сооружения и осуществляются мероприятия, приведенные в таблице 25.

Таблица 25

Вид сооружения и мероприятия	Назначение сооружения и мероприятия и условия их применения
1	2
Волнозащитные	
Вдольбереговые	
подпорные береговые стены (набережные) волноотбойного профиля из монолитного и сборного бетона и железобетона, камня, ряжей, свай	на водохранилищах, озерах и реках для защиты зданий и сооружений I и II классов, автомобильных и железных дорог, ценных земельных угодий
шпунтовые стенки железобетонные и металлические	в основном на реках и водохранилищах
ступенчатые крепления с укреплением основания террас	на водохранилищах при крутизне откосов более 15°

массивные волноломы	на водохранилищах при стабильном уровне воды
Откосные	
монолитные покрытия из бетона, асфальтобетона, асфальта	на водохранилищах, реках, откосах подпорных земляных сооружений при достаточной их статической устойчивости
покрытия из сборных плит	при волнах до 2,5 м
покрытия из гибких тюфяков и сетчатых блоков, заполненных камнем	на водохранилищах, реках, откосах земляных сооружений (при пологих откосах и невысоких волнах - менее 0,5 - 0,6 м)
покрытия из синтетических материалов и вторичного сырья	то же
Волногасящие	
Вдольбереговые (проницаемые сооружения с пористой напорной гранью и волногасящими камерами)	на водохранилищах
Откосные	
наброска из камня	на водохранилищах, реках, откосах земляных сооружений при отсутствии рекреационного использования
наброска или укладка из фасонных блоков	на водохранилищах при отсутствии рекреационного использования
искусственные свободные пляжи	на водохранилищах при пологих откосах (менее 10°) в условиях слабовыраженных вдольбереговых перемещений наносов и стабильном уровне воды
Пляжеудерживающие	
Вдольбереговые	
подводные банкеты из бетона, бетонных блоков, камня	на водохранилищах при небольшом волнении для закрепления пляжа
загрузка инертными на локальных участках (каменные банкеты, песчаные примывы и другие)	на водохранилищах при относительно пологих откосах
поперечные (молы, шпоры (гравитационные, свайные и др.)	на водохранилищах, реках при создании и закреплении естественных и искусственных пляжей

Специальные	
Регулирующие	
сооружения, имитирующие природные формы рельефа	на водохранилищах для регулирования береговых процессов
перебазирование запаса наносов (переброска вдоль побережья, использование подводных карьеров и т.д.)	на водохранилищах для регулирования баланса наносов
Струенаправляющие	
струенаправляющие дамбы из каменной наброски	на реках для защиты берегов рек и отклонения оси потока от размывания берега
струенаправляющие дамбы из грунта	на реках с невысокими скоростями течения для отклонения оси потока
струенаправляющие массивные шпоры или полузапруды	то же
Склоноукрепляющие	
искусственное закрепление грунта откосов	На водохранилищах, реках, откосах земляных сооружений при высоте волн до 0,5 м

25.2. Выбор вида берегозащитных сооружений и мероприятий или их комплекса следует производить в зависимости от назначения и режима использования защищаемого участка берега с учетом в необходимых случаях требований судоходства, лесосплава, водопользования. В состав комплекса берегозащитных сооружений и мероприятий при необходимости должно быть включено регулирование стока устьевых участков рек в целях изменения побережья.

25.3. Берегозащитные сооружения проектируются в соответствии с требованиями СП 116.13330.2012.

26. Мероприятия для защиты от морозного пучения грунтов

26.1. Инженерная защита от морозного (криогенного) пучения грунтов необходима для легких малоэтажных зданий и сооружений, линейных сооружений и коммуникаций (трубопроводов, ЛЭП, дорог, линий связи и др.).

26.2. Мероприятия для защиты от морозного пучения грунтов следует проектировать в соответствии с требованиями СП 116.13330.2012, СП 58.13330.2019.

27. Противокарстовые мероприятия

27.1. Противокарстовые мероприятия следует предусматривать при проектировании зданий и сооружений на территориях, в геологическом строении которых присутствуют растворимые горные породы (известняки,

доломиты, мел, обломочные грунты с карбонатным цементом, гипсы, ангидриты, каменная соль) и имеются карстовые проявления на поверхности (воронки, котловины, карстово-эрозионные овраги и др.) и (или) в глубине грунтового массива (разуплотнения грунтов, полости, пещеры и др.).

27.2. Для инженерной защиты зданий и сооружений от карста осуществляются следующие мероприятия или их сочетания:

планировочные;

водозащитные и противодиффузионные;

геотехнические (укрепление оснований);

конструктивные (отдельно или в комплексе с геотехническими);

технологические (повышение надежности технологического оборудования и коммуникаций, их дублирование, контроль за утечками из них, обеспечение возможности своевременного отключения аварийных участков и т.д.);

эксплуатационные (мониторинг состояния грунтов, деформаций зданий и сооружений).

27.3. Противокарстовые мероприятия следует выбирать в зависимости от характера выявленных и прогнозируемых карстовых проявлений, вида карстующихся пород, условий их залегания и требований, определяемых особенностями проектируемой защиты и защищаемых территорий и сооружений.

27.4. Противокарстовые мероприятия должны:

1) предотвращать активизацию, а при необходимости снижать активность карстовых и карстово-суффозионных процессов;

2) исключать или уменьшать в необходимой степени карстовые и карстово-суффозионные деформации грунтовых толщ;

3) предотвращать повышенную фильтрацию и прорывы воды из карстовых полостей в подземные помещения и горные выработки;

4) обеспечивать возможность нормальной эксплуатации территорий, зданий и сооружений при допущенных карстовых проявлениях.

27.5. Планировочные мероприятия должны обеспечивать рациональное использование закарстованных территорий и оптимизацию затрат на противокарстовую защиту, а также учитывать перспективу развития данного района и влияние противокарстовой защиты на условия развития карста.

27.6. В состав планировочных мероприятий входят:

1) специальная компоновка функциональных зон, трассировка магистральных улиц и сетей при разработке планировочной структуры с максимально возможным обходом карстоопасных участков и размещением на них зеленых насаждений;

2) разработка инженерной защиты территорий от техногенного влияния строительства на развитие карста;

3) расположение зданий и сооружений на менее опасных участках за пределами участков I - II категорий устойчивости относительно интенсивности карстовых провалов, а также за пределами участков с меньшей интенсивностью (частотой) образования провалов, но со средними их диаметрами больше 20 м (категория устойчивости А).

27.7. Водозащитные и противодиффузионные противокарстовые мероприятия обеспечивают предотвращение опасной активизации карста и связанных с ним суффозионных и провальных явлений под влиянием техногенных изменений гидрогеологических условий в период строительства и эксплуатации зданий и сооружений, должны быть направлены на:

1) максимальное сокращение инфильтрации поверхностных, промышленных и хозяйственно-бытовых вод в грунт, в том числе борьба с

утечками промышленных и хозяйственно-бытовых вод;

2) предотвращение повышения уровней подземных вод (в особенности в сочетании со снижением уровней нижезалегающих водоносных горизонтов), резких колебаний уровней и увеличения скоростей движения вод трещинно-карстового и вышезалегающих водоносных горизонтов, а также других техногенных изменений гидрогеологических условий, которые могут привести к активизации карста;

3) разработку тщательной вертикальной планировки земной поверхности и устройство надежной ливневой канализации с отводом вод за пределы застраиваемых участков;

4) недопущение скопления поверхностных вод в котлованах и на площадках в период строительства, строгий контроль за качеством работ по гидроизоляции, укладке водонесущих коммуникаций и продуктопроводов, засыпке пазух котлованов.

27.8. Следует ограничивать распространение влияния водохранилищ, подземных водозаборов и других водопонижительных и подпорных гидротехнических сооружений и установок на застроенные и застраиваемые территории.

27.9. При проектировании водохранилищ, водоемов, каналов, шламохранилищ, систем водоснабжения и канализации, дренажей, водоотлива из котлованов и других сооружений должны учитываться гидрологические и гидрогеологические особенности карста. При необходимости применяют противодиффузионные завесы и экраны, регулирование режима работы гидротехнических сооружений и установок, иные мероприятия.

27.10. Противокарстовые мероприятия осуществляются в соответствии с требованиями СП 116.13330.2012.

28. Сооружения и мероприятия по защите на подрабатываемых территориях и просадочных грунтах

28.1. При проектировании зданий и сооружений на подрабатываемых территориях и просадочных грунтах следует предусматривать:

- 1) планировочные мероприятия;
- 2) конструктивные меры защиты зданий и сооружений;
- 3) мероприятия, снижающие неравномерную осадку и устраняющие крены зданий и сооружений с применением различных методов их выравнивания;
- 4) горные меры защиты, предусматривающие порядок горных работ, снижающий деформации земной поверхности;
- 5) инженерную подготовку строительных площадок, снижающую неравномерность деформаций основания;
- 6) водозащитные мероприятия на территориях, сложенных просадочными грунтами;
- 7) мероприятия, обеспечивающие нормальную эксплуатацию наружных и внутренних инженерных сетей, лифтов и другого инженерного и технологического оборудования в период проявления неравномерных деформаций основания;
- 8) инструментальные наблюдения за деформациями земной поверхности, а также зданиями и сооружениями при необходимости и в период строительства.

28.2. Сооружения и мероприятия по защите на подрабатываемых территориях и просадочных грунтах следует проектировать в соответствии с требованиями СП 21.13330.2012.

28.3. При планировке и застройке территории залегания полезных ископаемых необходимо соблюдать требования законодательства о недрах. Застройка площадей залегания полезных ископаемых допускается с разрешения федерального органа управления государственным фондом недр или его территориальных органов. При этом должны быть предусмотрены и осуществлены мероприятия, обеспечивающие возможность извлечения из недр полезных ископаемых.

28.4. При разработке документов территориального планирования городских округов и поселений, включающих подрабатываемые территории с величинами деформаций большими, чем для III и IVк групп (СП 21.13330.2012), следует предусматривать наиболее эффективное использование территорий, пригодных для застройки.

28.5. На площадках с различным сочетанием групп территорий, как правило, следует учитывать размещение функциональных зон и отдельных зданий (сооружений), строительство которых может быть обеспечено с применением строительных мер защиты.

28.6. Размещение и строительство зданий и сооружений на подрабатываемых территориях, где по прогнозу возможно образование провалов, а также на участках, где возможно оползнеобразование, не допускается.

28.7. На подрабатываемых территориях, где по прогнозу ожидаются деформации земной поверхности, превышающие предельные по группам I и Iк (СП 21.13330.2012), проектирование зданий и сооружений может быть допущено в исключительных случаях по заключению специализированной организации при наличии соответствующего технико-экономического обоснования.

28.8. Проектирование зданий и сооружений в районах со старыми горными выработками, пройденными на глубине до 80 м, допускается при соответствующем технико-экономическом обосновании необходимости строительства и при возможности прогнозирования деформаций земной поверхности по действующим нормативным документам. Если в рассматриваемых условиях расчет ожидаемых деформаций основания не может быть произведен, проектирование допускается только по заключению специализированной организации.

28.9. Территории, отводимые под застройку, предпочтительно располагать на участках с минимальной глубиной просадочных толщ, с деградированными просадочными грунтами, а также на участках, где просадочная толща подстилается малосжимаемыми грунтами.

28.10. При рельефе местности в виде крутых склонов планировку застраиваемой территории следует осуществлять террасами.

28.11. Здания и сооружения с мокрыми технологическими процессами следует располагать в пониженных частях застраиваемой территории. На участках с высоким расположением уровня подземных вод, а также на участках с дренирующим слоем, подстилающим просадочную толщу, указанные здания и сооружения следует располагать в соответствии с требованиями СП 21.13330.2012.

29. Инженерно-технические мероприятия гражданской обороны, мероприятия по предупреждению чрезвычайных ситуаций природного и техногенного характера при градостроительном проектировании

29.1. Обеспечение безопасности людей в чрезвычайных ситуациях (далее - ЧС), обусловленных природными стихийными бедствиями, техногенными авариями и катастрофами, а также применением современного оружия (военные ЧС), является общегосударственной задачей, обязательной для решения всеми территориальными, ведомственными и функциональными органами управления и регулирования, службами и формированиями, а также подсистемами, входящими в единую государственную систему предупреждения и ликвидации чрезвычайных ситуаций (РСЧС).

29.2. При градостроительном проектировании безопасность людей в ЧС должна обеспечиваться:

1) снижением опасности поражения людей в ЧС путем предъявления и реализации специальных требований к расселению людей, рациональному размещению потенциально опасных и иных производств, транспортных и прочих техногенно опасных и жизненно важных объектов и коммуникаций, созданию объектов с внутренне присущей безопасностью и средствами локализации и самоподавления аварий, а также путем рациональной планировки и застройки городов и других населенных пунктов, строительства специфически устойчивых в конкретных ЧС зданий и сооружений, принятия соответствующих объемно-планировочных и конструктивных решений;

2) повышением устойчивости функционирования систем и объектов жизнеобеспечения и профилактикой нарушений их работы, которые могут создать угрозу для жизни и здоровья людей.

29.3. Защита населения - комплекс взаимоувязанных по месту, времени проведения, цели, ресурсам мероприятий РСЧС, направленных на устранение или снижение на пострадавших территориях до приемлемого уровня угрозы жизни и здоровью людей в случае реальной опасности возникновения или в условиях реализации опасных и вредных факторов стихийных бедствий, техногенных аварий и катастроф.

29.4. Защите в ЧС подлежит все население с учетом численности и особенностей составляющих его основных категорий и групп людей на конкретных территориях: демографических (возраст, пол), по состоянию здоровья (уровень общей сопротивляемости организма действию экстремальных факторов и неблагоприятных условий жизни и быта, физическая и психическая способность к коллективным и самостоятельным защитным действиям, к пользованию средствами индивидуальной защиты) и т.д. Эти особенности подлежат учету при выборе эффективных, социально обоснованных и экономически реальных вариантов защиты, соответствующих специфике защищаемых контингентов, при разработке планов защиты населения в ЧС на подконтрольных территориях, а также при организации и проведении всесторонней подготовки к выполнению намеченного комплекса защитных мероприятий.

29.5. Мероприятия по подготовке к действиям по защите населения в ЧС следует планировать и осуществлять дифференцированно по видам и степеням возможной опасности на конкретных территориях и с учетом насыщенности этих территорий объектами промышленного назначения, гидросооружениями, объектами и системами производственной и социальной инфраструктуры; наличия, номенклатуры, мощности и размещения потенциально опасных объектов; характеристик, в том числе по стоимости и защитным свойствам в условиях ЧС, имеющихся зданий и сооружений и их строительных конструкций; особенностей расселения жителей; климатических и других местных условий.

29.6. Систему защиты населения в ЧС следует формировать на основе

разбивки подконтрольной территории на зоны вероятных ЧС по результатам:

1) анализа вероятности возникновения на данной территории и на отдельных ее элементах ЧС;

2) прогнозирования характера, масштабов и времени существования вероятных ЧС;

3) оценки возможных факторов риска, интенсивности формирования и проявления поражающих факторов и воздействий источников ЧС;

4) оценки особенностей техносферы и населения подконтрольной территории и ее элементов.

29.7. Для выделенных зон опасности согласно совокупным характеристикам относящихся к ним территорий, объектов техносферы и населения необходимо разрабатывать типовые варианты защиты населения и проводить мероприятия по заблаговременной подготовке к действиям в экстремальной обстановке. Типовые варианты защиты должны служить основой для выбора рабочего плана действий на данной территории при конкретной ЧС. При необходимости принятый в качестве рабочего план следует корректировать в соответствии со складывающейся обстановкой.

29.8. Мероприятия по защите населения в ЧС следует планировать и проводить при рациональном расходовании материальных и финансовых ресурсов, максимальном использовании существующих, дооснащаемых и вновь создаваемых производств, зданий и сооружений и объектов инфраструктуры, технических защитных и спасательных средств, приспособлений, специальной оснастки, профилактических и лечебных препаратов и прочего имущества.

29.9. При подготовке градостроительной документации для территорий городских и сельских поселений, других муниципальных образований следует учитывать требования СП 165.1325800.2014.

29.10. При подготовке генеральных планов поселений и городских округов, отнесенных к группам по гражданской обороне, а также при реконструкции застроенных территорий категорированных городов должны соблюдаться требования СП 165.1325800.2014.

30. Пожарная безопасность

30.1. При разработке документов территориального планирования Локтевского района Алтайского края должны выполняться требования Федерального закона от 22.07.2008 N 123-ФЗ "Технический регламент о требованиях пожарной безопасности", иных нормативных правовых актов и нормативных документов Российской Федерации, устанавливающих нормы пожарной безопасности.

30.2. К рекам и водоемам, которые могут быть использованы для целей пожаротушения, следует устраивать подъезды для забора воды с площадками размером не менее 12 x 12 м.

30.3. Места расположения и количество подъездов принимается по согласованию с органами государственного пожарного надзора из расчета обеспечения расхода воды на наружное пожаротушение объектов, расположенных в радиусе не более 200 м от водоема, и с учетом требований статьи 68 Федерального закона от 22.07.2008 N 123-ФЗ "Технический регламент о требованиях пожарной безопасности", СП 8.13130.

30.4. При разработке документов территориального планирования необходимо резервировать территорию под размещение пожарных депо с учетом перспективы развития городских округов и поселений в размере

необходимой площади земельного участка. Площадь земельных участков в зависимости от типа пожарного депо определяется техническим заданием на проектирование.

30.5. Размещение пожарных депо следует осуществлять в соответствии с требованиями главы 17 Федерального закона от 22.07.2008 N 123-ФЗ и с учетом требований, указанных в таблице 10 настоящих нормативов.

30.6. Противопожарные расстояния между зданиями, сооружениями и строениями в зависимости от степени огнестойкости и класса конструктивной пожарной опасности следует принимать в соответствии с СП 4.13130.2013.

31. Сейсмическое районирование территории Алтайского края

31.1. Для определения интенсивности сейсмического воздействия в баллах (сейсмичность) для района строительства следует руководствоваться комплектом карт общего сейсмического районирования территории Российской Федерации - ОСП-97, утвержденных Российской академией наук и прилагаемым к настоящей главе списком населенных пунктов Локтевского района Алтайского края с указанием сейсмичности района строительства в баллах MSK-64 по картам ОСП-97 А, В, С для участков со средними по сейсмическим свойствам грунтами (Приложения Р, С).

31.2. Список населенных пунктов составлен в целях расширения перечня населенных пунктов Локтевского района Алтайского края, приведенного в СП 14.13330.2018, главным редактором комплекта карт ОСП-97 А, В, С, доктором физико-математических наук Уломовым В.И. (ОИФЗ РАН) с участием ОАО "Алтай-ГИСИЗ" и утвержден директором ИФЗ РАН академиком Страховым В.Н. 25.06.2001.

31.3. Идентификация зданий и сооружений должна проводиться в соответствии с законодательством Российской Федерации.

31.4. Решение о выборе карты при проектировании конкретного объекта принимается заказчиком по представлению генерального проектировщика. При этом под зоны жилой застройки следует использовать земельные участки с меньшей сейсмичностью.

31.5. Возможность расположения площадки строительства на линии (в зоне) тектонического разлома (разрыва), где возможны подвижки при землетрясениях, уточняется в период инженерно-геологических изысканий. Строительство на данных площадках, как правило, не допускается.

32. Обеспечение антитеррористической защищенности зданий и сооружений

32.1. При размещении и проектировании объектов социально-культурного, коммунально-бытового и производственного назначения необходимо обеспечить антитеррористическую защищенность таких объектов в соответствии с требованиями СП 132.13330.2011.

32.2. К объектам социально-культурного, коммунально-бытового назначения относятся здания и помещения, указанные в подпунктах 1 - 7 пункта 3.1 главы 3 нормативов. К производственным объектам относятся здания, используемые для производства и сборочных работ, складские здания.

VIII. Расчетные показатели доступной среды для маломобильных групп населения

33. Обеспечение доступности объектов социальной и транспортной инфраструктуры для маломобильных групп населения

33.1. При проектировании и реконструкции объектов социальной инфраструктуры следует обеспечивать доступность объектов социальной инфраструктуры для инвалидов и маломобильных групп населения в соответствии с требованиями Федерального закона от 24.11.1995 N 181-ФЗ "О социальной защите инвалидов в Российской Федерации", СП 59.13330.2016, СП 35-101-2001, СП 35-102-2001, СП 31-102-99, СП 35-103-2001, ВСН 62-91*, РДС 35-201-99.

33.2. Перечень объектов, доступных для инвалидов и других маломобильных групп населения, расчетное число и категория инвалидов, а также группа мобильности групп населения устанавливаются заданием на проектирование. Согласование задания на проектирование производится с участием уполномоченных органов в сфере социальной защиты населения и общественных организаций инвалидов.

33.3. К объектам, подлежащим оснащению специальными приспособлениями и оборудованием для свободного передвижения и доступа инвалидов и маломобильных граждан, относятся:

- 1) жилые и административные здания и сооружения;
- 2) объекты культуры и культурно-зрелищные сооружения (театры, библиотеки, музеи, места отправления религиозных обрядов и т.д.);
- 3) объекты и организации образования и науки, здравоохранения и социальной защиты населения;
- 4) объекты торговли, общественного питания и бытового обслуживания населения, финансово-банковские учреждения, страховые организации;
- 5) гостиницы, отели, иные места временного проживания;
- 6) физкультурно-оздоровительные, спортивные здания и сооружения, места отдыха, парки, сады, пляжи и находящиеся на их территории объекты и сооружения оздоровительного и рекреационного назначения, аллеи и пешеходные дорожки;
- 7) здания и сооружения, предназначенные для работы с пользователями услугами связи, в том числе места оказания услуг связи и их оплаты на объектах связи;
- 8) объекты и сооружения транспортного обслуживания населения, в том числе железнодорожные вокзалы, автовокзалы, другие объекты автомобильного, железнодорожного, водного и воздушного транспорта, обслуживающие население;
- 9) станции и остановки всех видов городского и пригородного транспорта; производственные объекты, объекты малого бизнеса и другие места приложения труда;
- 10) тротуары, переходы улиц, дорог и магистралей;
- 11) прилегающие к вышеперечисленным зданиям и сооружениям территории и площади.

33.4. При подготовке проектной документации на строительство или реконструкцию объектов капитального строительства мероприятия по обеспечению доступа инвалидов к ним должны обеспечивать:

- 1) беспрепятственное передвижение по участку к зданию или по территории предприятия, комплекса сооружений;
- 2) досягаемость мест целевого посещения и беспрепятственность

перемещения внутри зданий и сооружений;

3) безопасность путей движения (в том числе эвакуационных), а также мест проживания, обслуживания и приложения труда;

4) информационную поддержку маломобильных групп населения на всех путях движения.

33.5. Жилые районы населенных пунктов и их улично-дорожная сеть должны проектироваться с учетом прокладки пешеходных маршрутов для инвалидов и маломобильных групп населения с устройством доступных им подходов к площадкам и местам посадки в общественный транспорт.

33.6. Уклоны пешеходных дорожек и тротуаров, которые предназначаются для пользования инвалидами на креслах-колясках и престарелыми, не должны превышать: продольный - 5%, поперечный - 1%. В случаях, когда по условиям рельефа невозможно обеспечить указанные пределы, допускается увеличивать продольный уклон до 10% на протяжении не более 12 м пути с устройством горизонтальных промежуточных площадок вдоль спуска.

33.7. Ширина пешеходного пути через островок безопасности в местах перехода через проезжую часть улиц должна быть не менее 3 м, длина - не менее 2 м.

33.8. Опасные для инвалидов участки и пространства следует огораживать бортовым камнем высотой не менее 0,1 м.

33.9. Объекты социальной инфраструктуры должны оснащаться следующими специальными приспособлениями и оборудованием:

1) визуальной и звуковой информацией, включая специальные знаки у строящихся, ремонтируемых объектов и звуковую сигнализацию у светофоров;

2) телефонами-автоматами или иными средствами связи, доступными для инвалидов;

3) санитарно-гигиеническими помещениями;

4) пандусами и поручнями у лестниц при входах в здания;

5) пологими спусками у тротуаров в местах наземных переходов улиц, дорог, магистралей и остановок городского транспорта общего пользования;

6) специальными указателями маршрутов движения инвалидов по территории вокзалов, парков и других рекреационных зон;

7) пандусами и поручнями у лестниц привокзальных площадей, платформ, остановок маршрутных транспортных средств и мест посадки и высадки пассажиров;

8) пандусами при входах в здания, пандусами или подъемными устройствами у лестниц на лифтовых площадках, а также при входах в надземные и подземные переходы улиц, дорог и магистралей.

33.10. Размещение специализированных организаций, предназначенных для медицинского обслуживания и реабилитации инвалидов, и вместимость этих организаций следует определять по реальной и прогнозируемой потребности в населенных пунктах, районах, микрорайонах.

33.11. При проектировании участка здания или комплекса следует соблюдать непрерывность пешеходных и транспортных путей, обеспечивающих доступ инвалидов и маломобильных лиц в здания. Эти пути должны стыковаться с внешними по отношению к участку коммуникациями и остановками городского транспорта.

33.12. Транспортные проезды и пешеходные дороги на пути к объектам, посещаемым инвалидами, допускается совмещать при соблюдении требований к параметрам путей движения. Ширина пути движения на участке при встречном движении инвалидов на креслах-колясках должна быть не менее 1,8 м с учетом габаритных размеров кресел-колясок. В условиях сложившейся

застройки при невозможности достижения нормативных параметров ширины пути движения следует предусматривать устройство горизонтальных площадок размером не менее 1,6 x 1,6 м через каждые 60 - 100 м пути для обеспечения возможности разъезда инвалидов на креслах-колясках.

33.13. При совмещении на участке путей движения посетителей с проездами для транспорта следует предусматривать ограничительную (латеральную) разметку пешеходных путей на дорогах в соответствии с требованиями Правил дорожного движения. Ширина полос движения должна обеспечивать безопасное расхождение людей, в том числе использующих технические средства реабилитации, с автотранспортом. Полосу движения инвалидов на креслах-колясках и механических колясках рекомендуется выделять с левой стороны на полосе пешеходного движения на участке, пешеходных дорогах, аллеях.

33.14. На открытых автостоянках около объектов социальной инфраструктуры на расстоянии не далее 50 м от входа, а при жилых зданиях - не далее 100 м следует выделять до 10% мест (но не менее одного места) для транспорта инвалидов с учетом ширины зоны для парковки не менее 3,5 м.

33.15. На автомобильных стоянках при специализированных зданиях и сооружениях для инвалидов следует выделять для личных автомобилей инвалидов не менее 20% мест, а около медицинских организаций, специализирующихся на лечении спинальных больных и восстановлении опорно-двигательных функций, - не менее 30% мест.

33.16. Расстояние от остановок специализированных средств общественного транспорта, перевозящих только инвалидов, до входов в общественные здания не должно превышать 100 м.

МАТЕРИАЛЫ ПО ОБОСНОВАНИЮ РАСЧЕТНЫХ ПОКАЗАТЕЛЕЙ

Перечень законодательных актов Российской Федерации

- Воздушный кодекс Российской Федерации от 19.03.1997 N 60-ФЗ;
- Кодекс внутреннего водного транспорта Российской Федерации от 07.03.2001 N 24-ФЗ;
- Земельный кодекс Российской Федерации от 25.10.2001 N 136-ФЗ;
- Жилищный кодекс Российской Федерации от 29.12.2004 N 188-ФЗ;
- Градостроительный кодекс Российской Федерации от 29.12.2004 N 190-ФЗ;
- Водный кодекс Российской Федерации от 03.06.2006 N 74-ФЗ;
- Лесной кодекс Российской Федерации от 04.12.2006 N 200-ФЗ;
- Закон Российской Федерации от 21.02.1992 N 2395-1 "О недрах";
- Федеральный закон от 21.12.1994 N 68-ФЗ "О защите населения и территорий от чрезвычайных ситуаций природного и техногенного характера";
- Федеральный закон от 23.02.1995 N 26-ФЗ "О природных лечебных ресурсах, лечебно-оздоровительных местностях и курортах";
- Федеральный закон от 14.03.1995 N 33-ФЗ "Об особо охраняемых природных территориях";
- Федеральный закон от 24.11.1995 N 181-ФЗ "О социальной защите инвалидов в Российской Федерации";
- Федеральный закон от 10.12.1995 N 196-ФЗ "О безопасности дорожного движения";
- Федеральный закон от 09.01.1996 N 3-ФЗ "О радиационной безопасности населения";
- Федеральный закон от 12.01.1996 N 8-ФЗ "О погребении и похоронном

деле";

Федеральный закон от 21.07.1997 N 116-ФЗ "О промышленной безопасности опасных производственных объектов";

Федеральный закон от 12.02.1998 N 28-ФЗ "О гражданской обороне";

Федеральный закон от 24.06.1998 N 89-ФЗ "Об отходах производства и потребления";

Федеральный закон от 30.03.1999 N 52-ФЗ "О санитарно-эпидемиологическом благополучии населения";

Федеральный закон от 31.03.1999 N 69-ФЗ "О газоснабжении в Российской Федерации";

Федеральный закон от 04.05.1999 N 96-ФЗ "Об охране атмосферного воздуха";

Федеральный закон от 10.01.2002 N 7-ФЗ "Об охране окружающей среды";

Федеральный закон от 25.06.2002 N 73-ФЗ "Об объектах культурного наследия (памятниках истории и культуры) народов Российской Федерации";

Федеральный закон от 27.12.2002 N 184-ФЗ "О техническом регулировании";

Федеральный закон от 10.01.2003 N 17-ФЗ "О железнодорожном транспорте в Российской Федерации";

Федеральный закон от 06.10.2003 N 131-ФЗ "Об общих принципах организации местного самоуправления в Российской Федерации";

Федеральный закон от 21.12.2004 N 172-ФЗ "О переводе земель или земельных участков из одной категории в другую";

Федеральный закон от 30.12.2006 N 271-ФЗ "О розничных рынках и о внесении изменений в Трудовой кодекс Российской Федерации";

Федеральный закон от 08.11.2007 N 257-ФЗ "Об автомобильных дорогах и о дорожной деятельности в Российской Федерации и о внесении изменений в отдельные законодательные акты Российской Федерации";

Федеральный закон от 22.07.2008 N 123-ФЗ "Технический регламент о требованиях пожарной безопасности";

Федеральный закон от 28.12.2009 N 381-ФЗ "Об основах государственного регулирования торговой деятельности в Российской Федерации";

Федеральный закон от 30.12.2009 N 384-ФЗ "Технический регламент о безопасности зданий и сооружений";

Федеральный закон от 11.07.2011 N 190-ФЗ "Об обращении с радиоактивными отходами и о внесении изменений в отдельные законодательные акты Российской Федерации";

Федеральный закон от 29.07.2017 N 217-ФЗ "О ведении гражданами садоводства и огородничества для собственных нужд и о внесении изменений в отдельные законодательные акты Российской Федерации".

Подзаконные правовые акты Российской Федерации

Указ Президента Российской Федерации от 02.10.1992 N 1156 "О мерах по формированию доступной для инвалидов среды жизнедеятельности";

Указ Президента Российской Федерации от 30.11.1992 N 1487 "Об особо ценных объектах культурного наследия народов Российской Федерации";

постановление Правительства Российской Федерации от 13.08.1996 N 997 "Об утверждении Требований по предотвращению гибели объектов животного мира при осуществлении производственных процессов, а также при эксплуатации транспортных магистралей, трубопроводов, линий связи и электропередачи";

постановление Правительства Российской Федерации от 07.12.1996 N 1449 "О мерах по обеспечению беспрепятственного доступа инвалидов к информации и объектам социальной инфраструктуры";

постановление Правительства Российской Федерации от 20.11.2000 N 878 "Об утверждении Правил охраны газораспределительных сетей";

постановление Правительства Российской Федерации от 30.12.2003 N 794 "О единой государственной системе предупреждения и ликвидации чрезвычайных ситуаций";

постановление Правительства Российской Федерации от 12.10.2006 N 611 "О порядке установления и использования полос отвода и охранных зон железных дорог";

постановление Правительства Российской Федерации от 21.05.2007 N 304 "О классификации чрезвычайных ситуаций природного и техногенного характера";

постановление Правительства Российской Федерации от 12.09.2015 N 972 "Об утверждении Положения о зонах охраны объектов культурного наследия (памятников истории и культуры) народов Российской Федерации и о признании утратившими силу отдельных положений нормативных правовых актов Правительства Российской Федерации";

(в ред. Постановления Правительства Алтайского края от 02.08.2017 N 286)

постановление Правительства Российской Федерации от 02.09.2009 N 717 "О нормах отвода земель для размещения автомобильных дорог и (или) объектов дорожного сервиса";

постановление Правительства Российской Федерации от 29.10.2009 N 860 "О требованиях к обеспеченности автомобильных дорог общего пользования объектами дорожного сервиса, размещаемыми в границах полос отвода";

постановление Правительства Российской Федерации от 09.04.2016 N 291 "Об утверждении Правил установления субъектами Российской Федерации нормативов минимальной обеспеченности населения площадью торговых объектов и методики расчета нормативов минимальной обеспеченности населения площадью торговых объектов, а также о признании утратившим силу постановления Правительства Российской Федерации от 24.09.2010 N 754";

постановление Правительства Российской Федерации от 22.12.2011 N 1108 "Об утверждении методики расчета нормативов минимальной обеспеченности населения пунктами технического осмотра для субъектов Российской Федерации и входящих в их состав муниципальных образований";

постановление Правительства Российской Федерации от 18.04.2014 N 360 "Об определении границ зон затопления, подтопления";

постановление Правительства Российской Федерации от 05.05.2014 N 405 "Об установлении запретных и иных зон с особыми условиями использования земель для обеспечения функционирования военных объектов Вооруженных Сил Российской Федерации, других войск, воинских формирований и органов, выполняющих задачи в области обороны страны";

постановление Правительства Российской Федерации от 04.07.2020 N 985 "Об утверждении перечня национальных стандартов и сводов правил (частей таких стандартов и сводов правил), в результате применения которых на обязательной основе обеспечивается соблюдение требований Федерального закона "Технический регламент о безопасности зданий и сооружений" и о признании утратившими силу некоторых актов Правительства Российской Федерации";

постановление Правительства Российской Федерации от 31.08.2019 N 1132 "Об утверждении Положения о зоне охраняемого объекта";

постановление Правительства Российской Федерации от 21.12.2019 N 1755 "Об утверждении Правил изменения границ земель, на которых располагаются леса, указанные в пунктах 3 и 4 части 1 статьи 114 Лесного кодекса Российской Федерации, и определения функциональных зон в лесах, расположенных в лесопарковых зонах";
(абзац введен Постановлением Правительства Алтайского края от 12.08.2020 N 344)

постановление Министерства строительства Российской Федерации и Министерства социальной защиты населения Российской Федерации от 11.11.1994 N 18-27/1-4403-15 "О дополнительных мерах по обеспечению жизнедеятельности престарелых и инвалидов при проектировании, строительстве и реконструкции зданий и сооружений";

приказ Министерства информационных технологий и связи Российской Федерации от 02.08.2005 N 90 "Об утверждении Инструкции по заполнению технического паспорта линейно-кабельного сооружения связи";

приказ Министерства Российской Федерации по делам гражданской обороны, чрезвычайным ситуациям и ликвидации последствий стихийных бедствий, Министерства информационных технологий и связи Российской Федерации и Министерства культуры и массовых коммуникаций Российской Федерации от 25.07.2006 N 422/90/376 "Об утверждении Положения о системах оповещения населения";

приказ Министерства транспорта Российской Федерации от 06.08.2008 N 126 "Об утверждении норм отвода земельных участков, необходимых для формирования полосы отвода железных дорог, а также норм расчета охранных зон железных дорог";

приказ Министерства природных ресурсов и экологии Российской Федерации от 06.06.2017 N 273 "Об утверждении методов расчетов рассеивания выбросов вредных (загрязняющих) веществ в атмосферном воздухе";

приказ Федерального агентства по техническому регулированию и метрологии от 02.04.2020 N 687 "Об утверждении перечня документов в области стандартизации, в результате применения которых на добровольной основе обеспечивается соблюдение требований Федерального закона от 30.12.2009 N 384-ФЗ "Технический регламент о безопасности зданий и сооружений".

Законы и иные нормативные правовые акты Алтайского края

Закон Алтайского края от 17.03.1998 N 15-ЗС "О защите населения и территории Алтайского края от чрезвычайных ситуаций природного и техногенного характера";

закон Алтайского края от 07.11.2006 N 111-ЗС "О максимальном размере общей площади земельных участков, которые могут находиться одновременно на праве собственности и (или) ином праве у граждан, ведущих личное подсобное хозяйство";

закон Алтайского края от 01.03.2008 N 28-ЗС "Об административно-территориальном устройстве Алтайского края";

закон Алтайского края от 29.12.2009 N 120-ЗС "О градостроительной деятельности на территории Алтайского края";

закон Алтайского края от 06.12.2010 N 110-ЗС "О пчеловодстве";

постановление Администрации края от 08.05.2007 N 195 "Об основных требованиях к торговым местам и размерах площади рынков на территории

Алтайского края";

постановление Администрации края от 31.05.2010 N 233 "О Порядке утверждения проектов округов и зон санитарной охраны водных объектов и установления границ и режима зон охраны источников питьевого и хозяйственно-бытового водоснабжения";

постановление Администрации края от 12.08.2013 N 418 "Об утверждении схемы развития и размещения особо охраняемых природных территорий Алтайского края на период до 2025 года";

постановление Администрации края от 06.05.2014 N 220 "О памятниках природы краевого значения".

Государственные стандарты Российской Федерации (ГОСТ)

Перечень

национальных стандартов, применяемых на обязательной основе (в редакции постановления Правительства Российской Федерации от 04.07.2020 N 985)

ГОСТ 27751-2014 "Надежность строительных конструкций и оснований. Основные положения";

ГОСТ 31937-2011 "Здания и сооружения. Правила обследования и мониторинга технического состояния";

ГОСТ 18105-2018 "Бетоны. Правила контроля и оценки прочности";

ГОСТ Р 52044-2003 "Наружная реклама на автомобильных дорогах и территориях городских и сельских поселений. Общие технические требования к средствам наружной рекламы. Правила размещения".

Перечень национальных стандартов, применяемых на добровольной основе

ГОСТ Р 55201-2012 "Безопасность в чрезвычайных ситуациях. Порядок разработки перечня мероприятий по гражданской обороне, мероприятий по предупреждению чрезвычайных ситуаций природного и техногенного характера при проектировании объектов капитального строительства";

ГОСТ Р 22.1.12-2005 "Безопасность в чрезвычайных ситуациях. Структурированная система мониторинга и управления инженерными системами зданий и сооружений. Общие требования";

ГОСТ Р 42.0.03-2016 "Гражданская оборона. Правила нанесения на карты прогнозируемой и сложившейся обстановки при ведении военных конфликтов и чрезвычайных ситуаций природного и техногенного характера. Условные обозначения";

ГОСТ 17.0.0.01-76* "Система стандартов в области охраны природы и улучшения использования природных ресурсов. Основные положения";

ГОСТ 9720-76 "Габариты приближения строений и подвижного состава железных дорог колеи 750 мм";

ГОСТ 17.6.3.01-78* "Охрана природы. Флора. Охрана и рациональное использование лесов зеленых зон городов. Общие требования";

ГОСТ 17.5.3.01-78 "Охрана природы. Земли. Состав и размер зеленых зон городов";

ГОСТ 23337-2014 "Шум. Методы измерения шума на селитебной территории и в помещениях жилых и общественных зданий";

(в ред. Постановления Правительства Алтайского края от 02.08.2017 N 286)

ГОСТ 17.1.1.04-80 "Охрана природы. Гидросфера. Классификация подземных вод по целям водопользования";
ГОСТ 17.1.5.02-80 "Охрана природы. Гидросфера. Гигиенические требования к зонам рекреации водных объектов";
ГОСТ 17.5.3.03-80 "Охрана природы. Земли. Общие требования к гидролесомелиорации";
ГОСТ 17.1.3.06-82 "Охрана природы. Гидросфера. Общие требования к охране подземных вод";
ГОСТ 17.5.3.04-83* "Охрана природы. Земли. Общие требования к рекультивации земель";
ГОСТ 9238-2013 "Габариты железнодорожного подвижного состава и приближения строений";
(в ред. Постановления Правительства Алтайского края от 02.08.2017 N 286)
СТ СЭВ 4867-84 "Защита от шума в строительстве. Звукоизоляция ограждающих конструкций. Нормы проектирования";
ГОСТ 2761-84* "Источники централизованного хозяйственно-питьевого водоснабжения. Гигиенические, технические требования и правила выбора";
ГОСТ 20444-2014 "Шум. Транспортные потоки. Методы определения шумовой характеристики";
ГОСТ 17.1.3.13-86 "Охрана природы. Гидросфера. Общие требования к охране поверхностных вод от загрязнения";
ГОСТ 22283-2014 "Шум авиационный. Допустимые уровни шума на территории жилой застройки и методы его измерения";
ГОСТ 17.5.3.02-90 "Охрана природы. Земли. Нормы выделения на землях государственного лесного фонда защитных полос лесов вдоль железных и автомобильных дорог";
ГОСТ Р 50681-2010 "Туристские услуги. Проектирование туристских услуг";
ГОСТ Р 22.1.02-95 "Безопасность в чрезвычайных ситуациях. Мониторинг и прогнозирование. Термины и определения";
ГОСТ Р 52108-2003 "Ресурсосбережение. Обращение с отходами. Основные положения";
ГОСТ Р 52142-2013 "Социальное обслуживание населения. Качество социальных услуг. Общие положения";
ГОСТ Р 52282-2004* "Технические средства организации дорожного движения. Светофоры дорожные. Типы и основные параметры. Общие технические требования. Методы испытаний";
ГОСТ Р 52289-2019 "Технические средства организации дорожного движения. Правила применения дорожных знаков, разметки, светофоров, дорожных ограждений и направляющих устройств";
ГОСТ Р 51773-2009 "Услуги торговли. Классификация предприятий торговли";
ГОСТ 33150-2014 "Дороги автомобильные общего пользования. Проектирование пешеходных и велосипедных дорожек. Общие требования".

**Своды правил по проектированию и строительству (СП)
(актуализированные редакции СНиП)**

**Перечень
сводов правил, применяемых на обязательной основе
(в редакции постановления Правительства Российской Федерации
от 04.07.2020 N 985)**

СП 14.13330.2018 "СНиП П-7-81* "Строительство в сейсмических районах";
СП 15.13330.2012 "СНиП Н-22-81* "Каменные и армокаменные конструкции";
СП 16.13330.2017 "СНиП П-23-81* "Стальные конструкции";
СП 17.13330.2017 "СНиП И-26-76 "Кровли";
СП 18.13330.2019 "Производственные объекты. Планировочная организация земельного участка" ("СНиП П-89-80* "Генеральные планы промышленных предприятий");
СП 19.13330.2019 "Сельскохозяйственные предприятия. Планировочная организация земельного участка ("СНиП Н-97-76* "Генеральные планы сельскохозяйственных предприятий");
СП 20.13330.2016 "СНиП 2.01.07-85* "Нагрузки и воздействия";
СП 21.13330.2012 "СНиП 2.01.09-91 "Здания и сооружения на подрабатываемых территориях и просадочных грунтах";
СП 22.13330.2016 "СНиП 2.02.01-83* "Основания зданий и сооружений";
СП 23.13330.2018 "СНиП 2.02.02-85* "Основания гидротехнических сооружений";
СП 24.13330.2011 "СНиП 2.02.03-85 "Свайные фундаменты";
СП 25.13330.2012 "СНиП 2.02.04-88 "Основания и фундаменты на вечномерзлых грунтах";
СП 26.13330.2012 "СНиП 2.02.05-87 "Фундаменты машин с динамическими нагрузками";
СП 28.13330.2017 "СНиП 2.03.11-85 "Защита строительных конструкций от коррозии";
СП 29.13330.2011 "СНиП 2.03.13-88 "Полы";
СП 30.13330.2016 "СНиП 2.04.01-85* "Внутренний водопровод и канализация зданий";
СП 31.13330.2012 "СНиП 2.04.02-84* "Водоснабжение. Наружные сети и сооружения";
СП 32.13330.2018 "СНиП 2.04.03-85 "Канализация. Наружные сети и сооружения";
СП 33.13330.2012 "СНиП 2.04.12-86 "Расчет на прочность стальных трубопроводов";
СП 34.13330.2012 "СНиП 2.05.02-85* "Автомобильные дороги";
СП 35.13330.2011 "СНиП 2.05.03-84* "Мосты и трубы";
СП 36.13330.2012 "СНиП 2.05.06-85* "Магистральные трубопроводы";
СП 37.13330.2012 "СНиП 2.05.07-91* "Промышленный транспорт";
СП 38.13330.2018 "СНиП 2.06.04-82* "Нагрузки и воздействия на гидротехнические сооружения (волновые, ледовые и от судов)";
СП 39.13330.2012 "СНиП 2.06.05-84* "Плотины из грунтовых материалов";
СП 40.13330.2012 "СНиП 2.06.06-85 "Плотины бетонные и железобетонные";
СП 41.13330.2012 "СНиП 2.06.08-87 "Бетонные и железобетонные конструкции гидротехнических сооружений";
СП 42.13330.2016 "СНиП 2.07.01-89* "Градостроительство. Планировка и застройка городских и сельских поселений";
СП 43.13330.2012 "СНиП 2.09.03-85 "Сооружения промышленных предприятий";
СП 45.13330.2017 "СНиП 3.02.01-87 "Земляные сооружения, основания и фундаменты";
СП 46.13330.2012 "СНиП 3.06.04-91 "Мосты и трубы";
СП 47.13330.2016 "СНиП 11-02-96 "Инженерные изыскания для

строительства. Основные положения";
СП 50.13330.2012 "СНиП 23-02-2003 "Тепловая защита зданий";
СП 51.13330.2011 "СНиП 23-03-2003 "Защита от шума";
СП 52.13330.2016 "СНиП 23-05-95* "Естественное и искусственное
освещение";
СП 54.13330.2016 "СНиП 31-01-2003 "Здания жилые многоквартирные";
СП 56.13330.2011 "СНиП 31-03-2001 "Производственные здания";
СП 58.13330.2012 "СНиП 33-01-2003 "Гидротехнические сооружения.
Основные положения";
СП 59.13330.2016 "СНиП 35-01-2001 "Доступность зданий и сооружений
для маломобильных групп населения";
СП 60.13330.2016 "СНиП 41-01-2003 "Отопление, вентиляция и
кондиционирование воздуха";
СП 61.13330.2012 "СНиП 41-03-2003 "Тепловая изоляция оборудования и
трубопроводов";
СП 62.13330.2011 "СНиП 42-01-2002 "Газораспределительные системы";
СП 63.13330.2018 "СНиП 52-01-2003 "Бетонные и железобетонные
конструкции. Основные положения";
СП 64.13330.2017 "СНиП II-25-80 "Деревянные конструкции";
СП 70.13330.2012 "СНиП 3.03.01-87 "Несущие и ограждающие
конструкции";
СП 78.13330.2012 "СНиП 3.06.03-85 "Автомобильные дороги";
СП 79.13330.2012 "СНиП 3.06.07-86 "Мосты и трубы. Правила
обследований и испытаний";
СП 86.13330.2014 "СНиП III-42-80* "Магистральные трубопроводы";
СП 88.13330.2014 "СНиП II-11-77* "Защитные сооружения гражданской
обороны";
СП 89.13330.2016 "СНиП II-35-76 "Котельные установки";
СП 90.13330.2012 "СНиП II-58-75 "Электростанции тепловые";
СП 91.13330.2012 "СНиП II-94-80 "Подземные горные выработки";
СП 92.13330.2012 "СНиП II-108-78 "Склады сухих минеральных удобрений
и химических средств защиты растений";
СП 98.13330.2018 "СНиП 2.05.09-90 "Трамвайные и троллейбусные линии";
СП 101.13330.2012 "СНиП 2.06.07-87 "Подпорные стены, судоходные
шлюзы, рыбопропускные и рыбозащитные сооружения";
СП 102.13330.2012 "СНиП 2.06.09-84 "Туннели гидротехнические";
СП 103.13330.2012 "СНиП 2.06.14-85 "Защита горных выработок от
подземных и поверхностных вод";
СП 105.13330.2012 "СНиП 2.10.02-84 "Здания и помещения для хранения
и переработки сельскохозяйственной продукции";
СП 106.13330.2012 "СНиП 2.10.03-84 "Животноводческие, птицеводческие
и звероводческие здания и помещения";
СП 108.13330.2012 "СНиП 2.10.05-85 "Предприятия, здания и сооружения
по хранению и переработке зерна";
СП 109.13330.2012 "СНиП 2.11.02-87 "Холодильники";
СП 113.13330.2016 "СНиП 21-02-99* "Стоянки автомобилей";
СП 116.13330.2012 "СНиП 22-02-2003 "Инженерная защита территорий,
зданий и сооружений от опасных геологических процессов. Основные
положения";
СП 118.13330.2012 "СНиП 31-06-2009 "Общественные здания и
сооружения";
СП 119.13330.2017 "СНиП 32-01-95 "Железные дороги колеи 1520 мм";

СП 120.13330.2012 "СНиП 32-02-2003 "Метрополитены";
СП 121.13330.2019 "СНиП 32-03-96 "Аэродромы";
СП 122.13330.2012 "СНиП 32-04-97 "Тоннели железнодорожные и автодорожные";
СП 123.13330.2012 "СНиП 34-02-99 "Подземные хранилища газа, нефти и продуктов их переработки";
СП 124.13330.2012 "СНиП 41-02-2003 "Тепловые сети";
СП 125.13330.2012 "СНиП 2.05.13-90 "Нефтепродуктопроводы, прокладываемые на территории городов и других населенных пунктов";
СП 128.13330.2016 "СНиП 2.03.06-85 "Алюминиевые конструкции";
СП 131.13330.2018 "СНиП 23-01-99* "Строительная климатология";
СП 132.13330.2011 "Обеспечение антитеррористической защищенности зданий и сооружений. Общие требования проектирования".

Примечание. Нормативные документы (их части), на которые имеются ссылки в национальных стандартах и сводах правил (их частях), включенных в настоящий перечень, применяются на обязательной основе в случае, если нормативные документы (их части) содержатся в настоящем перечне.

Перечень сводов правил, применяемых на добровольной основе

СП 11-103-97 "Инженерно-гидрометеорологические изыскания для строительства";
СП 11-106-97* "Порядок разработки, согласования, утверждения и состав проектно-планировочной документации на застройку территорий садоводческих (дачных) объединений граждан";
СП 27.13330.2017 "Бетонные и железобетонные конструкции, предназначенные для работы в условиях воздействия повышенных и высоких температур";
СП 30-102-99 "Планировка и застройка территорий малоэтажного жилищного строительства";
СП 31-102-99 "Требования доступности общественных зданий и сооружений для инвалидов и других маломобильных посетителей";
СП 31-103-99 "Проектирование и строительство зданий, сооружений и комплексов православных храмов";
СП 31-110-2003 "Проектирование и монтаж электроустановок жилых и общественных зданий";
СП 31-112-2004(1) "Физкультурно-спортивные залы. Часть 1";
СП 31-112-2004(2) "Физкультурно-спортивные залы. Часть 2";
СП 31-112-2004(3) "Физкультурно-спортивные залы. Часть 3. Крытые ледовые арены";
СП 31-113-2004 "Бассейны для плавания";
СП 33-101-2003 "Определение основных расчетных гидрологических характеристик";
СП 35-101-2001 "Проектирование зданий и сооружений с учетом доступности для маломобильных групп населения. Общие положения";
СП 35-102-2001 "Жилая среда с планировочными элементами, доступными инвалидам";
СП 35-103-2001 "Общественные здания и сооружения, доступные маломобильным посетителям";
СП 35-105-2002 "Реконструкция городской застройки с учетом доступности для инвалидов и других маломобильных групп населения";

СП 35-106-2003 "Расчет и размещение учреждений социального обслуживания пожилых людей";
СП 41-104-2000 "Проектирование автономных источников теплоснабжения";
СП 41-108-2004 "Поквартирное теплоснабжение жилых зданий с теплогенераторами на газовом топливе";
СП 42-101-2003 "Общие положения по проектированию и строительству газораспределительных систем из металлических и полиэтиленовых труб";
СП 44.13330.2011 "СНиП 2.09.04-87* "Административные и бытовые здания";
СП 48.13330.2019 "СНиП 12-01-2004 "Организация строительства";
СП 53.13330.2019 "Планировка и застройка территории ведения гражданами садоводства. Здания и сооружения (СНиП 30-02-97* Планировка и застройка территорий садоводческих (дачных) объединений граждан, здания и сооружения)";
СП 56.13330.2011 "СНиП 31-03-2001. Производственные здания";
СП 2.1.7.1038-01 "Гигиенические требования к устройству и содержанию полигонов для твердых бытовых отходов";
СП 4.13130.2013 "Системы противопожарной защиты. Ограничение распространения пожара на объектах защиты. Требования к объемно-планировочным и конструктивным решениям".

Строительные нормы (СН)

СН 441-72* "Указания по проектированию ограждений площадок и участков предприятий, зданий и сооружений";
СН 452-73 "Нормы отвода земель для магистральных трубопроводов";
СН 456-73 "Нормы отвода земель для магистральных водоводов и канализационных коллекторов";
СН 457-74 "Нормы отвода земель для аэропортов";
СН 459-74 "Нормы отвода земель для нефтяных и газовых скважин";
СН 462-74 "Нормы отвода земель для сооружения геологоразведочных скважин";
СН 474-75 "Нормы отвода земель для мелиоративных каналов".

Ведомственные строительные нормы (ВСН)

ВСН 53-86(р) "Правила оценки физического износа жилых зданий";
ВСН 33-2.2.12-87 "Мелиоративные системы и сооружения. Насосные станции. Нормы проектирования";
ВСН 01-89 "Предприятия по обслуживанию автомобилей";
ВСН 60-89 "Устройства связи, сигнализации и диспетчеризации инженерного оборудования жилых и общественных зданий. Нормы проектирования";
ВСН 61-89(р) "Реконструкция и капитальный ремонт жилых домов. Нормы проектирования";
ВСН 8-89 "Инструкция по охране природной среды при строительстве, ремонте и содержании автомобильных дорог";
ВСН 62-91* "Проектирование среды жизнедеятельности с учетом потребностей инвалидов и маломобильных групп населения";
ВСН 11-94 "Ведомственные строительные нормы по проектированию и бесканальной прокладке внутриквартальных тепловых сетей из труб с

индустриальной теплоизоляцией из пенополиуретана в полиэтиленовой оболочке";

ВСН 14278 тм-т1 "Нормы отвода земель для электрических сетей напряжением 0,38-750 кВ".

Отраслевые нормы

ОСН 3.02.01-97 "Нормы и правила проектирования отвода земель для железных дорог";

ОДН 218.012-99 "Общие технические требования к ограждающим устройствам на мостовых сооружениях, расположенных на магистральных автомобильных дорогах";

НТП-АПК 1.10.04.003-03 "Нормы технологического проектирования конно-спортивных комплексов";

ОСТ 218.1.002-2003 "Автобусные остановки на автомобильных дорогах. Общие технические условия";

РД-АПК 2.10.14.02-20 "Нормы по проектированию административных, бытовых зданий и помещений для животноводческих, звероводческих и птицеводческих предприятий и других объектов сельскохозяйственного назначения";

ОДМ 218.5.001-2008 "Методические рекомендации по защите и очистке автомобильных дорог от снега".

Санитарные правила и нормы (СанПиН)

СанПиН 1.2.2584-10 "Гигиенические требования к безопасности процессов испытаний, хранения, перевозки, реализации, применения, обезвреживания и утилизации пестицидов и агрохимикатов";

СанПиН 2.1.2882-11 "Гигиенические требования к размещению, устройству и содержанию кладбищ, зданий и сооружений похоронного назначения";

СанПиН 2.1.2.2645-10 "Санитарно-эпидемиологические требования к условиям проживания в жилых зданиях и помещениях";

СанПиН 2.1.4.1074-01 "Питьевая вода. Гигиенические требования к качеству воды централизованного питьевого водоснабжения. Контроль качества";

СанПиН 2.1.4.1110-02 "Зоны санитарной охраны источников водоснабжения и водопроводов питьевого назначения";

СанПиН 2.1.4.1175-02 "Гигиенические требования к качеству воды нецентрализованного водоснабжения. Санитарная охрана источников";

СанПиН 2.1.5.980-00 "Водоотведение населенных мест, санитарная охрана водных объектов. Гигиенические требования к охране поверхностных вод";

СанПиН 2.1.6.1032-01 "Гигиенические требования к обеспечению качества атмосферного воздуха населенных мест";

СанПиН 2.1.7.2790-10 "Санитарно-эпидемиологические требования к обращению с медицинскими отходами";

СанПиН 2.1.7.1287-03 "Санитарно-эпидемиологические требования к качеству почвы";

СанПиН 2.1.7.1322-03 "Гигиенические требования к размещению и обезвреживанию отходов производства и потребления";

СанПиН 2.1.8/2.2.4.1190-03 "Гигиенические требования к размещению и эксплуатации средств сухопутной подвижной радиосвязи";

СанПиН 2.1.8/2.2.4.1383-03 "Гигиенические требования к размещению и эксплуатации передающих радиотехнических объектов";

СанПиН 2.2.1/2.1.1.1076-01 "Гигиенические требования к инсоляции и солнцезащите помещений жилых и общественных зданий и территорий";

СанПиН 2.2.1/2.1.1.1200-03 "Санитарно-защитные зоны и санитарная классификация предприятий, сооружений и иных объектов";

СанПиН 2.4.3259-15 "Санитарно-эпидемиологические требования к устройству, содержанию и организации режима работы организаций для детей-сирот и детей, оставшихся без попечения родителей";

СанПиН 2.4.1.3049-13 "Санитарно-эпидемиологические требования к устройству, содержанию и организации режима работы дошкольных образовательных организаций";

СанПиН 2.4.2.2821-10 "Санитарно-эпидемиологические требования к условиям и организации обучения в общеобразовательных учреждениях";

СанПиН 2.4.2.3286-15 "Санитарно-эпидемиологические требования к условиям и организации обучения и воспитания в организациях, осуществляющих образовательную деятельность по адаптированным основным общеобразовательным программам для обучающихся с ограниченными возможностями здоровья";

СанПиН 2.4.3.1186-03 "Санитарно-эпидемиологические требования к организации учебно-производственного процесса в общеобразовательных учреждениях начального профессионального образования";

СанПиН 2.4.4.2599-10 "Гигиенические требования к устройству, содержанию и организации режима в оздоровительных учреждениях с дневным пребыванием детей в период каникул";

СанПиН 2.4.4.3155-13 "Санитарно-эпидемиологические требования к устройству, содержанию и организации работы стационарных организаций отдыха и оздоровления детей";

СанПиН 2.4.4.3172-14 "Санитарно-эпидемиологические требования к устройству, содержанию и организации режима работы образовательных организаций дополнительного образования детей";

СанПиН 2.6.1.2523-09 (НРБ-99/2009) "Нормы радиационной безопасности";

СанПиН 2.6.1.2800-10 "Гигиенические требования по ограничению облучения населения за счет природных источников ионизирующего излучения";

СанПиН 4060-85 "Лечебные пляжи. Санитарные правила устройства, оборудования и эксплуатации";

СанПиН 2.4.2.2843-11 "Санитарно-эпидемиологические требования к устройству, содержанию и организации работы детских санаториев";

СанПиН 42-128-4690-88 "Санитарные правила содержания территорий населенных мест".

Санитарные нормы (СН) и санитарные правила (СП)

СН 2.2.4/2.1.8.562-96 "Шум на рабочих местах, в помещениях жилых, общественных зданий и на территории жилой застройки";

СП 2.1.5.1059-01 "Гигиенические требования к охране подземных вод от загрязнения";

СП 2.1.7.1038-01 "Гигиенические требования к устройству и содержанию полигонов для твердых бытовых отходов";

СП 2.1.7.1386-03 "Санитарные правила по определению класса опасности

токсичных отходов производства и потребления";

СП 2.6.1.2612-10 "Основные санитарные правила обеспечения радиационной безопасности (ОСПОРБ 99/2010)";

Гигиенические нормативы (ГН)

ГН 2.1.5.1315-03 "Предельно допустимые концентрации (ПДК) химических веществ в воде водных объектов хозяйственно-питьевого и культурно-бытового водопользования";

ГН 2.1.6.3492-17 "Предельно допустимые концентрации (ПДК) загрязняющих веществ в атмосферном воздухе городских и сельских поселений";

ГН 2.1.7.2041-06 "Предельно допустимые концентрации (ПДК) химических веществ в почве";

ГН 2.1.5.2307-07 "Ориентировочные допустимые уровни (ОДУ) химических веществ в воде водных объектов хозяйственно-питьевого и культурно-бытового водопользования";

ГН 2.1.6.2309-07 "Ориентировочные безопасные уровни воздействия (ОБУВ) загрязняющих веществ в атмосферном воздухе населенных мест";

ГН 2.1.8/2.2.4.2262-07 "Предельно допустимые уровни магнитных полей частотой 50 Гц в помещениях жилых, общественных зданий и на селитебных территориях";

ГН 2.1.7.2511-09 "Ориентировочные допустимые концентрации (ОДК) химических веществ в почве".

Ветеринарно-санитарные правила

Ветеринарные правила содержания медоносных пчел в целях их воспроизводства, выращивания, реализации и использования для опыления сельскохозяйственных энтомофильных растений и получения продукции пчеловодства, утвержденные приказом Министерства сельского хозяйства Российской Федерации от 19.05.2016 N 194;

Ветеринарные правила перемещения, хранения, переработки и утилизации биологических отходов, утвержденные приказом Министерства сельского хозяйства Российской Федерации от 26.10.2020 N 626.

Руководящие документы (РД, СО)

РД 34.20.185-94 (СО 153-34.20.185-94) "Инструкция по проектированию городских электрических сетей";

РД 45.120-2000 (НТП 112-2000) "Нормы технологического проектирования. Городские и сельские телефонные сети";

СО 153-34.21.122-2003 "Инструкция по устройству молниезащиты зданий, сооружений и промышленных коммуникаций".

Руководящие документы в строительстве (РДС)

РДС 30-201-98 "Инструкция о порядке проектирования и установления красных линий в городах и других поселениях Российской Федерации";

РДС 35-201-99 "Порядок реализации требований доступности для инвалидов к объектам социальной инфраструктуры".

Методические документы в строительстве (МДС)

МДС 30-1.99 "Методические рекомендации по разработке схем зонирования территории городов";

МДС 32-1.2000 "Рекомендации по проектированию вокзалов";

МДС 35-1.2000 "Рекомендации по проектированию окружающей среды, зданий и сооружений с учетом потребностей инвалидов и других маломобильных групп населения. Выпуск 1. "Общие положения";

МДС 35-2.2000 "Рекомендации по проектированию окружающей среды, зданий и сооружений с учетом потребностей инвалидов и других маломобильных групп населения. Выпуск 2. "Градостроительные требования".

ПРАВИЛА И ОБЛАСТЬ ПРИМЕНЕНИЯ РАСЧЕТНЫХ ПОКАЗАТЕЛЕЙ

Нормативы градостроительного проектирования Алтайского края применяются при подготовке, согласовании документов территориального планирования и документации по планировке территорий муниципальных районов, городских округов и поселений Алтайского края, а также для принятия решений в области градостроительной деятельности органами государственной власти Алтайского края и органами местного самоуправления.

Нормативы содержат минимальные расчетные показатели обеспечения благоприятных условий жизнедеятельности человека (в том числе объектами социального и коммунально-бытового назначения, доступности таких объектов для населения (включая инвалидов), объектами инженерной, транспортной инфраструктур, благоустройства территории), расчетные показатели для размещения и проектирования объектов капитального строительства и благоустройства территорий при планировке и застройке земельных участков из земель рекреационного назначения и земель лечебно-оздоровительных местностей и курортов Алтайского края, показатели, характеризующие территорию Алтайского края по сейсмическому районированию.

Нормативы конкретизируют основные положения действующих федеральных норм. По вопросам, не рассматриваемым в настоящих нормативах, следует руководствоваться законами, нормативными правовыми актами и нормативно-техническими документами, действующими на территории Российской Федерации в соответствии с требованиями Федерального закона от 27.12.2002 N 184-ФЗ "О техническом регулировании". При отмене и (или) изменении действующих нормативных документов, в том числе тех, на которые дается ссылка в настоящих нормативах, следует руководствоваться нормами, вводимыми взамен отмененных.

Утверждение местных нормативов градостроительного проектирования осуществляется с учетом особенностей населенных пунктов в границах муниципальных образований. Состав, порядок подготовки и утверждения местных нормативов градостроительного проектирования устанавливаются нормативными правовыми актами органов местного самоуправления. Не допускается утверждение местных нормативов градостроительного проектирования, содержащих минимальные расчетные показатели обеспечения благоприятных условий жизнедеятельности человека ниже, чем расчетные показатели обеспечения благоприятных условий жизнедеятельности человека, содержащиеся в настоящих нормативах градостроительного проектирования.

Нормативы обязательны для всех субъектов градостроительной деятельности, осуществляющих свою деятельность на территории Алтайского

края, независимо от их организационно-правовой формы.

Приложение А
(справочное)
к нормативам
градостроительного проектирования
Муниципального образования
Локтевский район Алтайского края

ТЕРМИНЫ И ОПРЕДЕЛЕНИЯ

Автомобильная дорога - объект транспортной инфраструктуры, предназначенный для движения транспортных средств и включающий в себя земельные участки в границах полосы отвода автомобильной дороги и расположенные на них или под ними конструктивные элементы (дорожное полотно, дорожное покрытие и подобные элементы) и дорожные сооружения, являющиеся ее технологической частью, защитные дорожные сооружения, искусственные дорожные сооружения, производственные объекты, элементы обустройства автомобильных дорог.

Автостоянка - здание, сооружение (часть здания, сооружения) или специальная открытая площадка, предназначенные для хранения автотранспортных средств.

Автостоянка механизированная - автостоянка, в которой транспортировка автомобилей в места (ячейки) хранения осуществляется специальными механизированными устройствами (без участия водителей).

Автостоянка надземная закрытого типа - автостоянка с наружными стеновыми ограждениями.

Автостоянка надземная открытого типа - автостоянка без наружных стеновых ограждений. Автостоянкой открытого типа считается также такое сооружение, которое открыто, по крайней мере, с двух противоположных сторон наибольшей протяженности. Сторона считается открытой, если общая площадь отверстий, распределенных по стороне, составляет не менее 50% наружной поверхности этой стороны в каждом ярусе (этаже).

Береговая полоса - полоса земли вдоль береговой линии водного объекта общего пользования, которая предназначена для общего пользования.

Велопарковка - место для длительной стоянки (более часа) или хранения велосипедов, оборудованное специальными конструкциями.

Велопешеходная дорожка - велосипедная дорожка, предназначенная для раздельного или совместного с пешеходами движения велосипедистов и обозначенная дорожными знаками.

Велосипедная дорожка - отдельная дорога или часть автомобильной дороги, предназначенная для велосипедистов и оборудованная соответствующими техническими средствами организации дорожного движения.

Велосипедная стоянка - место для кратковременной стоянки (до одного часа) велосипедов, оборудованное стойками или другими специальными конструкциями для обеспечения сохранности велосипедов.

Городское поселение - город или поселок, в которых местное самоуправление осуществляется населением непосредственно и (или) через выборные и иные органы местного самоуправления.

Городской округ - один или несколько объединенных общей территорией населенных пунктов, не являющихся муниципальными образованиями, в

которых местное самоуправление осуществляется населением непосредственно и (или) через выборные и иные органы местного самоуправления, которые могут осуществлять отдельные государственные полномочия, передаваемые органам местного самоуправления федеральными законами и законами Алтайского края, при этом не менее двух третей населения такого муниципального образования проживает в городах и (или) иных городских населенных пунктах.

Гостевая стоянка автомобилей - открытая площадка, предназначенная для парковки легковых автомобилей посетителей жилых зон.

Градостроительная деятельность - деятельность по развитию территорий, в том числе городов и иных поселений, осуществляемая в виде территориального планирования, градостроительного зонирования, планировки территории, архитектурно-строительного проектирования, строительства, капитального ремонта, реконструкции, сноса объектов капитального строительства, эксплуатации зданий, сооружений, благоустройства территорий.

Градостроительные нормативы - нормативно-технический документ, содержащий минимальные расчетные показатели обеспечения благоприятных условий жизнедеятельности человека (в том числе объектами социального и коммунально-бытового назначения, доступности таких объектов для населения (включая инвалидов), объектами инженерно-транспортной инфраструктуры, благоустройства территории), предупреждения и устранения негативного воздействия факторов среды обитания на население, безопасности функционирования формируемой среды, а также устойчивости в чрезвычайных ситуациях.

Градостроительный регламент - устанавливаемые в пределах границ соответствующей территориальной зоны виды разрешенного использования земельных участков, равно как всего, что находится над и под поверхностью земельных участков и используется в процессе их застройки и последующей эксплуатации объектов капитального строительства, предельные (минимальные и (или) максимальные) размеры земельных участков и предельные параметры разрешенного строительства, реконструкции объектов капитального строительства, ограничения использования земельных участков и объектов капитального строительства, а также применительно к территориям, в границах которых предусматривается осуществление деятельности по комплексному и устойчивому развитию территории, расчетные показатели минимально допустимого уровня обеспеченности соответствующей территории объектами коммунальной, транспортной, социальной инфраструктур и расчетные показатели максимально допустимого уровня территориальной доступности указанных объектов для населения.

Граница населенного пункта - утвержденная в установленном порядке непрерывная линия, определяющая пределы населенного пункта и выделяющая его в составе территории Алтайского края. Границы городских, сельских населенных пунктов отделяют земли населенных пунктов от земель иных категорий.

Границы полосы отвода железных дорог - границы территории, предназначенной для размещения существующих и проектируемых железнодорожных путей, станций и других железнодорожных сооружений, ширина которых нормируется в зависимости от категории железных дорог, конструкции земляного полотна, и на которой не допускается строительство зданий и сооружений, не имеющих отношения к эксплуатации железнодорожного транспорта.

Границы полосы отвода автомобильных дорог - границы территорий, занятых автомобильными дорогами, их конструктивными элементами и дорожными сооружениями. Ширина полосы отвода нормируется в зависимости от категории дороги, конструкции земляного полотна и других технических характеристик.

Границы технических (охранных) зон инженерных сооружений и коммуникаций - границы территорий, предназначенных для обеспечения обслуживания и безопасной эксплуатации наземных и подземных транспортных и инженерных сооружений и коммуникаций.

Границы территорий объектов культурного наследия (памятников, ансамблей и достопримечательных мест) - границы земельных участков, непосредственно занимаемых памятниками, и связанные с ними исторически и функционально.

Границы зон охраны объектов культурного наследия - линии, обозначающие территорию, за пределами которой осуществление градостроительной, хозяйственной и иной деятельности не оказывает прямое или косвенное негативное воздействие на сохранность данного объекта культурного наследия в его исторической среде. Границы зон охраны объекта культурного наследия могут не совпадать с границами территориальных зон и границами земельных участков.

Границы охранных зон особо охраняемых природных территорий - границы зон с ограниченным режимом природопользования, устанавливаемые в особо охраняемых природных территориях, участках земли и водного пространства.

Граница береговой полосы - граница полосы земли вдоль береговой линии водного объекта общего пользования, предназначенная для общего пользования.

Границы водоохраных зон - границы территорий, которые примыкают к береговой линии рек, ручьев, каналов, озер, водохранилищ и на которых устанавливается специальный режим осуществления хозяйственной и иной деятельности в целях предотвращения загрязнения, засорения, заиления указанных водных объектов и истощения их вод, а также сохранения среды обитания водных биологических ресурсов и других объектов животного и растительного мира.

Границы прибрежных защитных полос - границы территорий внутри водоохраных зон, на которых в соответствии с Водным кодексом Российской Федерации вводятся дополнительные ограничения природопользования.

Границы зон санитарной охраны источников питьевого водоснабжения - границы зон санитарной охраны в составе первого пояса (строгого режима), второго и третьего поясов (пояса ограничений), обеспечивающих санитарную охрану от загрязнения источников водоснабжения и водопроводных сооружений, а также территорий, на которых они расположены:

границы I пояса зоны санитарной охраны - границы территории расположения водозаборов, площадок всех водопроводных сооружений и водопроводящего канала;

границы II и III поясов зоны санитарной охраны - границы территории, предназначенной для предупреждения загрязнения воды источников водоснабжения.

Границы санитарно-защитной зоны устанавливаются от источников химического, биологического и (или) физического воздействия либо от границы земельного участка, принадлежащего промышленному производству и объекту для ведения хозяйственной деятельности и оформленного в установленном

порядке (промышленная площадка) до ее внешней границы в заданном направлении. Граница санитарно-защитной зоны на графических материалах (генеральный план городского округа, поселения, схема территориального планирования и др.) за пределами промышленной площадки обозначается специальными информационными знаками.

Границы территорий, подверженных риску возникновения чрезвычайных ситуаций природного и техногенного характера - границы территорий, на которых возможно проявление чрезвычайных ситуаций (аварий, опасных природных явлений, катастроф, стихийных или иных бедствий, которые могут повлечь за собой человеческие жертвы, ущерб здоровью населения или окружающей природной среде, значительные материальные потери и нарушение условий жизнедеятельности населения).

Документы территориального планирования - схема территориального планирования Алтайского края, схемы территориального планирования муниципальных районов, генеральные планы городских округов, городских и сельских поселений. Состав, порядок подготовки документов территориального планирования устанавливаются в соответствии с Градостроительным кодексом Российской Федерации, законами и иными нормативными правовыми актами Алтайского края, нормативными правовыми актами органов местного самоуправления.

Документация по планировке территории - проекты планировки территории, проекты межевания территории. Состав, порядок подготовки документации по планировке территории устанавливаются в соответствии с Градостроительным кодексом Российской Федерации, законами и иными нормативными правовыми актами Алтайского края, нормативными правовыми актами органов местного самоуправления.

Дом жилой блокированной застройки - жилой дом с количеством этажей не более чем три, состоящий из нескольких блоков, количество которых не превышает десять и каждый из которых предназначен для проживания одной семьи, имеет общую стену (общие стены) без проемов с соседним блоком или соседними блоками, расположен на отдельном земельном участке и имеет выход на территорию общего пользования.

Дом жилой секционный - многоквартирный жилой дом, состоящий из одной или нескольких секций, отделенных друг от друга стенами без проемов, с квартирами одной секции, имеющими выход на одну лестничную клетку непосредственно или через коридор.

Дом коттеджного типа - малоэтажный одноквартирный жилой дом.

Дорога - обустроенная или приспособленная и используемая для движения транспортных средств полоса земли либо поверхность искусственного сооружения. Дорога включает в себя одну или несколько проезжих частей, а также трамвайные пути, тротуары, обочины и разделительные полосы при их наличии.

Железнодорожные пути общего пользования - железнодорожные пути на территориях железнодорожных станций, открытых для выполнения операций по приему и отправлению поездов, приему и выдаче грузов, багажа и грузобагажа, по обслуживанию пассажиров и выполнению сортировочной и маневровой работы, а также железнодорожные пути, соединяющие такие станции.

Жилой район - структурный элемент жилой зоны. Жилой район формируется как группа микрорайонов (кварталов), как правило, в пределах территории, ограниченной городскими магистралями, линиями железных дорог, естественными рубежами (река, лес и др.); в пределах территории жилого

района размещаются организации с радиусом обслуживания населения не более 1500 м, а также часть объектов городского значения.

Защита населения - комплекс взаимоувязанных по месту, времени проведения, цели, ресурсам мероприятий единой государственной системы предупреждения и ликвидации чрезвычайных ситуаций, направленных на устранение или снижение на пострадавших территориях до приемлемого уровня угрозы жизни и здоровью людей в случае реальной опасности возникновения или в условиях реализации опасных и вредных факторов стихийных бедствий, техногенных аварий и катастроф.

Земельный участок - часть поверхности земли (в том числе почвенный слой), границы которой описаны и удостоверены в установленном порядке.

Зоны с особыми условиями использования территорий - охранные, санитарно-защитные зоны, зоны охраны объектов культурного наследия народов Российской Федерации, водоохранные зоны, зоны охраны источников питьевого водоснабжения, зоны охраняемых объектов, иные зоны, устанавливаемые в соответствии с законодательством Российской Федерации.

Историческое поселение - населенный пункт или его часть, включенные в перечень исторических поселений федерального значения или в перечень исторических поселений регионального значения, в границах которых расположены объекты культурного наследия, включенные в реестр, выявленные объекты культурного наследия и объекты, составляющие предмет охраны исторического поселения.

Комплексное освоение земельных участков в целях жилищного строительства - мероприятия, включающие в себя подготовку документации по планировке территории, выполнение работ по ее обустройству посредством строительства объектов инженерной инфраструктуры, осуществление жилищного и иного строительства в соответствии с видами разрешенного использования.

Красные линии - линии, которые обозначают границы территорий общего пользования и подлежат установлению, изменению или отмене в документации по планировке территории.

Линии застройки - условные линии, устанавливающие границы застройки при размещении зданий, строений, сооружений с отступом от красных линий или от границ земельного участка.

Маломобильные группы населения - люди, испытывающие затруднения при самостоятельном передвижении, получении услуги, необходимой информации или при ориентировании в пространстве (инвалиды, люди с временным нарушением здоровья, беременные женщины, люди преклонного возраста, люди с детскими колясками и т.п.).

Микрорайон (квартал) - элемент планировочной структуры жилой застройки, не расчлененный магистральными улицами и дорогами, в пределах которого размещаются организации повседневного пользования с радиусом обслуживания населения не более 500 м; границами, как правило, являются магистральные или жилые улицы, проезды, пешеходные пути, естественные рубежи.

Муниципальное образование - городское или сельское поселение, муниципальный район, муниципальный округ, городской округ, городской округ с внутригородским делением, внутригородской район либо внутригородская территория города федерального значения.

Муниципальный район - несколько поселений или поселений и межселенных территорий, объединенных общей территорией, в границах которой местное самоуправление осуществляется в целях решения вопросов

местного значения межпоселенческого характера населением непосредственно и (или) через выборные и иные органы местного самоуправления, которые могут осуществлять отдельные государственные полномочия, передаваемые органам местного самоуправления федеральными законами и законами Алтайского края.

Населенный пункт - часть территории Алтайского края, которая имеет собственное наименование и статус, служит местом компактного постоянного (сезонного) проживания людей, и в установленных границах которой расположены жилые дома, административные и хозяйственные постройки.

Некапитальные строения, сооружения - строения, сооружения, которые не имеют прочной связи с землей и конструктивные характеристики которых позволяют осуществить их перемещение и (или) демонтаж и последующую сборку без несоразмерного ущерба назначению и без изменения основных характеристик строений, сооружений (в том числе киосков, навесов и других подобных строений, сооружений).

Нормативы градостроительного проектирования - совокупность расчетных показателей, установленных в соответствии с Градостроительным кодексом Российской Федерации в целях обеспечения благоприятных условий жизнедеятельности человека и подлежащих применению при подготовке документов территориального планирования, градостроительного зонирования, документации по планировке территории.

Объекты вспомогательного назначения - строения и сооружения предназначенные для хозяйственно-бытового обеспечения объектов капитального строительства (сарай для содержания животных, дровники, углярки, бани, погреба, навесы, гаражи (в случаях, указанных в пункте 1 части 17 статьи 51 Градостроительного кодекса Российской Федерации) и другие подобные хозяйственные постройки).

Объект индивидуального жилищного строительства - отдельно стоящее здание с количеством надземных этажей не более чем три, высотой не более двадцати метров, которое состоит из комнат и помещений вспомогательного использования, предназначенных для удовлетворения гражданами бытовых и иных нужд, связанных с их проживанием в таком здании, и не предназначено для раздела на самостоятельные объекты недвижимости.

Объект капитального строительства - здание, строение, сооружение, объекты, строительство которых не завершено, за исключением некапитальных строений, сооружений и неотделимых улучшений земельного участка (замощение, покрытие и другие).

Озелененные территории - часть территории природного комплекса, на которой располагаются искусственно созданные садово-парковые комплексы и объекты - парк, сад, сквер, бульвар; застроенные территории жилого, общественного, делового, коммунального, производственного назначения, в пределах которых часть поверхности занята растительным покровом.

Охранная зона объекта культурного наследия - территория, в пределах которой в целях обеспечения сохранности объекта культурного наследия в его историческом ландшафтном окружении устанавливается особый режим использования земель и земельных участков, ограничивающий хозяйственную деятельность и запрещающий строительство, за исключением применения специальных мер, направленных на сохранение и регенерацию историко-градостроительной или природной среды объекта культурного наследия.

Охранные зоны железных дорог - территории, которые прилегают с обеих сторон к полосе отвода и в границах которых устанавливается особый режим использования земельных участков (частей земельных участков) в целях

обеспечения сохранности, прочности и устойчивости объектов железнодорожного транспорта, в том числе находящихся на территориях с подвижной почвой и на территориях, подверженных снежным, песчаным заносам и другим вредным воздействиям.

Парковка (парковочное место) - специально обозначенное и при необходимости обустроенное и оборудованное место, являющееся в том числе частью автомобильной дороги и (или) примыкающее к проезжей части и (или) тротуару, обочине, эстакаде или мосту либо являющееся частью подэстакадных или подмостовых пространств, площадей и иных объектов улично-дорожной сети и предназначенное для организованной стоянки транспортных средств на платной основе или без взимания платы по решению собственника или иного владельца автомобильной дороги, собственника земельного участка.

Пешеходная зона - территория, предназначенная для передвижения пешеходов, по которой не допускается движение транспорта, за исключением специального, обслуживающего эту территорию.

Плотность застройки - суммарная поэтажная площадь застройки наземной части зданий и сооружений в габаритах наружных стен, приходящаяся на единицу территории участка (квартала) (тыс. кв. м/га).

Полоса отвода автомобильной дороги - земельные участки (независимо от категории земель), которые предназначены для размещения конструктивных элементов автомобильной дороги, дорожных сооружений и на которых располагаются или могут располагаться объекты дорожного сервиса.

Полоса отвода железных дорог - земельные участки, прилегающие к железнодорожным путям, земельные участки, занятые железнодорожными путями или предназначенные для размещения таких путей, а также земельные участки, занятые или предназначенные для размещения железнодорожных станций, водоотводных и укрепительных устройств, защитных полос лесов вдоль железнодорожных путей, линий связи, устройств электроснабжения, производственных и иных зданий, строений, сооружений, устройств и других объектов железнодорожного транспорта.

Поселение - городское или сельское поселение.

Правила землепользования и застройки - документ градостроительного зонирования, который утверждается нормативными правовыми актами органов местного самоуправления, и в котором устанавливаются территориальные зоны, градостроительные регламенты, порядок применения такого документа и порядок внесения в него изменений.

Придомовая территория - образованный в соответствии с земельным законодательством и законодательством о градостроительной деятельности земельный участок, на котором расположен многоквартирный дом с элементами озеленения и благоустройства, иные предназначенные для обслуживания, эксплуатации и благоустройства данного дома и расположенные на указанном земельном участке объекты.

Придорожные полосы автомобильной дороги - территории, которые прилегают с обеих сторон к полосе отвода автомобильной дороги и в границах которых устанавливается особый режим использования земельных участков (частей земельных участков) в целях обеспечения требований безопасности дорожного движения, а также нормальных условий реконструкции, капитального ремонта, ремонта, содержания автомобильной дороги, ее сохранности с учетом перспектив развития автомобильной дороги.

Приквартирный участок - земельный участок, примыкающий к квартире (дому), с непосредственным выходом на него.

Прилегающая территория - территория общего пользования, которая прилегает к зданию, строению, сооружению, земельному участку в случае, если такой земельный участок образован, и границы которой определены правилами благоустройства территории муниципального образования в соответствии с порядком, установленным законом Алтайского края.

Процент застройки - отношение суммарной площади земельного участка, которая может быть застроена, ко всей площади земельного участка.

Развитие застроенных территорий - комплекс работ по реконструкции территорий, проводимых в соответствии с требованиями статей 46.1 - 46.3 Градостроительного кодекса Российской Федерации.

Реконструкция территорий - преобразования существующей застройки в границах микрорайона (квартала) или его части (частей), в границах смежных элементов планировочной структуры или их частей с частичным изменением (или без) планировочной структуры в целях повышения надежности и безопасности транспортной инфраструктуры, сетей инженерно-технического обеспечения и объектов капитального строительства, улучшения уровня и качества благоустройства территорий в соответствии с видами разрешенного использования.

Санитарно-защитная зона - территория с особым режимом использования, размер которой обеспечивает уменьшение воздействия загрязнения на атмосферный воздух (химического, биологического, физического) до значений, установленных гигиеническими нормативами, а для предприятий I и II класса опасности - как до значений, установленных гигиеническими нормативами, так и до величин приемлемого риска для здоровья населения.

Сельское поселение - один или несколько объединенных общей территорией сельских населенных пунктов (поселков, сел, деревень и других сельских населенных пунктов), в которых местное самоуправление осуществляется населением непосредственно и (или) через выборные и иные органы местного самоуправления.

Территориальное планирование - планирование развития территорий, в том числе для установления функциональных зон, определения планируемого размещения объектов федерального значения, объектов регионального значения, объектов местного значения.

Территориальные зоны - зоны, для которых в правилах землепользования и застройки определены границы и установлены градостроительные регламенты.

Территории общего пользования - территории, которыми беспрепятственно пользуется неограниченный круг лиц (в том числе площади, улицы, проезды, набережные, береговые полосы водных объектов общего пользования, скверы, бульвары).

Территория объекта культурного наследия - территория, непосредственно занятая данным объектом культурного наследия и (или) связанная с ним исторически и функционально, являющаяся его неотъемлемой частью и установленная в соответствии с законодательством об объектах культурного наследия.

Улица - обустроенная и используемая для движения транспортных средств и пешеходов полоса земли либо поверхность искусственного сооружения, находящаяся в пределах населенных пунктов, в том числе магистральная дорога скоростного и регулируемого движения, пешеходная и парковая дорога, дорога в научно-производственных, промышленных и коммунально-складских зонах (районах).

Функциональное зонирование территории - деление территории на зоны

при градостроительном планировании развития территорий и поселений с определением видов градостроительного использования установленных зон и ограничений на их использование.

Функциональные зоны - зоны, для которых документами территориального планирования определены границы и функциональное назначение.

Чрезвычайная ситуация (ЧС) - обстановка на определенной территории, сложившаяся в результате аварии, опасного природного явления, катастрофы, стихийного или иного бедствия, которые могут повлечь или повлекли за собой человеческие жертвы, ущерб здоровью людей или окружающей среде, значительные материальные потери и нарушение условий жизнедеятельности людей.

Иные понятия, используемые в настоящих нормативах, применяются в тех же значениях, что и в нормативных правовых актах Российской Федерации, Алтайского края.

Приложение Б
(рекомендуемое)
к нормативам
градостроительного проектирования
Муниципального образования
Локтевский район Алтайского края

РАЗМЕРЫ ПРИУСАДЕБНЫХ И ПРИКВАРТИРНЫХ ЗЕМЕЛЬНЫХ УЧАСТКОВ

Размеры земельных участков, выделяемых около жилых домов на индивидуальный дом или квартиру, в зависимости от применяемых типов жилых домов, характера формирующейся застройки, ее размещения в структуре городских округов, городских и сельских поселений разной величины следующие:

400 - 600 кв. м и более (включая площадь застройки) - при одно-, двухквартирных, одно-, двухэтажных домах в застройке усадебного типа на новых периферийных территориях или при реконструкции существующей индивидуальной усадебной застройки малых городов, на резервных территориях малых и средних городов, в новых или развивающихся населенных пунктах в пригородных зонах городов любой величины;

200 - 400 кв. м (включая площадь застройки) - при одно-, двухквартирных, одно-, двухэтажных домах в застройке усадебного типа на новых периферийных территориях малых, средних и больших городов, на резервных территориях больших городов, при реконструкции существующей индивидуальной усадебной застройки и в новых и развивающихся поселках в пригородной зоне городов любой величины;

60 - 100 кв. м (без площади застройки) - при многоквартирных одно-, двух-, трехэтажных домах в застройке блокированного типа на новых периферийных территориях малых, средних и больших городов, на резервных территориях больших и крупных городов, в новых и развивающихся поселках в пригородной зоне крупных и крупнейших городов и в условиях реконструкции существующей индивидуальной усадебной застройки городов любой величины;

30 - 60 кв. м (без площади застройки) - при многоквартирных одно-, двух-, трехэтажных блокированных домах в городах любой величины при применении

плотной малоэтажной застройки и в условиях реконструкции.

Приложение В
(обязательное)
к нормативам
градостроительного проектирования
Муниципального образования
Локтевский район Алтайского края

НОРМАТИВНЫЕ ПОКАЗАТЕЛИ ПЛОТНОСТИ ЗАСТРОЙКИ ТЕРРИТОРИАЛЬНЫХ ЗОН

Территориальные зоны	Коэффициент застройки	Коэффициент плотности застройки
Жилая		
Застройка многоквартирными многоэтажными жилыми домами	0,4	1,2
То же - при реконструкции	0,6	1,6
Застройка многоквартирными жилыми домами малой и средней этажности	0,4	0,8
Застройка блокированными жилыми домами с приквартирными земельными участками	0,3	0,6
Застройка одно-, двухквартирными жилыми домами с приусадебными земельными участками	0,2	0,4
Общественно-деловая		
Многофункциональная застройка	1,0	3,0
Специализированная общественная застройка	0,8	2,4
Производственная		
Промышленная	0,8	2,4
Научно-производственная <*>	0,6	1,0
Коммунально-складская	0,6	1,8

<*> Без учета опытных полей и полигонов, резервных территорий и санитарно-защитных зон.

Примечания:

1. Для жилых, общественно-деловых зон коэффициенты застройки и коэффициенты плотности застройки приведены для территории квартала (брутто) с учетом необходимых по расчету организаций обслуживания, гаражей; стоянок для автомобилей, зеленых насаждений, площадок и других объектов благоустройства.

Для производственных зон указанные коэффициенты приведены для кварталов производственной застройки, включающей один или несколько объектов.

2. При подсчете коэффициентов плотности застройки площадь этажей определяется по внешним размерам здания. Учитываются только надземные этажи, включая мансардные. Подземные этажи зданий и сооружений не учитываются. Подземное сооружение не учитывается, если поверхность земли (надземная территория) над ним используется под озеленение, организацию площадок, автостоянок и другие виды благоустройства.

3. Границами кварталов являются красные линии.

4. При реконструкции сложившихся кварталов жилых, общественно-деловых зон (включая надстройку этажей, мансард) необходимо предусматривать требуемый по расчету объем организаций обслуживания для проживающего в этих кварталах населения. Допускается учитывать имеющиеся в соседних кварталах организации обслуживания при соблюдении нормативных радиусов их доступности (кроме дошкольных образовательных организаций и общеобразовательных организаций, осуществляющих образовательную деятельность по программам начального образования). В условиях реконструкции существующей застройки плотность застройки допускается повышать, но не более чем на 30% при соблюдении санитарно-гигиенических и противопожарных норм с учетом главы 30.

Приложение Г
(рекомендуемое)
к нормативам
градостроительного проектирования
Муниципального образования
Локтевский район Алтайского края

**ПЛОТНОСТЬ
ЗАСТРОЙКИ КВАРТАЛОВ, ЗАНИМАЕМЫХ ПРОМЫШЛЕННЫМИ,
СЕЛЬСКОХОЗЯЙСТВЕННЫМИ И ДРУГИМИ
ПРОИЗВОДСТВЕННЫМИ ОБЪЕКТАМИ**

Таблица Г-1

**Показатели минимальной плотности застройки
площадок промышленных предприятий**

Отрасли промышленности	Предприятия (производства)	Минимальная плотность застройки, %
1	2	3

Черная металлургия	трубные	45
	по производству огнеупорных изделий	32
	по обжигу огнеупорного сырья и производству порошков и мертелей	28
	по разделке лома и отходов черных металлов	25
Химическая промышленность	азотной промышленности	33
	фосфатных удобрений и другой продукции неорганической химии	32
	содовой промышленности	32
	хлорной промышленности	33
	прочих продуктов основной химии	33
	вискозных волокон	45
	синтетических волокон	50
	синтетических смол и пластмасс	32
	изделий из пластмасс и резины	50
	лакокрасочной промышленности	34
	продуктов органического синтеза	32
Бумажная промышленность	целлюлозно-бумажные и целлюлозно-картонные	35
	переделочные, бумажные и картонные, работающие на привозной целлюлозе и макулатуре	40
Энергетическая промышленность	электростанции мощностью более 2000 МВт	
	а) без градирен	
	атомные	29
	ГРЭС на твердом топливе	30
	ГРЭС на газомазутном топливе	38
	б) при наличии градирен	
	атомные	26
	ГРЭС на твердом топливе	30

	ГРЭС на газомазутном топливе	35
	электростанции мощностью до 2000 МВт	
	а) без градирен	
	атомные	22
	ГРЭС на твердом топливе	25
	ГРЭС на газомазутном топливе	33
	б) при наличии градирен	
	атомные	21
	ГРЭС на твердом топливе	25
	ГРЭС на газомазутном топливе	33
	теплоэлектроцентрали при наличии градирен	
	а) мощностью до 500 МВт	
	на твердом топливе	28
	на газомазутном топливе	25
	б) мощностью от 500 до 1000 МВт	
	на твердом топливе	28
	на газомазутном топливе	26
	в) мощностью более 1000 МВт	
	на твердом топливе	29
	на газомазутном топливе	30
Электротехническая промышленность	электродвигателей	52
	крупных электрических машин и турбогенераторов	50
	высоковольтной аппаратуры	60
	низковольтной аппаратуры и светотехнического оборудования	55
	трансформаторов	45
	кабельной продукции	45
	электроламповые	45
	электроизоляционных материалов	57

	аккумуляторные	55
	полупроводниковых приборов	52
Радиопромышленность	радиопромышленности при общей площади производственных зданий	
	до 100 тыс. кв. м	50
	более 100 тыс. кв. м	55
Электронная промышленность	электронной промышленности	
	а) предприятия, расположенные в одном здании (корпус, завод)	60
	б) предприятия, расположенные в нескольких зданиях	
	одноэтажных	55
	многоэтажных	50
Приборостроение	приборостроения, средств автоматизации и систем управления	50
	а) при общей площади производственных зданий 100 тыс. кв. м	
	б) то же, более 100 тыс. кв. м	55
	в) при применении ртути и стекловарения	30
Медицинская промышленность	химико-фармацевтические	32
	медико-инструментальные	43
Тяжелое машиностроение	подъемно-транспортного оборудования	52
Химическое машиностроение	оборудования и арматуры для целлюлозно-бумажной промышленности	50
	промышленной трубопроводной арматуры	55
Станкостроение	металлорежущих станков, деревообрабатывающего оборудования	50
	инструментальные	60
	искусственных алмазов, абразивных материалов и инструментов из них	50
	литья	50
	поковок и штамповок	50

	сварных конструкций для машиностроения	50
	изделий общемашиностроительного применения	52
Автомобильная промышленность	автосборочные	55
	автомобильного моторостроения	55
	агрегатов, узлов, запчастей	55
Строительное и дорожное машиностроение	пневматического, электрического инструмента и средств малой механизации	63
	оборудования для лесозаготовительной и торфяной промышленности	55
	коммунального машиностроения	57
Машиностроение для легкой и пищевой промышленности	технологического оборудования для легкой, текстильной и пищевой промышленности	55
	технологического оборудования для торговли и общественного питания	57
	бытовых приборов и машин	57
Речной флот	судоремонтные речных судов с годовым выпуском, тыс. т/год:	
	до 20	42
	20 - 40	48
	40 - 60	55
	60 и более	60
	речные порты:	
	I и II категорий	
	при ковшовом варианте	70
	при русловом варианте	50
	III и IV категорий	55
Лесная и деревообрабатывающая промышленность	лесозаготовительные с примыканием к железной дороге	
	без переработки древесины производственной мощностью, тыс. куб. м/год	

	до 400	28
	более 400	35
	с переработкой древесины производственной мощностью, тыс. куб. м/год	
	до 400	23
	более 400	20
	лесозаготовительные с примыканием к водным транспортным путям при отправке леса в хлыстах	
	с зимним плотбищем	17
	без зимнего плотбища	44
	то же, при отправке леса в сортиментах	
	с зимним плотбищем производственной мощностью, тыс. куб. м/год	
	до 400	30
	более 400	33
	без зимнего плотбища производственной мощностью, тыс. куб. м/год	
	до 400	33
	более 400	38
	пиломатериалов, стандартных домов, комплектов деталей, столярных изделий и заготовок	
	при поставке сырья и отправке продукции по железной дороге	40
	при поставке сырья по воде	45
	древесно-стружечных плит	45
	фанеры	47
	мебельные	53
Легкая промышленность	льнозаводы	35
	пенькозаводы (без полей сушки)	27
	текстильные комбинаты с одноэтажными главными корпусами	60

	текстильные фабрики, размещенные в одноэтажных корпусах, при общей площади главного производственного корпуса, тыс. кв. м	
	до 50	55
	свыше 50	60
	текстильной галантереи	60
	швейно-трикотажные	60
	швейные	55
	кожевенные и первичной обработки кожсырья	
	одноэтажные	50
	двухэтажные	45
	искусственных кож, обувных картонов и пленочных материалов	55
	кожгалантерейные	
	одноэтажные	55
	многоэтажные	50
	обувные	
	одноэтажные	55
	многоэтажные	50
	фурнитуры	52
Пищевая промышленность	хлеба и хлебобулочных изделий производственной мощностью, т/сутки	
	до 45	37
	более 45	40
	кондитерских изделий	50
	маргариновой продукции	40
	плодоовощных консервов	50
	пива, солода	50
	этилового спирта	50
	водки и ликероводочных изделий	50

Мясомолочная промышленность	мяса (с цехами уоя и обескровливания)	40
	мясных консервов, колбас, копченостей и других мясных продуктов	42
	по переработке молока производственной мощностью, т/смену	
	до 100	43
	более 100	45
	сухого обезжиренного молока производственной мощностью, т/смену	
	до 5	36
	более 5	42
	молочных консервов	45
сыра	37	
Рыбное хозяйство	рыбоперерабатывающие производственной мощностью, т/сутки, до	
	10	40
	более 10	50
	рыбные порты	45
Микробиологическая промышленность	гидролизно-дрожжевые, белково-витаминных концентратов и по производству премиксов	45
		45
Заготовительное хозяйство	мелькомбинаты, крупозаводы, комбинированные кормовые заводы, хлебоприемные предприятия	41
	комбинаты хлебопродуктов	42
Местная промышленность	ремонтные предприятия	
	грузовых автомобилей	60
	тракторов	56
	строительных машин	63
	художественной керамики	56
	художественных изделий из металла и камня	52
	игрушек и сувениров из дерева	53

	игрушек из металла	61
	швейных изделий	
	в зданиях до двух этажей	74
	в зданиях более двух этажей	60
Промышленность строительных материалов	цементные	
	сухим способом производства	35
	с мокрым способом производства	37
	асбестоцементные изделия	42
	крупных блоков, панелей и других конструкций из ячеистого, плотного силикатобетона, производственной мощностью, тыс. куб. м/год	
	120	45
	200	50
	железобетонных конструкций производственной мощностью 150 тыс. куб. м/год	50
	обожженного глиняного кирпича и керамических блоков	42
	силикатного кирпича	45
	керамических плиток для полов, облицовочных глазурованных плиток, керамических изделий для облицовки фасадов зданий	45
	керамических канализационных и дренажных труб	45
	гравийно-сортировочные по разработке месторождений способом гидромеханизации производственной мощностью, тыс. куб. м/год	
	50 - 1000	35
	200 (сборно-разборные)	30
	гравийно-сортировочные при разработке месторождений экскаваторным способом производственной мощностью 500 - 1000 тыс. куб. м/год	27

	дробильно-сортировочные по переработке прочных однородных пород производственной мощностью, тыс. куб. м/год	
	600 - 1600	27
	200 (сборно-разборные)	30
	аглопоритового гравия из зол ТЭЦ и керамзита	40
	вспученного перлита (с производством перлитобитумных плит) при применении в качестве топлива мазута (угля)	50
	минеральной ваты и изделий из нее, вермикулитовых и перлитовых тепло- и звукоизоляционных изделий	45
	извести, гипса	30
	известняковой муки и сыромятного гипса	33
	стекла оконного, полированного, архитектурно-строительного, технического и стекловолокна	38
	обогащительные кварцевого песка производственной мощностью 150 - 300 тыс. т/год	27
	стальных строительных конструкций (в том числе из труб)	55
	алюминиевых строительных конструкций	60
	монтажных (для КИП и автоматики, сантехнических) и электромонтажных заготовок	60
	технологических металлоконструкций и узлов трубопроводов	48
Строительная промышленность	по ремонту строительных машин	63
	опорные базы общестроительных организаций	40
	опорные базы специализированных организаций	50
	автотранспортные предприятия строительных организаций на 200 специализированных большегрузных	40

	автомобилей и автопоездов	
	стоянки (гаражи)	
	на 150 автомобилей	40
	на 250 автомобилей	50
Обслуживание сельскохозяйственной техники	по ремонту грузовых автомобилей	60
	по ремонту тракторов	56
	станции технического обслуживания грузовых автомобилей	40
	станции технического обслуживания тракторов, бульдозеров и других спецмашин	52
	базы торговые областные	57
	базы минеральных удобрений, известковых материалов, ядохимикатов	35
	склады химических средств защиты	57
Транспорт и дорожное хозяйство	по капитальному ремонту грузовых автомобилей мощностью 2 - 10 тыс. капитальных ремонтов в год	60
	по ремонту автобусов с применением готовых агрегатов мощностью 1 - 2 тыс. ремонтов в год	60
	по ремонту агрегатов легковых автомобилей мощностью 30 - 60 тыс. капитальных ремонтов в год	65
	грузовые автотранспортные на 200 автомобилей при независимом выезде	
	100%	45
	50%	51
	грузовые автотранспортные на 300 и 500 автомобилей при независимом выезде	
	100%	50
	50%	55
	автобусные парки при количестве автобусов	
	100	50

	300	55
	таксомоторные парки при количестве автомобилей	
	300	52
	500	55
	грузовые автостанции при отправке грузов 500 - 1500 т/сутки	55
	станции технического обслуживания легковых автомобилей при количестве постов	
	5	20
	10	28
	25	30
	50	40
	автозаправочные станции при количестве заправок в сутки	
	200	13
	более 200	16
	дорожно-ремонтные пункты	29
	дорожные участки	32
	то же с дорожно-ремонтным пунктом	32
	то же с дорожно-ремонтным пунктом технической помощи	34
	дорожно-строительное управление	40
	цементно-бетонные производительностью, тыс. куб. м/год	
	30	42
	60	47
	120	51
	асфальтобетонные производительностью, тыс. т/год	
	30	35
	60	44

	120	48
	битумные базы	
	прирельсовые	31
	притрассовые	27
	базы песка	48
	полигоны для изготовления железобетонных конструкций мощностью 4 тыс. куб. м/год	35
Бытовое обслуживание	специализированные промышленные предприятия общей площадью производственных зданий более 2000 кв. м	
	по изготовлению и ремонту одежды, ремонту телерадиоаппаратуры	60
	по изготовлению и ремонту обуви, ремонту сложной бытовой техники, химчистки и крашения	55
	по ремонту и изготовлению мебели	50
Полиграфическая промышленность	газетно-журнальные, книжные	50

Таблица Г-2

Показатели минимальной плотности застройки площадок сельскохозяйственных предприятий

Отрасли сельского хозяйства	Предприятия	Минимальная плотность застройки, %
1	2	3
Крупного рогатого скота	молочные при привязном содержании коров	
	количество коров в стаде 50 - 60%	
	на 400 коров	51 <*> / 45
	на 800 коров	55 / 50
	количество коров в стаде 90%	
	на 400 коров	51 / 45

	на 800 и 1200 коров	55 / 49
	молочные при беспривязном содержании коров	
	количество коров в стаде 50, 60 и 90%	
	на 800 коров	53
	на 1200 коров	56
	на 2000 коров	60
	мясные и мясные репродукторные на 800 и 1200 коров	52 <*> / 35
	доращивания и откорма молодняка	
	на 6000 и 12000 скотомест	45
	выращивания телят, доращивания и откорма молодняка	
	на 3000 скотомест	41
	на 6000 и 12000 скотомест	46
	откорма крупного рогатого скота	
	на 1000 скотомест	32
	на 2000 скотомест	34
	на 3000 скотомест	36
	откормочные площадки на 2000 скотомест	
	племенные	
	молочные	
	на 400 коров	45
	на 800 коров	55
	мясные	
	на 400, 600 и 800 коров	40
	выращивания ремонтных телок	
	на 1000 и 2000 скотомест	52
Свиноводческие	товарные	
	репродукторные	
	на 4000 голов	36

	откормочные	
	на 6000 и 12000 голов	39
	с законченным производственным циклом на 2000 голов	32
	племенные	
	на 100 маток	38
	на 200 маток	40
Овцеводческие	размещаемые на одной площадке	
	шерстные, шерстно-мясные, мясо-сальные	
	на 2500 маток	55
	на 5000 маток	60
	мясо-шерстные	
	на 2500 маток	66
	шубные	
	на 1200 маток	56
	откормочные	
	на 2500 голов	65
	откормочные площадки для получения каракульчи	
	на 5000 голов	58
	с законченным оборотом стада	
	мясо-шерстные	
	на 2500 голов	60
	мясо-шерстно-молочные	
	на 2000 и 4000 голов	63
	шубные	
	на 1600 голов	67
Козоводческие	пуховые	
	на 2500 голов	63
	на 3000 голов	67

	шерстные	
	на 3600 голов	64
Коневодческие	на 50 голов	38
	на 100 голов	39
	на 150 голов	40
Птицеводческие	яичного направления	
	на 200 тыс. кур-несушек	28
	на 300 тыс. кур-несушек	32
	мясного направления	
	бройлерные	
	на 3 и 6 млн бройлеров	27 <***> / 43
	утиные	
	на 65 тыс. утят	31
	индейководческие	
	на 250 тыс. индюшат	24
	племенные	
	яичного направления	
	племзавод на 50 тыс. кур	
	зона взрослой птицы	25
	зона ремонтного молодняка	28
	мясного направления	
	племзавод на 50 тыс. кур	
	зона взрослой птицы	25
	зона ремонтного молодняка	25
	Звероводческие и кролиководческие	звероводческие
кролиководческие		22
Тепличные	многолетние теплицы общей площадью	
	6 га	54
	12 га	56

	18, 24 и 30 га	60
	однопролетные (ангарные) теплицы общей площадью	
	до 5 га	41
По ремонту сельскохозяйствен ной техники	центральные ремонтные мастерские для хозяйств с парком	
	на 25 тракторов	25
	на 50 и 75 тракторов	28
	на 100 тракторов	31
	на 150 и 200 тракторов	35
	пункты технического обслуживания бригады или отделения хозяйств с парком	
	на 10, 20 и 30 тракторов	30
	на 40 и более тракторов	38
Прочие предприятия	по переработке или хранению сельскохозяйственной продукции	50
	комбикормовые	27
	по хранению семян и зерна	28

<*> Над чертой приведены показатели для зданий без чердаков, под чертой - с используемыми чердаками.

<*> Над чертой приведены показатели при хранении грубых кормов и подстилки под навесами, под чертой - при хранении в скирдах.

<***> Над чертой приведены показатели для многоэтажных зданий, под чертой - для одноэтажных.

Примечания:

1. Нормативная плотность застройки площадки предприятия определяется в процентах как отношение площади застройки к площади земельного участка с включением площади, занятой железнодорожными путями.

2. В площадь застройки предприятия должны включаться площади, занятые зданиями и сооружениями всех видов, включая навесы, открытые технологические, санитарно-технические и другие установки, эстакады и галереи, площадки погрузочно-разгрузочных устройств, подземные сооружения (резервуары, погреба, убежища, тоннели, проходные каналы инженерных коммуникаций, над которыми не могут быть размещены здания и сооружения), а также выгулы для животных, птиц и зверей, площадки для стоянки автомобилей, машин и механизмов, открытые склады различного назначения; при условии, что размеры и оборудование выгулов, площадок для стоянки автомобилей и складов открытого хранения принимаются по нормам

технологического проектирования.

3. В площадь застройки должны включаться резервные участки на площадке предприятия, намеченные в соответствии с заданием на проектирование для размещения на них зданий и сооружений (в пределах габаритов указанных зданий и сооружений).

4. В площадь застройки не включаются площади, занятые отмостками вокруг зданий и сооружений, тротуарами, автомобильными и железными дорогами, железнодорожными станциями, временными зданиями и сооружениями, открытыми спортивными площадками, площадками для отдыха работающих, зелеными насаждениями (из деревьев кустарников, цветов и трав), открытыми стоянками автотранспортных средств, принадлежащих гражданам, открытыми водоотводными и другими канавами, подпорными стенками, подземными зданиями и сооружениями или частями их, над которыми могут быть размещены другие здания и сооружения.

5. При подсчете площадей, занимаемых галереями и эстакадами, в площадь застройки включается проекция на горизонтальную плоскость только тех участков указанных объектов, под которыми по габаритам не могут быть размещены другие здания или сооружения, а для остальных надземных участков учитывается только площадь, занимаемая конструкциями опор на уровне планировочных отметок земли.

6. Минимальную плотность застройки допускается уменьшать (при наличии соответствующих технико-экономических обоснований), но не более чем на 10% установленной настоящим приложением.

7. При строительстве сельскохозяйственных предприятий на площадке с уклоном свыше 3%, просадочных грунтах и в сложных инженерно-геологических условиях минимальную плотность застройки допускается уменьшать, но не более чем на 10% установленной настоящим приложением.

8. Подсчет площадей, занимаемых зданиями и сооружениями, производится по внешнему контуру их наружных стен на уровне планировочных отметок земли, без учета ширины отмосток.

Приложение Д
(рекомендуемое)
к нормативам
градостроительного проектирования
Муниципального образования
Локтевский район Алтайского края

ПЛОЩАДЬ И РАЗМЕРЫ ЗЕМЕЛЬНЫХ УЧАСТКОВ СКЛАДОВ

Таблица Д-1

Площадь и размеры земельных участков общетоварных складов (на 1 тыс. человек)

Склады общетоварные	Площадь складов, кв. м		Размеры земельных участков, кв. м	
	для город	для сельс	для город	для сельс

	ОВ	КИХ поселений	ОВ	КИХ поселений
Продовольственных товаров	77	19	310 <*> ----- ---- 210	60
Непродовольственных товаров	217	193	740 <*> ----- ---- 490	580

<*> В числителе приведены нормы для одноэтажных складов, в знаменателе - для многоэтажных (при средней высоте этажей 6 м).

Примечания:

1. При размещении общетоварных складов в составе специализированных групп размеры земельных участков рекомендуется сокращать до 30%. В зонах досрочного завоза товаров размеры земельных участков следует увеличивать на 40%.

2. При преимущественном хранении товарных запасов в сельских поселениях площадь складов и размеры земельных участков в них могут быть увеличены с одновременным уменьшением этих показателей в городах.

Таблица Д-2

Вместимость и размеры земельных участков специализированных складов (на 1 тыс. человек)

Склады специализированные	Вместимость складов, т		Размеры земельных участков, кв. м	
	для городов	для сельских поселений	для городов	для сельских поселений
Холодильники распределительные (для хранения мяса и мясных продуктов, рыбы и рыбопродуктов, масла, животного жира, молочных	27	10	190 <*> ----- ---- 70	25

продуктов и яиц)				
Фруктохранилища	17	90	1300	380
Овощехранилища	54		<*> -----	
Картофелехранилища	57		---- 610	

<*> В числителе приведены нормы для одноэтажных складов, в знаменателе - для многоэтажных.

Примечание: В районах выращивания и заготовок картофеля, овощей и фруктов вместимость складов и, соответственно, размеры площади земельных участков принимаются с коэффициентом 0,6.

Таблица Д-3

**Размеры земельных участков складов
строительных материалов и твердого топлива
(на 1 тыс. человек)**

Склады	Размеры земельных участков, кв. м
Склады строительных материалов (потребительские)	300
Склады твердого топлива с преимущественным использованием	
угля	300
дров	300

Приложение Е
(рекомендуемое)
к нормативам
градостроительного проектирования
Муниципального образования
Локтевский район Алтайского края

Таблица Е-1

**Нормы расчета организаций
обслуживания и размеры земельных участков**

Объекты,	Расчетный показатель <1>	Размеры	Примечания
----------	--------------------------	---------	------------

единица измерения		земельных участков	
1	2	3	4
<p>Образовательные организации</p> <p>(в ред. Постановления Правительства Алтайского края от 02.08.2017 N 286)</p>			
Дошкольные образовательные организации, место	устанавливается в зависимости от демографической структуры поселения, минимальный расчетный показатель обеспеченности детей дошкольными образовательными организациями и принимается в соответствии с таблицей Е-2 настоящего приложения	при вместимости и организации, кв. м на 1 место: до 100 мест - 40, свыше 100 - 35; в комплексе яслей-садов свыше 500 мест - 30. Размеры земельных участков могут быть уменьшены: на 25% - в условиях реконструкции; на 15% - при размещении на рельефе с уклоном более 20%; на 10% - в поселениях-новостройках 2 (за счет сокращения площади озеленения)	площадь групповой площадки для детей ясельного возраста следует принимать 7,5 кв. м на 1 место
<p>(в ред. Постановления Правительства Алтайского края от 02.08.2017 N 286)</p>			
Крытые бассейны для дошкольников, объект	по заданию на проектирование		
Общеобраз	следует принимать с	при вместимости	размеры

<p>овательные школы, учащиеся</p>	<p>учетом 100-процентного охвата детей неполным средним образованием (I - IX классы) и до 75% детей - средним образованием (X - XI классы) при обучении в одну смену. Минимальный расчетный показатель обеспеченности общеобразовательными школами принимается в соответствии с таблицей Е-2 приложения</p>	<p>общеобразовательной школы <3>, кв. м на 1 учащегося: от 40 до 400 мест - 50; от 400 до 500 мест - 60; от 500 до 600 мест - 50; от 600 до 800 мест - 40; от 800 до 1100 мест - 33; от 1100 до 1500 мест - 21; от 1500 до 2000 мест - 17; свыше 2000 мест - 16</p>	<p>земельных участков школ могут быть: уменьшены на 20% - в условиях реконструкции; увеличены на 30% - в сельских поселениях, если для организации учебно-опытной работы не предусмотрены специальные участки на землях сельхозпредприятий, спортивная зона школы может быть объединена с физкультурно-оздоровительным комплексом микрорайона</p>
<p>Школы-интернаты, учащиеся</p>	<p>по заданию на проектирование</p>	<p>при вместимости общеобразовательной школы-интерната, кв. м на 1 учащегося от 200 до 300 - 70; от 300 до 500 - 65; от 500 и более - 45</p>	<p>при размещении на земельном участке школы здания интерната (спального корпуса) площадь земельного участка следует увеличивать на 0,2 га</p>
<p>Межшкольный учебно-производственный комбинат, место <4></p>	<p>8% от общего числа школьников</p>	<p>размеры земельных участков межшкольных учебно-производственных комбинатов рекомендуется принимать не менее 2 га, при устройстве автополигона или трактородрома - 3 га</p>	<p>автотрактородром следует размещать вне селитебной территории</p>
<p>Внешшкольные</p>	<p>10% от общего числа школьников, в том числе по</p>	<p>по заданию на проектирование</p>	<p>в городах межшкольные</p>

<p>учреждения, место <4></p>	<p>видам зданий: Дворец (Дом) пионеров и школьников - 3,3%; станция юных техников - 0,9%; станция юных натуралистов - 0,4%; станция юных туристов - 0,4%; детско-юношеская спортивная школа - 2,3%; детская школа искусств или музыкальная, художественная, хореографическая школа - 2,7%</p>		<p>учебно-производственные комбинаты и внешкольные учреждения размещаются на селитебной территории с учетом транспортной доступности не более 30 мин. В сельских поселениях места для внешкольных учреждений рекомендуется предусматривать в зданиях общеобразовательных школ</p>
<p>Средние специальные и профессионально-технические учебные заведения, учащиеся</p>	<p>по заданию на проектирование с учетом населения города-центра и других поселений в зоне его влияния</p>	<p>при вместимости профессионально-технических училищ и средних специальных учебных заведений, кв. м на 1 учащегося: до 300 мест - 75; от 300 до 900 - 50 - 65; от 900 до 1600 - 30 - 40</p>	<p>размеры земельных участков могут быть уменьшены: на 30% - для учебных заведений гуманитарного профиля; увеличены на 50% - для учебных заведений сельскохозяйственного профиля, размещаемых в сельских поселениях. При кооперировании учебных заведений и создании учебных центров размеры земельных участков рекомендуется уменьшать в зависимости от вместимости учебных центров, учащихся: от 1500 до 2000 - на 10%,</p>

			от 2000 до 3000 - на 20%, свыше 3000 - на 30%. Размеры жилой зоны, учебных и вспомогательных хозяйств, полигонов и автотрактородромо в в указанные размеры не входят
Высшие учебные заведения, студенты	по заданию на проектирование	<p>зоны высших учебных заведений (учебная зона), га на 1 тыс. студентов:</p> <p>университеты, вузы технические - 4 - 7; сельскохозяйственные - 5 - 7; медицинские, фармацевтические - 3 - 5; экономические, педагогические, культуры, искусства, архитектуры - 2 - 4; институты повышения квалификации и заочные вузы - соответственно их профилю с коэффициентом 0,5;</p> <p>специализированная зона - по заданию на проектирование; спортивная зона - 1 - 2; зона студенческих общежитий - 1,5 - 3. Вузы физической культуры проектируются по заданию на проектирование</p>	размер земельного участка вуза может быть уменьшен на 40% в климатических подрайонах IА, IБ, IГ, IД и IIА и в условиях реконструкции. При кооперированном размещении нескольких вузов на одном участке суммарную территорию земельных участков учебных заведений рекомендуется сокращать на 20%
Медицинские организации, организации социального обеспечения, спортивные и физкультурно-оздоровительные сооружения			

Дома-интернаты			
Дома-интернаты для престарелых, ветеранов труда и войны, организуемые производственными объединениями (предприятиями), платные пансионаты, место на 1 тыс. чел. (с 60 лет)	28	по заданию на проектирование	нормы расчета учреждений социального обеспечения следует уточнять в зависимости от социально-демографических особенностей региона
Дома-интернаты для взрослых инвалидов с физическими и нарушениями, место на 1 тыс. чел. (с 18 лет)	то же	то же	
Детские дома-интернаты, место на 1 тыс. чел. (от 4 до 17 лет)	3	то же	
Психоневрологические интернаты, место на 1 тыс. чел. (с 18 лет)	3	при вместимости интернатов, мест: до 200 - 125 кв. м на 1 место; от 200 до 400 - 100 кв. м на 1 место; от 400 до 600 - 80 кв. м на 1 место	
Специальные	60	-	

<p>е жилые дома и группы квартир для ветеранов войны и труда и одиноких престарелых, место на 1 тыс. чел. (с 60 лет)</p>				
<p>Специальные жилые дома и группы квартир для инвалидов на кресла-колясках и их семей, место на 1 тыс. чел. всего населения</p>	0,5	-		
<p>Медицинские организации</p> <p>Стационары всех типов для взрослых с вспомогательными зданиями и сооружениями, койка</p>	<p>необходимые вместимость и структура лечебно-профилактических медицинских организаций определяются органами здравоохранения и указываются в задании на проектирование</p>	<p>при мощности стационаров, коек: до 50 - 300 кв. м на 1 койку; от 50 до 100 - 300 - 200 кв. м на 1 койку; от 100 до 200 - 200 - 140 кв. м на 1 койку; от 200 до 400 - 140 - 100 кв. м на 1 койку; от 400 до 800 - 100 - 80 кв. м на 1</p>	<p>на одну койку для детей следует принимать норму всего стационара с коэффициентом 1,5. При размещении двух и более стационаров на одном земельном участке общую его площадь следует принимать по норме суммарной вместимости стационаров. В условиях реконструкции и в крупных и крупнейших городах земельные</p>	

		<p>койку; от 800 до 1000 - 80 - 60 кв. м на 1 койку; от 1000 - 60 кв. м на 1 койку</p>	<p>участки больниц допускается уменьшать на 25%. Размеры земельных участков больниц, размещаемых в пригородной зоне, следует увеличивать: инфекционных и онкологических - на 15%, туберкулезных и психиатрических - на 25%, восстановительного лечения для взрослых - на 20%, для детей - на 40%. Площадь земельного участка родильных домов следует принимать по нормативам стационаров с коэффициентом 0,7</p>	
<p>Поликлиники, амбулатории, диспансеры без стационара, посещение в смену</p>		<p>0,1 га на 100 посещений в смену, но не менее 0,3 га</p>	<p>размеры земельных участков стационара и поликлиники (диспансера), объединенных в одну лечебно-профилактическую медицинскую организацию, определяются отдельно по соответствующим нормам и затем суммируются</p>	
<p>Станции (подстанции) скорой медицинской помощи, автомобиль</p>	<p>1 на 10 тыс. чел. в пределах зоны 15-минутной доступности на специальном автомобиле</p>		<p>0,05 га на 1 автомобиль, но не менее 0,1 га</p>	

Выдвижные пункты скорой медицинской помощи, автомобиль	1 на 5 тыс. чел. сельского населения в пределах зоны 30-минутной доступности на специальном автомобиле	то же	
Фельдшерские или фельдшерско-акушерские пункты, объект	по заданию на проектирование	0,2 га	
Аптеки групп	по заданию на проектирование		
I - II		0,3 га или встроенные	
III - V		0,25	
VI - VIII		0,2	
Молочные кухни, порция в сутки на 1 ребенка (до 1 года)	4	0,015 га на 1 тыс. порций в сутки, но не менее 0,15 га	
Раздаточные пункты молочных кухонь, кв. м общей площади на 1 ребенка (до 1 года)	0,3	встроенные	
Учреждения санаторно-курортные и оздоровительные, отдыха и туризма			конкретные значения нормативов земельных участков в указанных пределах принимаются по местным условиям. Размеры земельных участков даны без

			учета площади хозяйственных зон
Санатории (без туберкулезных), место	по заданию на проектирование	125 - 150 кв. м на 1 место	в сложившихся горных курортах и в условиях их реконструкции, а также для баз отдыха в пригородных зонах крупнейших и крупных городов размеры земельных участков допускается уменьшать, но не более чем на 25%
Санатории для родителей с детьми и детские санатории (без туберкулезных), место	то же	145 - 170	
Санатории-профилактории, место	то же	70 - 100	в санаториях-профилакториях, размещаемых в пределах городской черты, допускается уменьшать размеры земельных участков, но не более чем на 10%
Санаторные пионерские лагеря, место	то же	200	
Дома отдыха (пансионаты), место	то же	120 - 130	
Дома отдыха	то же	140 - 150	

(пансионаты) для семей с детьми, место			
Базы отдыха предприяти й и организаций , молодежны е лагеря, место	то же	140 - 160	
Курортные гостиницы, место	то же	65 - 75	
Пионерские лагеря, место	то же	150 - 200	
Оздоровите льные лагеря старшеклас сников, место	то же	175 - 200	
Дачи дошкольных образовател ьных организаций , место	то же	120 - 140	
Туристские гостиницы, место	то же	50 - 75	для туристских гостиниц, размещаемых в крупных городах, общественных центрах, размеры земельных участков допускается принимать по нормам, установленным для коммунальных гостиниц
Туристские	то же	65 - 80	

базы, место			
Туристские базы для семей с детьми, место	то же	95 - 120	
Мотели, место	то же	75 - 100	
Кемпинги, место	то же	135 - 150	
Приюты, место	то же	35 - 50	
Физкультурно-спортивные сооружения			
Территория	-	0,7 - 0,9 га на 1 тыс. чел.	<p>физкультурно-спортивные сооружения сети общего пользования следует, как правило, объединять со спортивными объектами образовательных школ и других учебных заведений, учреждений отдыха и культуры с возможным сокращением территории. Для малых поселений нормы расчета залов и бассейнов необходимо принимать с учетом минимальной вместимости объектов по технологическим требованиям. Комплексы</p>
Помещения для физкультурно-оздоровительных занятий в микрорайоне, кв. м общей площади на 1 тыс. чел.	70 - 80	-	
Спортивные залы общего пользования, кв. м площади пола на 1 тыс. чел.	60 - 80	-	
Бассейны крытые и открытые общего пользования, кв. м зеркала	20 - 25	-	

воды на 1 тыс. чел.			<p>физкультурно-оздоровительных площадок предусматриваются в каждом поселении. Доступность физкультурно-спортивных сооружений городского значения не должна превышать 30 минут. Долю физкультурно-спортивных сооружений, размещаемых в жилом районе, следует принимать от общей нормы, %: территории - 35, спортивные залы - 50, бассейны - 45</p>
Спортивные залы и крытые бассейны для климатических подрайонов IA, IB, IC, ID и IIA, кв. м площади пола, зеркала воды на 1 тыс. чел.	-	по заданию на проектирование	<p>в поселениях с числом жителей от 2 до 5 тыс. следует предусматривать один спортивный зал площадью 540 кв. м</p>
Для поселений, тыс. чел.	спортивный зал	бассейн	-
свыше 100	120	50	
от 50 до 100	130	55	
от 25 до 50	150	65	
от 12 до 25	175	80	

от 5 до 12	200	100		
Учреждения культуры и искусства				
Помещения для культурно-массовой работы с населением, досуга и любительской деятельности, кв. м площади пола на 1 тыс. чел.	50 - 60	по заданию на проектирование	рекомендуется формировать единые комплексы для организации культурно-массовой и физкультурно-оздоровительной работы для использования учащимися и населением (с соответствующим суммированием нормативов) в пределах пешеходной доступности не более 500 м. Удельный вес танцевальных залов, кинотеатров и клубов районного значения рекомендуется в размере 40 - 50%. Минимальное число мест учреждений культуры и искусства принимать для крупных городов. Размещение, вместимость и размеры земельных участков планетариев, выставочных залов и музеев определяются заданием на проектирование. Цирки, концертные залы, театры и планетарии предусматривать,	
Танцевальные залы, место на 1 тыс. чел.	6	то же		
Клубы, посетительское место на 1 тыс. чел.	80	то же		
Кинотеатры, место на 1 тыс. чел.	25 - 35	то же		
Театры, место на 1 тыс. чел.	5 - 8	то же		
Концертные залы, место на 1 тыс. чел.	3,5 - 5	то же		
Цирки, место на 1 тыс. чел.	3,5 - 5	то же		
Лектории, место на 1 тыс. чел.	2	то же		
Залы аттракционов и игровых	3	то же		

автоматов, кв. м площади пола на 1 тыс. чел.			как правило, в городах с населением 250 тыс. чел. и более, а кинотеатры - в поселениях с числом жителей не менее 10 тыс. чел. Универсальные спортивно- зрелищные залы с искусственным льдом предусматривать, как правило, в городах-центрах систем расселения с числом жителей свыше 100 тыс. чел.
Универсаль ные спортивно- зрелищные залы, в том числе и искусственн ым льдом, место на 1 тыс. чел.	6 - 9	то же	
Городские массовые библиотеки на 1 тыс. чел. зоны обслуживан ия при населении города, тыс. чел. <5>	тыс. ед. хранения ----- читательское место	то же	
свыше 50	4 тыс. ед. хранения ----- 2 читательских места	то же	
от 10 до 50	4 - 4,5 тыс. ед. хранения ----- 2 - 3 читательских места	то же	
Дополнител ьно в центрально й городской библиотеке на 1 тыс. чел. при населении города, тыс. чел.			
от 250 и более	0,1 тыс. ед. хранения -----	-	

	0,1 читательское место		
от 100 до 250	0,2 тыс. ед. хранения ----- 0,2 читательских места	-	
от 50 до 100	0,3 тыс. ед. хранения ----- 0,3 читательских места	-	
от 10 до 50	0,5 тыс. ед. хранения ----- 0,3 читательских места	-	
Клубы и библиотеки сельских поселений			
Клубы, посетительское место на 1 тыс. чел. для сельских поселений или их групп, тыс. чел.			меньшую вместимость клубов и библиотек следует принимать для крупных поселений
от 0,2 до 1	500 - 300	-	
от 1 до 2	300 - 230		
от 2 до 5	230 - 190		
более 5	190 - 140		
Сельские массовые библиотеки на 1 тыс. чел. зоны обслуживания (из расчета 30-минутной доступности) для сельских поселений или их групп, тыс. чел.			

от 1 до 2	6 - 7,5 тыс. ед. хранения ----- 5 - 6 читательских мест			
от 2 до 5	5 - 6 тыс. ед. хранения ----- 4 - 5 читательских места			
от 5 до 10	4,5 - 5 тыс. ед. хранения ----- 3 - 4 читательское место			
Дополнительно в центральной библиотеке местной системы расселения (административный район) на 1 тыс. чел. системы	4,5 - 5 тыс. ед. хранения ----- 3 - 4 читательских мест			
Предприятия торговли, общественного питания и бытового обслуживания				
	городские поселения <6>	сельские поселения		
Магазины, кв. м торговой площади на 1 тыс. чел.	479 <7>		торговые центры местного значения с числом обслуживаемого населения, тыс. чел.: от 4 до 6 - 0,4 - 0,6 га/объект, от 6 до 10 - 0,6 - 0,8; от 10 до 15 - 0,8 - 1,1; от 15 до 20 - 1,1 - 1,3.	в таблице приведены краевые нормативы минимальной обеспеченности населения площадью торговых объектов, которые разрабатываются уполномоченным органом исполнительной власти Алтайского края для края в целом и муниципальных районов и городских округов и утверждаются
в том числе				
продовольственных товаров, на 1 тыс. чел.	169 <7>			
непродовольственных товаров, на 1 тыс. чел.	310 <7>		Торговые центры малых городов и сельских поселений с числом жителей, тыс. чел.: до 1 - 0,1 - 0,2 га; от 1 до 3 - 0,2 - 0,4 га; от 3 до 4 - 0,4 - 0,6 га; от 5 до 6 - 0,6 - 1,0; от 7	

			<p>до 10 - 1,0 - 1,2. Предприятия торговли, кв. м торговой площади: до 250 - 0,08 га на 100 кв. м торг. площади, свыше 250 до 650 - 0,08 - 0,06; свыше 650 до 1500 - 0,06 - 0,04; свыше 1500 до 3500 - 0,04 - 0,02; свыше 3500 - 0,02.</p> <p>В случае автономного обеспечения предприятий инженерными системами и коммуникациями, а также размещения на их территории подсобных зданий и сооружений площадь участка может быть увеличена до 50%</p>	<p>нормативным правовым актом Алтайского края</p>
Розничные рынки, кв. м торговой площади на 1 тыс. чел.	24 - 40	-	<p>14 кв. м - при торговой площади до 600 кв. м, 7 кв. м - свыше 3000 кв. м</p>	<p>Требования к торговым местам и размерам площади рынков, тип рынка, минимальная площадь торговых мест определены постановлением Администрации Алтайского края от 08.05.2007 N 195 "Об основных требованиях к торговым местам и размерах площади рынков на территории Алтайского края". Для розничных рынков на 1 торговое место следует принимать 6 кв. м торговой площади</p>
Минимальная площадь рынка, кв. м	300	100		
Минимальные площади на 1 торговое место, в том числе				
лоток	1	1		
палатка	4	4		
киоск	3	3		
павильон	6	6		

Предприятия общественного питания, посадочных мест на 1 тыс. чел. в зависимости от численности населения, тыс.		20 (независимо от численности населения)	при числе мест, га на 100 мест: до 50 - 0,2 - 0,25; от 50 до 150 - 0,2 - 0,15; свыше 150 - 0,1	в городах - курортах и городах-центрах туризма расчет сети предприятий общественного питания следует принимать с учетом временного населения: на бальнеологических курортах не менее 90 мест, на климатических курортах не менее 120 мест на 1 тыс. чел. Потребность в предприятиях общественного питания на производственных предприятиях, в учреждениях, организациях и учебных заведениях рассчитывается в соответствии с ведомственными нормативами. Заготовочные предприятия общественного питания рассчитываются по норме - 300 кг в сутки на 1 тыс. чел.
до 50	20			
от 50 до 100	22			
от 100 до 250	28			
от 250 до 500	32			
более 500	40			
Предприятия бытового обслуживания, рабочее место на 1 тыс. чел.	9 (2,0)	7	-	нормативы минимальной обеспеченности населения предприятиями бытового обслуживания могут дополнительно устанавливаться уполномоченными органами исполнительной
в том числе				
непосредственного обслуживания населения	5(2)	4	на 10 рабочих мест для предприятий мощностью, рабочих мест: 0,1 - 0,2 га; от 10 до 50 -	

производственные предприятия централизованного выполнения заказов, объект	4	3	0,05 - 0,08 га; от 50 до 150 - 0,03 - 0,04 га; свыше 150 - 0,5 - 1,2 га	власти Алтайского края
Предприятия коммунального обслуживания				
Прачечные, кг белья в смену на 1 тыс. чел.	120(10)	60	-	
в том числе				
прачечные самообслуживания, объект	10(10)	20	0,1 - 0,2 га на объект	
фабрики-прачечные, объект	110	40	0,5 - 1,0 га на объект	показатель расчета фабрик-прачечных дан с учетом обслуживания общественного сектора до 40 кг белья в смену
Химчистки, кг вещей в смену на 1 тыс. чел., в том числе	11,4(4,0)	3,5	-	
химчистки самообслуживания, объект	4,0 (4,0)	1,2	0,1 - 0,2 га на объект	
фабрики-химчистки, объект	7,4	2,3	0,5 - 1,0 га на объект	
Бани, место на 1 тыс.	5	7	0,2 - 0,4 га на объект	в поселениях, обеспеченных

чел.				благоустроенным жилым фондом, нормы расчета вместимости бань и банно-оздоровительных комплексов на 1 тыс. чел. допускается уменьшать до 3 мест; для поселений-новостроек увеличивать до 10 мест
Организации и учреждения управления, проектные организации, кредитно-финансовые организации связи				
Отделения связи, объект	размещение отделений связи, укрупненных доставочных отделений связи (УДОС), узлов связи, почтамтов, агентств союзпечати, телеграфов, междугородных, городских и сельских телефонных станций, станций проводного вещания объектов радиовещания и телевидения, их группы, мощность (вместимость) и размеры необходимых для них земельных участков следует принимать по нормам и правилам Министерства цифрового развития, связи и массовых коммуникаций Российской Федерации	отделения связи микрорайона, жилого района, га, для обслуживаемого населения, групп: IV - V (до 9 тыс. чел.) - 0,07 - 0,08 га; III - IV (9 - 18 тыс. чел.) - 0,09 - 0,1 га; II - III (20 - 25 тыс. чел.) - 0,11 - 0,12; отделения связи поселка, сельского поселения для обслуживаемого населения групп: V - VI (0,5 - 2 тыс. чел.) - 0,3 - 0,35 га; III - IV (2 - 6 тыс. чел.) - 0,4 - 0,45 га		
Отделения банков, операционная касса	операционная касса на 10 - 30 тыс. чел.	га на объект: 0,2 - при 2 операционных кассах; 0,5 - при 7 операционных кассах		
Отделения банка, операционн				

ое место			
в городах	1 операционное место (окно) на 2 - 3 тыс. чел.	0,05 га - при 3 операционных местах; 0,4 га - при 20 операционных местах	
в сельских поселениях	1 операционное место (окно) на 1 - 2 тыс. чел.		
Организации и учреждения управления, объект	по заданию на проектирование	в зависимости от этажности здания, кв. м на 1 сотрудника: 44 - 18,5 - при этажности 3 - 5 этажей, 13,5 - 11 - при этажности 9 - 15 этажей, 10,5 - при этажности 16 и более этажей. Краевых, городских, районных органов власти, кв. м на 1 сотрудника: 54 - 30 при этажности 3 - 5 этажей, 13 - 12 при этажности 9 - 12 этажей, 11 при этажности 16 и более этажей. Поселковых и сельских органов власти, кв. м на 1 сотрудника: 60 - 40 при этажности 2 - 3 этажа	
Проектные организации и конструкторские бюро, объект	по заданию на проектирование	в зависимости от этажности здания, кв. м на 1 сотрудника: 30 - 15 при этажности 2 - 5 этажей, 9,5 - 8,5 при этажности 9 - 12 этажей, 7 при этажности 16 и более этажей	
Районные (городские)	1 судья на 30 тыс. чел.	0,15 га на объект - при 1 судье, 0,4 га	

народные суды), рабочее место		при 5 судьях, 0,3 га при 10 членах суда, 0,5 га при 25 членах суда	
Краевые суды, рабочее место	1 член суда на 60 тыс. чел. края	-	
Юридические консультации, рабочее место	1 юрист-адвокат на 10 тыс. чел.	-	
Нотариальная контора, рабочее место	1 нотариус на 30 тыс. чел.	-	
Учреждения жилищно-коммунального хозяйства			
Жилищно-эксплуатационные организации, объект			
микрорайона	1 объект на микрорайон с населением до 20 тыс. чел.	0,3 га на объект	
жилого района	1 объект на жилой район с населением до 80 тыс. чел.	1 га на объект	
Пункт приема вторичного сырья, объект	1 объект на микрорайон с населением до 20 тыс. чел.	0,01 га на объект	
Гостиницы, место на 1 тыс. чел.	6	при числе мест гостиницы, кв. м на 1 место: от 25 до 100 - 55, от 100 до 500 - 30, от 500 до 1000 - 20, от 1000 до 2000 - 15	
Общественные уборные	1 прибор на 1 тыс. чел.	-	
Бюро похоронного	1 объект на 0,5 - 1 млн чел.	-	

обслуживания, дом траурных обрядов			
Кладбище традиционного захоронения	-	0,24 га на 1 тыс. чел.	размеры земельных участков, отводимых для захоронения, допускается уточнять в зависимости от соотношения кладбищ традиционного захоронения и кладбищ для погребения после кремации, устанавливаемых по местным условиям
Кладбище урновых захоронений после кремации	-	0,02 га на 1 тыс. чел.	

<1> Нормы расчета организаций обслуживания, приведенные в таблице, являются целевыми на расчетный срок и применяются для предварительных расчетов. Расчетные показатели должны уточняться согласно социальным нормам и нормативам, разработанным и утвержденным в установленном порядке.

Нормы расчета не распространяются на проектирование организаций обслуживания, расположенных на территориях промышленных предприятий, вузов и других мест приложения труда. Структура и удельная вместимость организаций обслуживания межпоселенческого значения устанавливаются в задании на проектирование с учетом роли проектируемого поселения в системе расселения.

<2> К поселениям-новостройкам относятся существующие и вновь создаваемые городские и сельские поселения, численность населения которых с учетом строителей, занятых на сооружении объектов производственного и непроизводственного назначений, увеличивается на период ввода в эксплуатацию первого пускового комплекса в два и более раза.

<3> При наполняемости классов 40 учащимися с учетом площади спортивной зоны и здания школы.

<4> В городах межшкольные учебно-производственные комбинаты и внешкольные учреждения размещаются на селитебной территории с учетом транспортной доступности не более 30 мин. В сельских поселениях места для внешкольных учреждений рекомендуется предусматривать в зданиях общеобразовательных школ.

<5> Приведенные нормы не распространяются на научные, универсальные и специализированные библиотеки, вместимость которых определяется заданием на проектирование.

<6> В скобках приведены нормы расчета предприятий местного значения, которые соответствуют организации систем обслуживания в микрорайоне и жилом районе.

<7> Нормативы разрабатываются уполномоченным исполнительным органом Локтевского района Алтайского края в соответствии с постановлением Правительства Российской Федерации от 09.04.2016 N 291 "Об утверждении Правил установления субъектами Российской Федерации нормативов минимальной обеспеченности населения площадью торговых объектов и методики расчета нормативов минимальной обеспеченности населения площадью торговых объектов, а также о признании утратившим силу постановления Правительства Российской Федерации от 24.09.2010 N 754".

Таблица Е-2

**Минимальные расчетные показатели
обеспечения объектами образования**

Наименование объектов	Единица измерения	Города и городские поселения	Сельские поселения
Дошкольные образовательные организации, в том числе	мест на 1 тыс. чел.	55	30
общего типа		45	30
специализированного		2	-
оздоровительного		7	-
Общеобразовательные организации	учащихся на 1 тыс. чел.	95	110

Приложение Ж
(рекомендуемое)
к нормативам
градостроительного проектирования
Муниципального образования
Локтевский район Алтайского края

**ПАРАМЕТРЫ
ОТКРЫТЫХ ПЛОСКОСТНЫХ ФИЗКУЛЬТУРНО-СПОРТИВНЫХ
И ФИЗКУЛЬТУРНО-РЕКРЕАЦИОННЫХ СООРУЖЕНИЙ**

Таблица Ж-1

Игровые площадки

Вид спорта	Планировочные размеры, м		
	игровое поле	зоны	градостроительны

			безопасности площадки		е параметры	
	длина	ширина	по длине	по ширине	длина	ширина
Бадминтон	13,4	6,1	1,2	1,5	15,9	9,1
Баскетбол	26	14	2	2	30	18
Волейбол	18	9	2,5	2,5	24	15
Гандбол	40	20	2	1	44	23
Городки	26 - 30	13 - 15	-	-	30	15
Теннис: площадка для игры	23,8	11	6,11	3,5	36	18
Теннис: площадка с тренировочной стенкой	-	-	-	-	16 - 20	12 - 18
Теннис настольный (один стол)	2,74	1,52	2	1,5	7,7	4,3

Примечания:

1. При проектировании площадки для спортивных игр (кроме площадок для игры в городки) следует ориентировать продольными осями в направлении север - юг. Допустимое отклонение не должно превышать, как правило, 15° в каждую из сторон.

2. Ориентация площадки для игры в городки должна обеспечивать направление игры на север, северо-восток, в крайнем случае - на восток.

3. При наличии в составе спортивных сооружений нескольких площадок для спортивных игр одного вида не более одной трети этих площадок допускается ориентировать продольными осями в направлении восток-запад.

4. Проектирование мест для зрителей следует ориентировать на север или восток.

Таблица Ж-2

Игровые поля

Вид спорта	Планировочные размеры, м					
	игровое поле		зона безопасности		градостроительные параметры	
	длина	ширина	передняя сторона	боковая сторона	длина	ширина
Лапта	40 - 55	25 - 40	5 - 20	5 - 10	-	-
Футбол	90 - 110	60 - 75	4 - 8	2 - 4	120	80

		105	68				
Хоккей на траве	на	91,4	55	4-8	3 - 5	99,4	61

Примечания:

1. При проектировании полей для спортивных игр с воротами (футбол, хоккей на траве и т.п.) их следует ориентировать продольными осями в направлении север - юг. Допускается отклонение в любую сторону, не превышающее 20°. Поле для бейсбола следует ориентировать с запада на восток.

2. При наличии в составе спортивных сооружений нескольких спортивных полей одного вида допускается ориентация не более одной трети этих полей в направлении восток - запад.

Таблица Ж-3

Места для занятия легкой атлетикой

Вид спорта	Планировочные размеры, м	
	длина	ширина
Прыжки в длину и тройной прыжок, в том числе	54	5
дорожка для разбега	45	3,25
Прыжки в высоту, в том числе	19	35
сектор для разбега (при размещении вне спортивного ядра)	15	35
Прыжки с шестом, в том числе	52	8
дорожка для разбега	45	1,25
Толкание ядра, в том числе	27,5	20
площадка под кольцо	2,4	2,4
сектор для приземления ядра	24	20
Метание диска и (или) молота, в том числе	90	65
площадка под кольцо	2,7	2,7
сектор для приземления снарядов (при размещении вне спортивного ядра)	83	65
Метание копья, в том числе	130	60
дорожка для разбега	30	4

сектор для приземления копья (при размещении вне спортивного ядра)	100	60
Бег по прямой	130	по числу отдельных дорожек
Бег (ходьба) по кругу	400	то же

Примечания:

1. При проектировании полей открытых мест для занятия легкой атлетикой их следует объединять с футбольным полем в одно общее сооружение - футбольно-легкоатлетическое спортивное ядро (спортивная арена).

2. Компонировка и количество мест для занятия легкой атлетикой в составе спортивного ядра определяются заданием на проектирование в зависимости от местных условий.

3. Размеры спортивного ядра следует проектировать в соответствии с требованиями к размерам футбольного поля, круговой легкоатлетической беговой дорожке, остальным местам для занятия легкой атлетикой, не совмещающимся друг с другом и используемым одновременно.

Таблица Ж-4

Комплексные физкультурно-игровые площадки

Возрастная группа занимающихся	Элементы комплексной площадки <*>			
	площадка для подвижных игр и общеразвивающих упражнений, кв. м	замкнутый контур беговой дорожки		ширина, м
		длина, м	в том числе прямого участка	
	общая			
Дети от 7 до 10 лет	50	60	не менее 15	1,2
Дети старше 10 до 14 лет	100	150	не менее 30	1,5
Дети старше 14 лет и взрослые	250	200	не менее 60	2

<*> Комплексная площадка может проектироваться на одном общем участке или располагаться отдельно по элементам в пределах функциональных территорий, в том числе в группе жилых зданий.

Приложение И
(рекомендуемое)
к нормативам
градостроительного проектирования
Муниципального образования

Локтевский район Алтайского края

Таблица И-1

Нормы расчета стоянок автомобилей

Объект обслуживания	Расчетная единица (суммарная поэтажная площадь)	Одно машино-место на количество расчетных единиц
1	2	3
Коммунальное обслуживание	кв. м	110
Социальное обслуживание: службы занятости населения, дома престарелых, дома ребенка, детские дома, социальные службы, общественные некоммерческие организации, благотворительных организации и т.д.	кв. м	440
Бытовое обслуживание: мастерские мелкого ремонта, ателье, бани, парикмахерские, прачечные, похоронные бюро	кв. м	110
Здравоохранение: поликлиники, фельдшерские пункты, больницы и пункты здравоохранения, родильные дома, центры матери и ребенка, диагностические центры, санатории и профилактории, обеспечивающие оказание услуги по лечению	кв. м	330
Образование и просвещение: дошкольные образовательные организации, общеобразовательные организации, профессиональные технические училища, колледжи, художественные школы и училища, институты, университеты т.д.	кв. м	440
Культурное развитие: музеи, выставочные залы, художественные галереи, дома культуры, библиотеки, кинотеатры и кинозалы, цирки, океанариумы, площадки для празднеств и гуляний и т.д.	кв. м	220
Религия: церкви, соборы, храмы, часовни, монастыри, мечети, молельные дома и т.д.	кв. м	220
Общественное управление: органы государственной власти, органы местного самоуправления, суды и т.д.	кв. м	220

Научная деятельность: объекты для проведения научных исследований и изысканий, испытаний опытных промышленных образцов, для размещения организаций, осуществляющих научные изыскания, исследования и разработки	кв. м	220
Ветеринарное обслуживание: объекты для оказания ветеринарных услуг, временного содержания или разведения животных, не являющихся сельскохозяйственными	кв. м	330
Деловое управление: объекты органов управления производством, торговлей, банковской, страховой деятельностью, а также иной управленческой деятельностью, не связанной с государственным или муниципальным управлением	кв. м	60
Объекты торговли: торговые центры, торгово-развлекательные центры общей площадью свыше 5000 кв. м, ярмарки, ярмарки-выставки, рынки, базары	кв. м	70
Магазины торговой площадью до 5000 кв. м	кв. м	60
Общественное питание: рестораны, кафе, столовые, закусочные, бары	кв. м	60
Гостиничное обслуживание: гостиницы, пансионаты, дома отдыха, не оказывающие услуги по лечению	кв. м	330
Развлечения: дискотеки и танцевальные площадки, ночные клубы, аквапарки, боулинги, аттракционы и т.д.	кв. м	330
Спорт: спортивные клубы, спортивные залы, бассейны	кв. м	220
Спорт: площадки для занятия спортом и физкультурой и т.д.	кв. м	2000
Отдых: парки, зоны отдыха	кв. м	3000
Склады временного хранения, распределения и перевалке грузов	кв. м	550

Примечания:

1. Временные автостоянки размещаются вне территории объектов дошкольных образовательных организаций, общеобразовательных организаций на нормативном расстоянии от границ земельного участка в соответствии с требованиями действующего законодательства исходя из количества машино-мест.

2. Длина пешеходных подходов от стоянок для временного хранения

легковых автомобилей до объектов в зонах массового отдыха не должна превышать 1000 м.

3. В городах-курортах и городах-центрах туризма следует предусматривать стоянки автобусов и легковых автомобилей, принадлежащих туристам, число которых определяется расчетом. Указанные стоянки должны быть размещены с учетом обеспечения удобных подходов к объектам туристского осмотра, но не далее 500 м от них, и не должны нарушать целостный характер исторической среды.

Таблица И-2

Нормы расчета машино-мест для постоянного и временного хранения автомобилей в зависимости от типов жилых домов

Показатели	Значения показателей в зависимости от типов жилых домов по уровню комфорта				
	высокок омфортн ый	повыше нной комфорт ности	массовый, социальный и специализированный при уровне автомобилизации населенного пункта на расчетный срок, индивидуальных легковых автомобилей на 1000 жителей		
			200	300	400
1	2	3	4	5	6
Расчетное число машино-мест на квартиру					
постоянное хранение	2,50	2,00	0,50	0,80	1,10
временное хранение	0,50	0,40	0,10	0,16	0,22
Удельное обеспечение местами временного хранения, кв. м/чел.	4,17	3,33	0,83	1,33	1,83
Удельное обеспечение местами постоянного хранения, кв. м/чел., при способах хранения					
в подземных и полуподземных стоянках в городах (для въездов-выездов)	1,6	0,8	0,1		
в надземных стоянках в городах с населением более					

100 тыс. чел. при числе этажей стоянок					
два	-	6,67	0,83	1,33	1,83
три	-	4,67	0,58	0,93	1,28
четыре	-	4,00	0,50	0,80	1,10
пять	-	3,33	0,42	0,67	0,92
в надземных и наземных стоянках в малых и средних городах при числе этажей стоянок					
один	-	-	0,90	1,44	1,98
два	-	4,40	0,60	0,96	1,32
три	-	3,08	0,42	0,67	0,92
четыре	-	2,64	0,36	0,58	0,79
пять	-	2,20	0,30	0,48	0,66
наземных открытых	-	-	0,75	1,20	1,65
в наземных и надземных стоянках в поселках и сельских населенных пунктах					
наземных открытых	-	-	1,04	1,67	2,29
надземных одноэтажных	-	-	1,25	2,00	2,75
надземных двухэтажных	-	-	0,83	1,33	1,83

Примечания:

1. Удельное обеспечение местами хранения предусмотрено с учетом средней заселенности квартиры (3 человека), расчетной площади мест хранения в соответствии с таблицей И-3 приложения и показателей распределения по способам постоянного хранения в соответствии с таблицей И-4 приложения.

2. В районах малоэтажной жилой застройки с приусадебными и приквартирными земельными участками стоянки для постоянного и временного хранения автотранспорта предусматриваются в пределах земельных участков их правообладателей. Число машино-мест на гостевых автостоянках при такой застройке принимается из расчета 15 - 20% от количества индивидуальных жилых домов и (или) квартир.

Таблица И-3

**Нормы расчета площади земельных участков для
стоянок постоянного и временного хранения**

легковых автомобилей

Виды стоянок	Размер земельных участков, кв. м, на одно машино-место
1	2
Надземные при числе этажей	
один	30
два	20
три	14
четыре	12
пять	10
Наземные открытые	25

Таблица И-4

Нормативные показатели обеспечения местами хранения автомобилей в зависимости от типов жилых домов

Численность населения города	Распределение типов стоянок и мест постоянного хранения автомобилей, % от общей потребности машино-мест, в зависимости от типов жилых домов по уровню комфорта		
	высоко комфортный	повышенной комфортности	эконом-класса
Более 100 тыс. чел.	100% в подземных стоянках, в том числе под домами, на первых этажах домов, в пределах участка, предоставленного для строительства	не менее 50% в подземных, полуподземных, надземных закрытых и открытых стоянках, в пределах участка, предоставленного для строительства; допускается до 70% при комплексном освоении или развитии застроенных территорий в границах микрорайона, квартала	не менее 25% в подземных, полуподземных, надземных закрытых и открытых стоянках, в пределах участка, предоставленного для строительства; допускается до 50% при комплексном освоении или развитии застроенных территорий в границах микрорайона квартала

100 тыс. чел. и менее	100% в подземных стоянках, в том числе под домами, на первых этажах домов, в пределах участка, предоставленного для строительства	не менее 40% в подземных, полуподземных, надземных закрытых и открытых стоянках, в пределах участка, предоставленного для строительства; допускается до 60% при комплексном освоении или развитии застроенных территорий в границах микрорайона, квартала	не менее 20% в подземных, полуподземных, надземных закрытых и открытых стоянках, в пределах участка, предоставленного для строительства; допускается до 40% при комплексном освоении или развитии застроенных территорий в границах микрорайона, квартала
-----------------------	---	---	---

Примечание: Показатели обеспечения местами хранения автомобилей для жилых домов временного проживания (общежития, дома специализированные системы социального обслуживания) определяются заданием на проектирование.

Таблица И-5

**Нормативы
минимальной обеспеченности населения пунктами технического осмотра (ТО) на территории Локтевского района Алтайского края**

	Наименование муниципального образования	Количество диагностических линий ТО, шт. Примечания
	2	3
	Локтевский район	1

Примечание: Нормативы минимальной обеспеченности населения пунктами технического осмотра рассчитаны исходя из расчетного количества всех категорий транспортных средств, подлежащих техническому осмотру, периодичности ТО и средней производительности одной линии (поста) ТО - 7417 транспортных средств в год.

Приложение К
(рекомендуемое)
к нормативам
градостроительного проектирования
Муниципального образования
Локтевский район Алтайского края

**НОРМЫ
ЗЕМЕЛЬНЫХ УЧАСТКОВ ГАРАЖЕЙ И ПАРКОВ
ТРАНСПОРТНЫХ СРЕДСТВ**

Объекты	Расчетная единица	Вместимость объекта	Площадь участка на объект, га
Многоэтажные гаражи для легковых таксомоторов и базы проката легковых автомобилей	таксомотор, автомобиль проката	100	0,5
		300	1,2
		500	1,6
		800	2,1
		1000	2,3
Гаражи грузовых автомобилей	автомобиль	100	2
		200	3,5
		300	4,5
		500	6
Автобусные парки (гаражи)	то же	100	2,3
		200	3,5
		300	4,5
		500	6,5

Примечание: Для условий реконструкции размеры земельных участков при соответствующем обосновании допускается уменьшать, но не более чем на 20%.

Приложение Л
(рекомендуемое)
к нормативам
градостроительного проектирования
Муниципального образования
Локтевский район Алтайского края

**НОРМЫ
НАКОПЛЕНИЯ БЫТОВЫХ ОТХОДОВ**

Бытовые отходы	Количество бытовых отходов, чел./год	
	кг	л

Твердые		
от жилых зданий, оборудованных водопроводом, канализацией, центральным отоплением и газом	190 - 225	900 - 1000
от прочих жилых зданий	300 - 450	1100 - 1500
Общее количество по городу с учетом общественных зданий	280 - 300	1400 - 1500
Жидкие из выгребов (при отсутствии канализации)	-	2000 - 3500
Смет с 1 кв. м твердых покрытий улиц, площадей и парков	5 - 15	8 - 20

Примечания:

1. Большие значения норм накопления отходов следует принимать для крупных городов.

2. Для городов III и IV климатических районов норму накопления бытовых отходов в год следует увеличивать на 10%.

3. Нормы накопления твердых отходов при местном отоплении следует увеличивать на 10%, при использовании бурого угля - на 50%.

4. Нормы накопления крупногабаритных бытовых отходов следует принимать в размере 5% в составе приведенных значений твердых бытовых отходов.

Приложение М
(рекомендуемое)
к нормативам
градостроительного проектирования
Муниципального образования
Локтевский район Алтайского края

УКРУПНЕННЫЕ ПОКАЗАТЕЛИ ЭЛЕКТРОПОТРЕБЛЕНИЯ

Степень благоустройства поселений	Электропотребление, кВт.ч/год на 1 чел.	Использование максимума электрической нагрузки, ч./год
Город, не оборудованный стационарными электроплитами		
без кондиционеров	1700	5200
с кондиционерами	2000	5700
Город, оборудованный стационарными электроплитами (100% охвата)		
без кондиционеров	2100	5300

с кондиционерами	2400	5800
Поселки и сельские поселения (без кондиционеров)		
не оборудованные стационарными электроплитами	950	4100
оборудованные стационарными электроплитами (100% охвата)	1350	4400

Примечания:

1. Укрупненные показатели электропотребления приводятся для больших городов. Их следует принимать с коэффициентами для групп городов:

крупных - 1,1;

средних - 0,9;

малых - 0,8.

Приведенные укрупненные показатели предусматривают электропотребление жилыми и общественными зданиями, предприятиями коммунально-бытового обслуживания, наружным освещением, городским электротранспортом, системами водоснабжения, водоотведения и теплоснабжения.

2. Условия применения стационарных электроплит в жилой застройке, а также районы применения населением бытовых кондиционеров принимать в соответствии с СП 54.13330.2016.

Приложение Н
к нормативам
градостроительного проектирования
Муниципального образования
Локтевский район Алтайского края

ПЕРЕЧЕНЬ ОСОБО ОХРАНЯЕМЫХ ПРИРОДНЫХ ТЕРРИТОРИЙ КРАЕВОГО ЗНАЧЕНИЯ

	Наименование ООПТ	Площадь, тыс. га	Наименование муниципального образования	Документ, утверждающий положение об ООПТ
	2	3	4	5
I. Государственные природные заказники				
	Локтевский	5,753	Локтевский район	постановление Администрации края от 05.02.2008 N 51

Приложение О
к нормативам
градостроительного проектирования
Муниципального образования
Локтевский район Алтайского края

**ПЕРЕЧЕНЬ
ПЛАНИРУЕМЫХ К ОРГАНИЗАЦИИ И РАСШИРЕНИЮ ОСОБО
ОХРАНЯЕМЫХ ПРИРОДНЫХ ТЕРРИТОРИЙ**

№ п/п	Наименование ООПТ	Ориентировочная площадь, тыс. га	Наименование муниципального образования
1	2	3	4
IV. Заказники			
1	Лифляндский (расширение)	10,5	Локтевский, Третьяковский районы
V. Памятники природы			
2	Золотушинская степь	1,45	Локтевский район
3	Ермошихинская степь	0,978	Локтевский район
4	Степные сопки у Локтя	2,2	Локтевский район

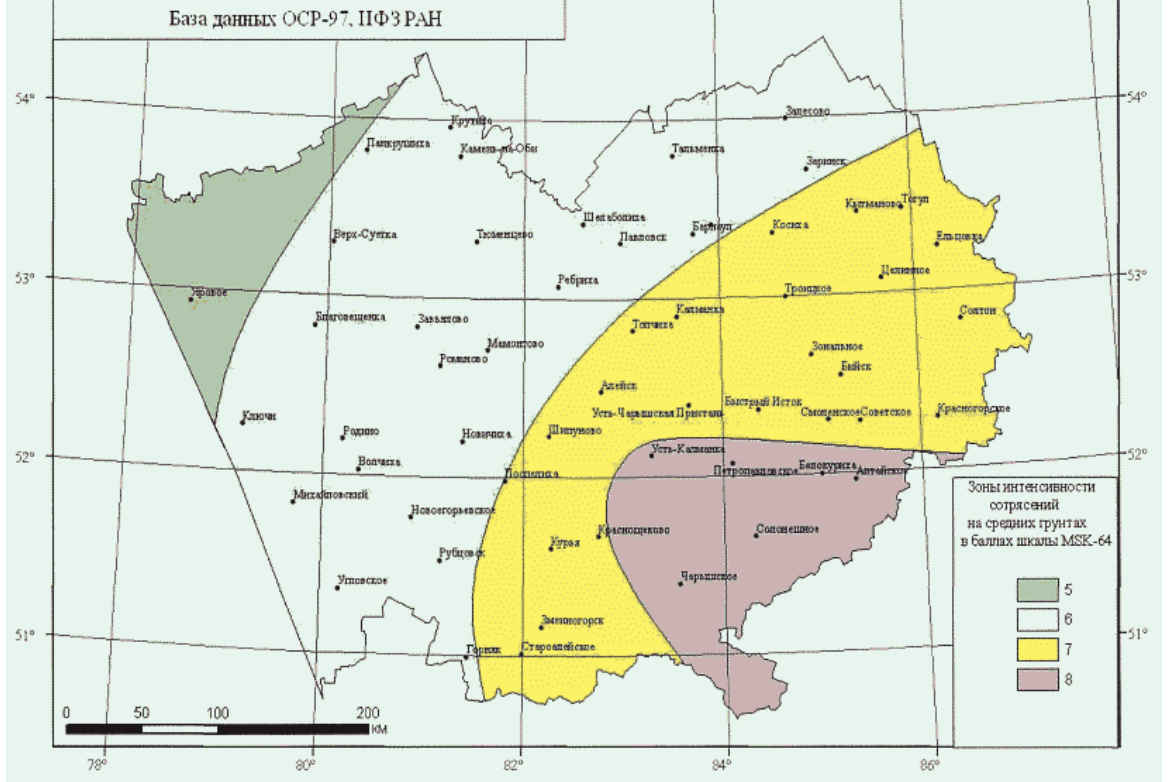
Примечания:

1. Перечень особо охраняемых природных территорий регионального (краевого) значения и планируемых к организации и расширению особо охраняемых природных территорий утвержден постановлением Администрации края от 12.08.2013 N 418 "Об утверждении схемы развития и размещения особо охраняемых природных территорий Алтайского края на период до 2025 года";

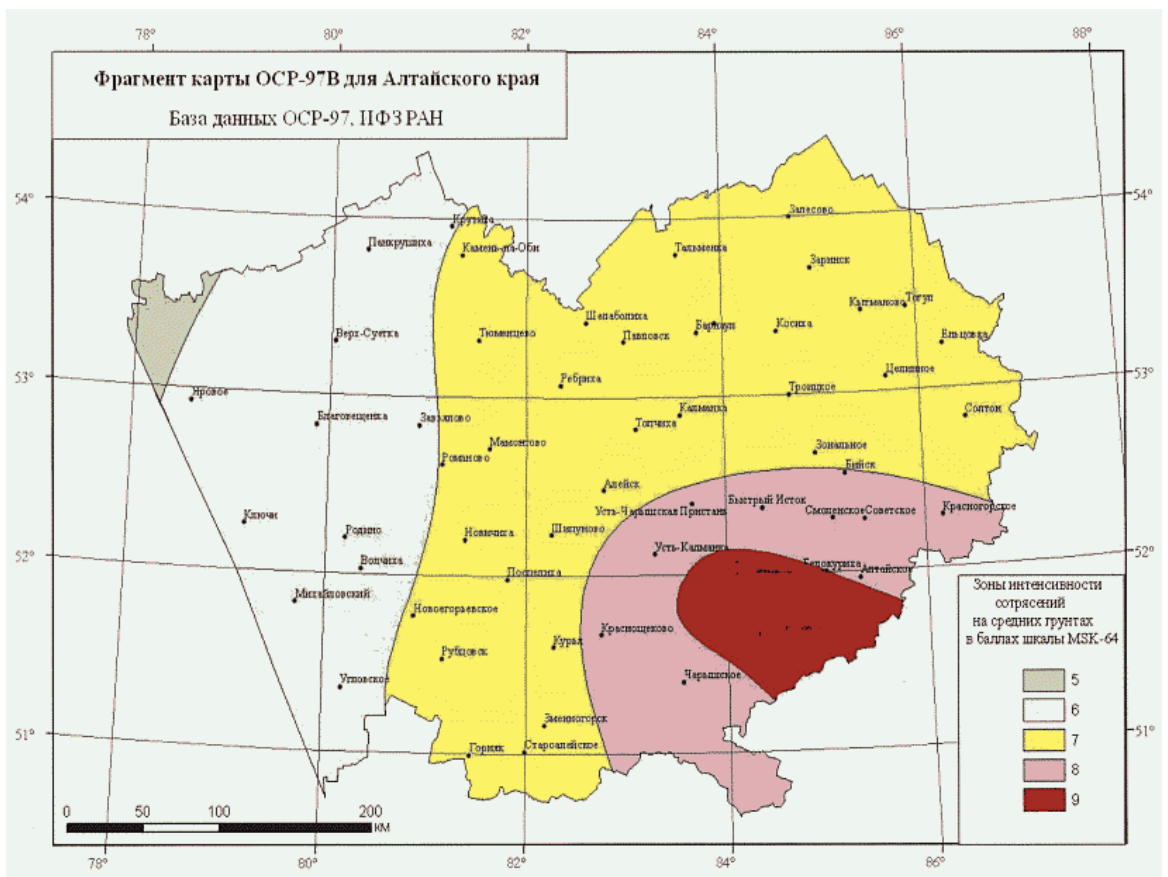
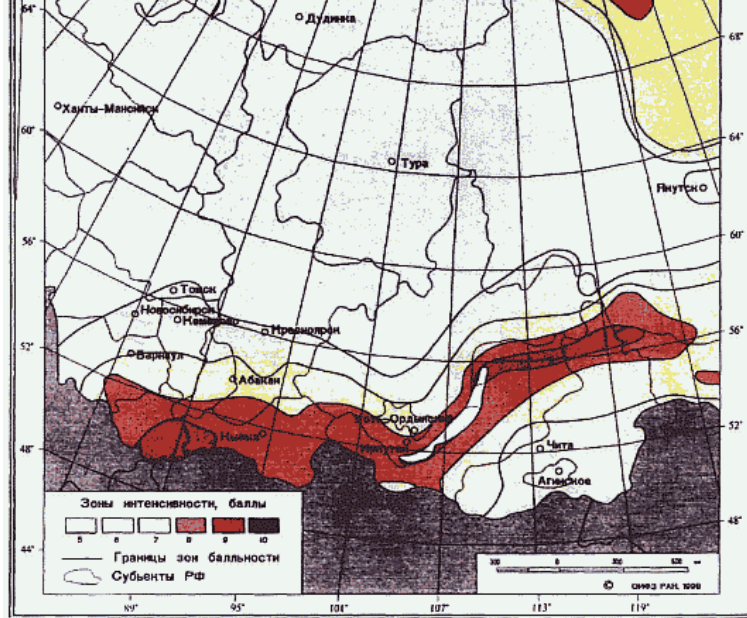
2. Перечень памятников природы краевого значения, границы и режимы особой охраны территорий, занятых памятниками природы краевого значения, утверждены постановлением Администрации края от 06.05.2014 N 220.

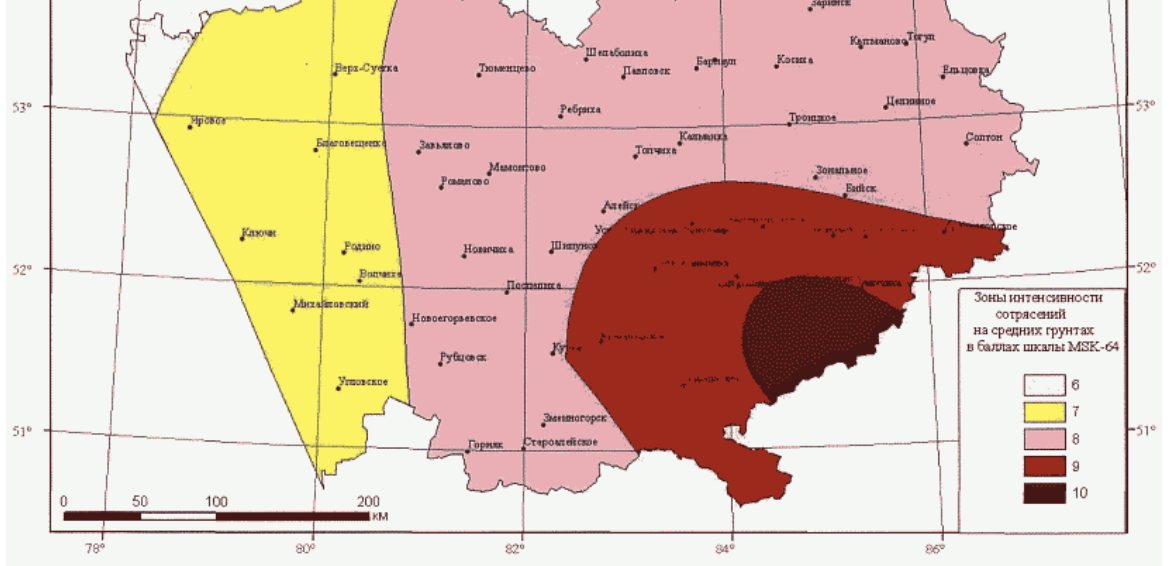
Приложение Р
к нормативам
градостроительного проектирования
Муниципального образования
Локтевский район Алтайского края

**СЕЙСМИЧЕСКОЕ РАЙОНИРОВАНИЕ
ТЕРРИТОРИИ МО ЛОКТЕВСКИЙ РАЙОН АЛТАЙСКОГО КРАЯ**



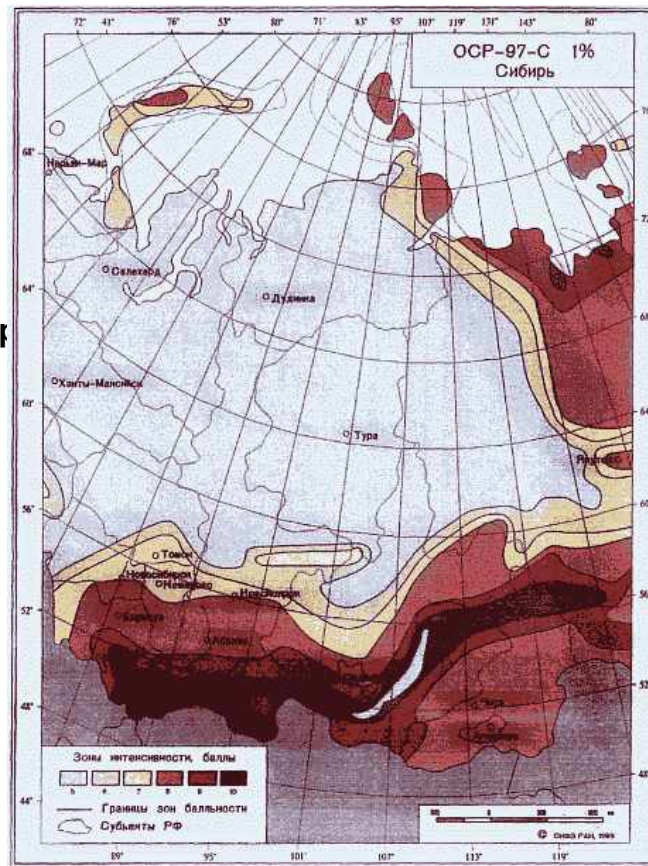
**Карта 2. Фрагмент карты ОСР-97-А 10%.
Сибирь. Зоны интенсивности, баллы**



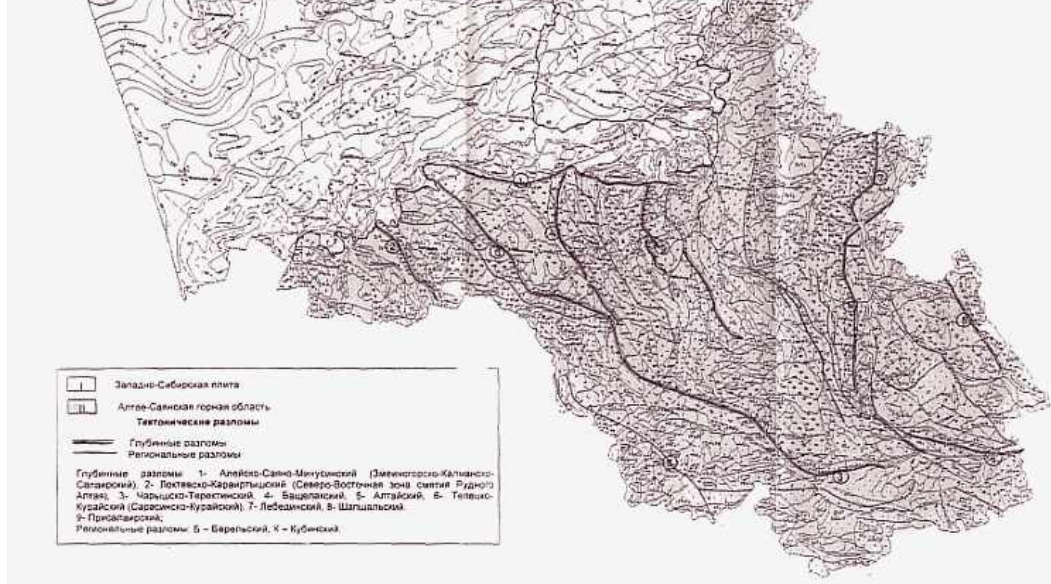


Кар

рь.



Карта 7. Тектонические разломы Алтае-Саянской горной области



Рекомендации по применению карт общего сейсмического районирования в зависимости от категории ответственности зданий и сооружений (на основе комплекта карт ОСР-97 А, В, С Российской академии наук)

1. Идентификация зданий и сооружений должна проводиться в соответствии с законодательством Российской Федерации.
2. Решение о выборе карты при проектировании конкретного объекта принимается заказчиком по представлению генерального проектировщика.

Приложение С
 к нормативам
 градостроительного проектирования
 Муниципального образования
 Локтевский район Алтайского края

**СПИСОК населенных пунктов
 С УКАЗАНИЕМ
 СЕЙСМИЧЕСКОЙ ИНТЕНСИВНОСТИ В БАЛЛАХ ШКАЛЫ MSK-64 ДЛЯ
 СРЕДНИХ ГРУНТОВЫХ УСЛОВИЙ (II КАТЕГОРИИ ГРУНТА ПО
 СЕЙСМИЧЕСКИМ СВОЙСТВАМ) И ТРЕХ СТЕПЕНЕЙ СЕЙСМИЧЕСКОЙ
 ОПАСНОСТИ - 10% (КАРТА А), 5% (КАРТА В), 1% (КАРТА С)
 ВЕРОЯТНОСТЬ ПРЕВЫШЕНИЯ БАЛЛА В ТЕЧЕНИЕ 50 ЛЕТ**

N п/п.	Населенный пункт	Район, округ	городской	Балл по карте ОСР-97		
				А	В	С

1.	2	3	4	5	6
1.	Александровка	Локтевский	7	7	8
2.	Антошиха	Локтевский	7	7	8
3.	Вторая Каменка	Локтевский	7	7	8
4.	Георгиевка	Локтевский	6	7	8
5.	Гилево	Локтевский	7	7	8
6.	Горняк	Локтевский	6	7	8
7.	Ермошиха	Локтевский	7	7	8
8.	Золотуха	Локтевский	6	7	8
9.	Кировский	Локтевский	6	7	8
10.	Кучеровка	Локтевский	7	7	8
11.	Локоть	Локтевский	6	7	8
12.	Масальский	Локтевский	7	7	8
13.	Междуречье	Локтевский	7	7	8
14.	Мирный	Локтевский	7	7	8
15.	Николаевка	Локтевский	6	7	8
16.	Новенькое	Локтевский	6	7	8
17.	Новомихайловка	Локтевский	6	7	8
18.	Павловка	Локтевский	7	7	8
19.	Покровка	Локтевский	6	7	8
20.	Ремовский	Локтевский	6	7	8
21.	Самарка	Локтевский	6	7	8
22.	Советский Путь	Локтевский	6	7	8
23.	Степной	Локтевский	7	7	8
24.	Успенка	Локтевский	6	7	8
25.	Устьянка	Локтевский	7	7	8

Приложение Т
к нормативам
градостроительного проектирования
Муниципального образования
Локтевский район Алтайского края

**ИНСОЛЯЦИОННЫЙ ГРАФИК
ДЛЯ РАСЧЕТА ПРОДОЛЖИТЕЛЬНОСТИ ИНСОЛЯЦИИ НА 22 АПРЕЛЯ
(22 АВГУСТА), 53,2° С.Ш.**

Рисунок не приводится.
